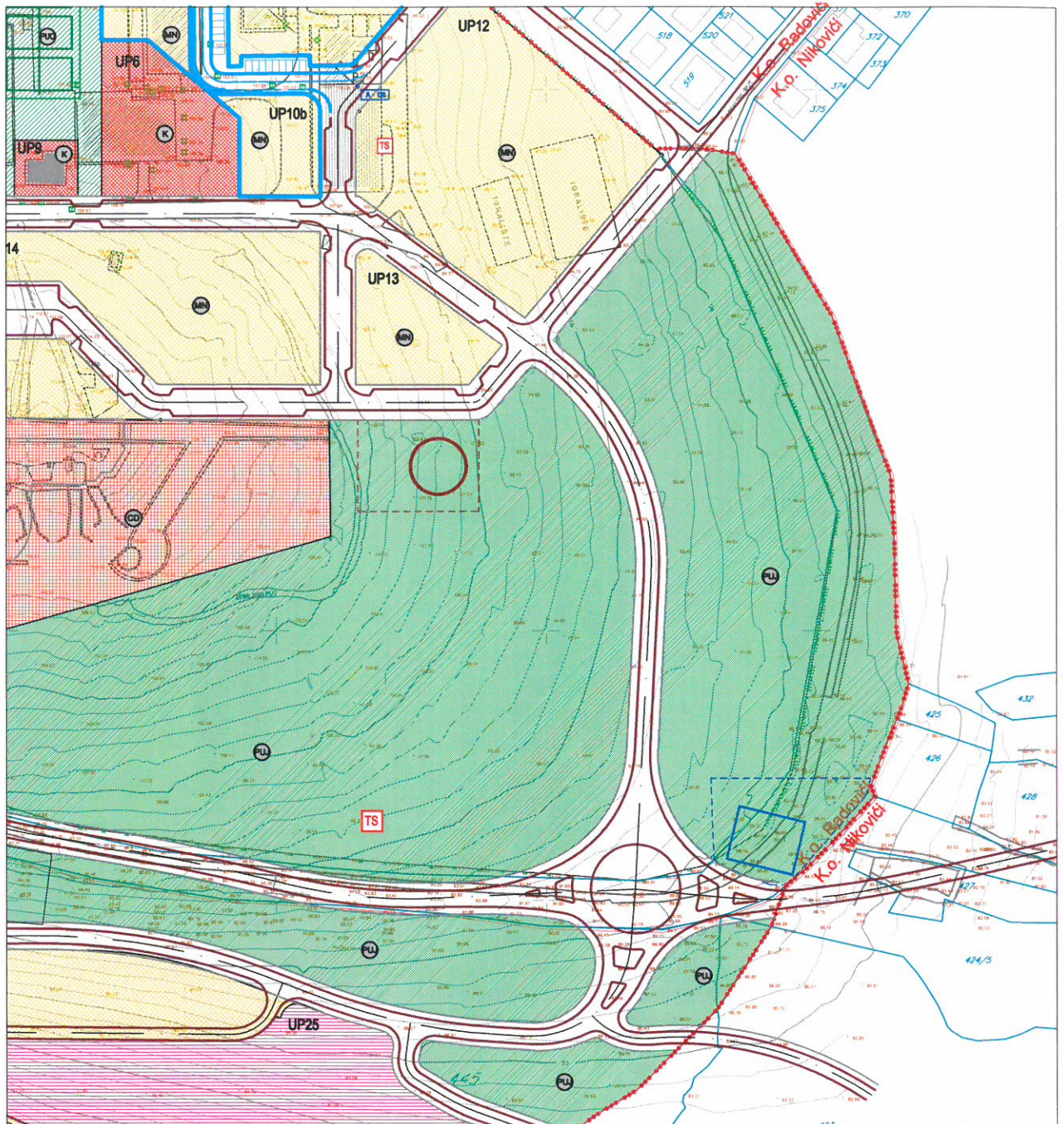
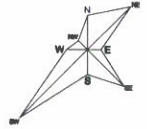


Detaljni urbanistički plan: DONJI RADOVIĆI CENTAR
Plan namjene površina R 1: 1000



LEGENDA:

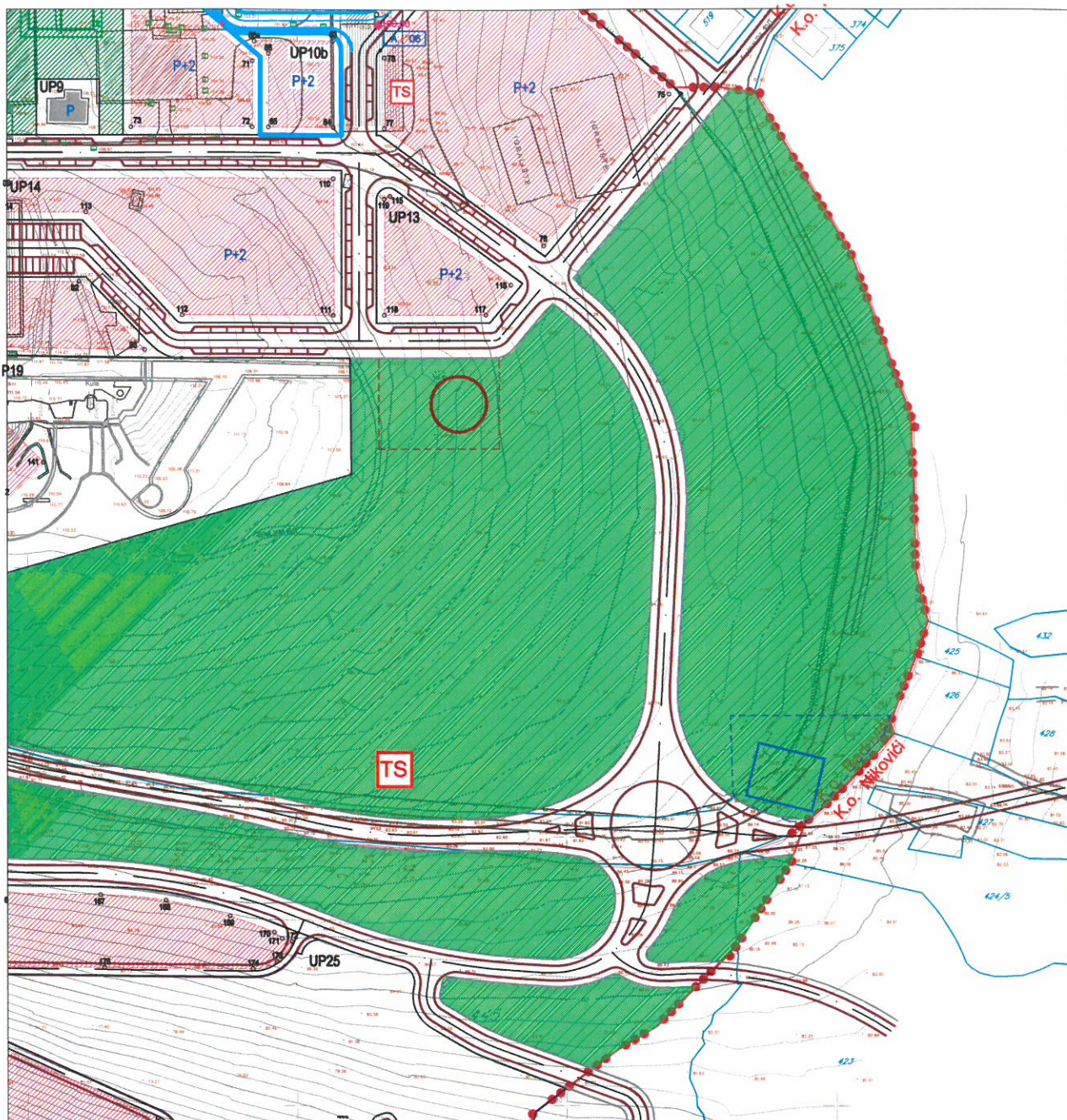
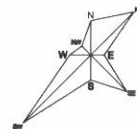
- KORIGOVANA GRANICA ZAHVATA PLANA
- KORIGOVANA ULICA
- GRANICA K.O.
- 445 GRANICA I BROJ KATASTARKE PARCELE
- GRANICA URBANISTIČKE PARCELE
- UP21 BROJ URBANISTIČKE PARCELE
- KOLSKA SAOBRAĆAJNICA
- TROTOAR
- PJEŠAČKE STAZE
- LOKACIJA ZA POSTAVLJANJE OBJEKATA
HIDROTEHNIČKIH INSTALACIJA - VODOVOD
- LOKACIJA ZA POSTAVLJANJE OBJEKATA
HIDROTEHNIČKIH INSTALACIJA - KANALIZACIJA
- TS POZICIJA TRAFU STANICE

NAMJENA POVRŠINA

- MN MJEŠOVITA NAMJENA
- CD POVRŠINE ZA CENTRALNE DJELATNOSTI
- Šs POVRŠINE ZA ŠKOLSTVO I SOCIJALNU ZAŠTITU
- Z POVRŠINE ZA ZDRAVSTVENU ZAŠTITU
- K POVRŠINE ZA KULTURU
- T1 POVRŠINE ZA TURIZAM-HOTELI
- PLU POVRŠINE ZA PEJZAŽNO UREĐENJE JAVNE NAMJENE
- PUG POVRŠINE ZA PEJZAŽNO UREĐENJE OGRANIČENE
NAMJENE - SPORT I REKREACIJA
- KOLSKO - PJEŠAČKE POVRŠINE

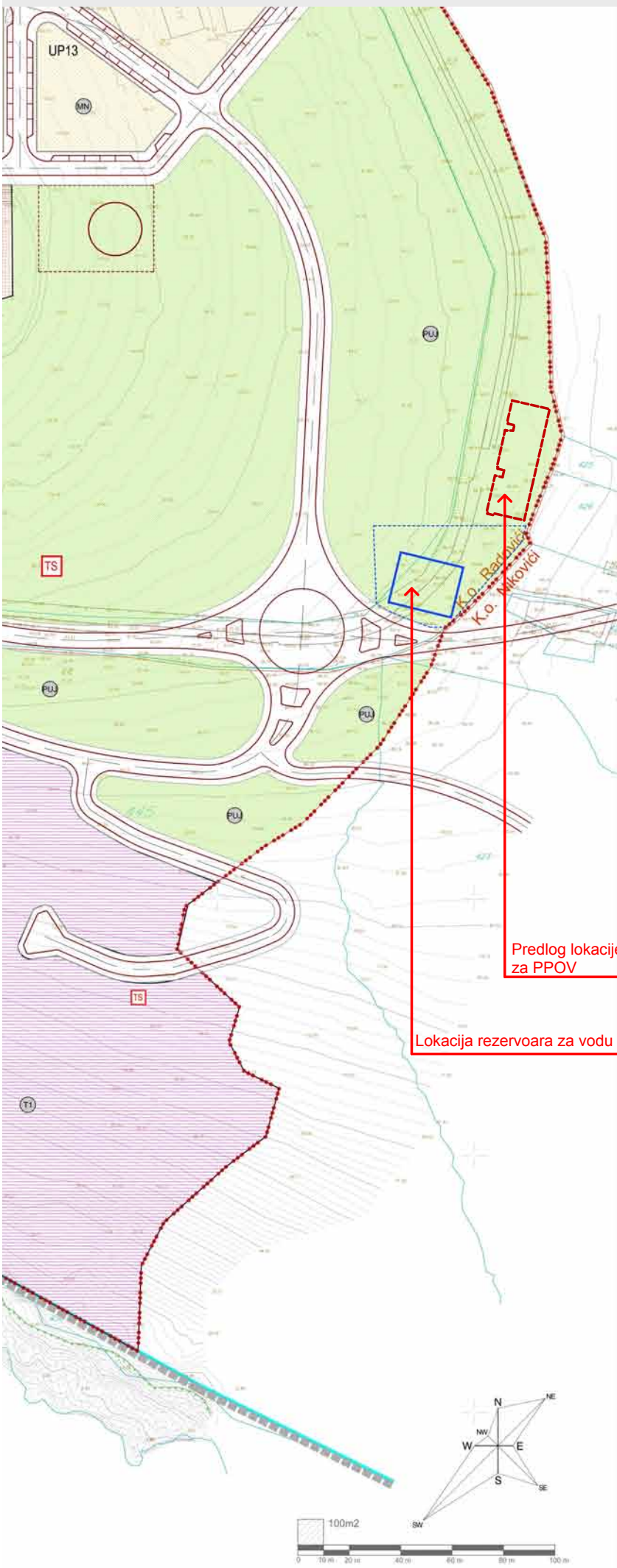
Detaljni urbanistički plan: DONJI RADOVIĆI CENTAR
Plan regulacije i nivelacije

R 1: 1000



- KORIGOVANA GRANICA ZAHVATA PLANA
- KORIGOVANA ULICA
- GRANICA K.O.
- 445 GRANICA I BROJ KATASTARSKE PARCELE
- GRANICA URBANISTIČKE PARCELE
- UP21 BROJ URBANISTIČKE PARCELE
- GL1 GRAĐEVINSKA LINIJA
- POVRŠINE ZA IZGRADNJU
- P+2 SPRATNOST OBJEKTA

- KOLSKA SAOBRAĆAJNICA
- TROTOAR
- PJEŠAČKE STAZE
- POVRŠINE ZA PEJZAŽNO UREĐENJE JAVNE NAMJENE
- POVRŠINE ZA PEJZAŽNO UREĐENJE OGRANIČENE NAMJENE - SPORT I REKREACIJA
- LOKACIJA ZA POSTAVLJANJE OBJEKATA HIDROTEHNIČKIH INSTALACIJA - VODOVOD
- LOKACIJA ZA POSTAVLJANJE OBJEKATA HIDROTEHNIČKIH INSTALACIJA - KANALIZACIJA
- TS POZICIJA TRAFIČNE STANICE



LEGENDA:

- - - KORIGOVANA GRANICA ZAHVATA PLANA
- GRANICA MORSKOG DOBRA
- GRANICA K.O.
- - - GRANICA I BROJ KATASTARSKE PARCELE
- GRANICA URBANISTIČKE PARCELE
- UP21 BROJ URBANISTIČKE PARCELE

NAMJENA POVRŠINA

- MN MJESOVITA NAMJENA
- CD POVRŠINE ZA CENTRALNE DJELATNOSTI
- SS POVRŠINE ZA ŠKOLSTVO I SOCIJALNU ZAŠTITU
- Z POVRŠINE ZA ZDRAVSTVENU ZAŠTITU
- K POVRŠINE ZA KULTURU
- T1 POVRŠINE ZA TURIZAM-HOTELI
- PUJ POVRŠINE ZA PEJZAŽNO UREĐENJE JAVNE NAMJENE
- PUL POVRŠINE ZA PEJZAŽNO UREĐENJE OGRANIČENE NAMJENE - SPORT I REKREACIJA
- KOLSKO - PJEŠAČKE POVRŠINE

SAOBRAĆAJ

- KOLSKA SAOBRAĆAJNICA
- TROTOAR
- PJEŠAČKE STAZE
- LOKACIJA ZA POSTAVLJANJE OBJEKATA HIDROTEHNIČKIH INSTALACIJA - VODOVOD
- LOKACIJA ZA POSTAVLJANJE OBJEKATA HIDROTEHNIČKIH INSTALACIJA - KANALIZACIJA
- TS POZICIJA TRAFIČKE STANICE

Predlog lokacije za PPOV






Lokacija rezervoara za vodu

detaljni urbanistički plan
DONJI RADOVIĆI CENTAR

stručni nadzor:	CAU Centar za Arhitekturu i Urbanizam	Oslovačka ulica 13/105 Tivat, 58 00 2310.gda projekat: 10/105.gda
izradio:	OPŠTINA TIVAT	2011.
osnovni planovi:	DUP DONJI RADOVIĆI CENTAR	1:1000
vrsta planiranja:	Predlog plana	1:1000
vrsta grafičkog prikaza:	Plan namjene površina	1:1000

PRILOG 2



-  PLANIRANO POSTROJENJE ZA PREČIŠČAVANJE
OTPADNIH VODA
-  PLANIRANA CRPNA STANICA FEKALNE KANALIZACIJE
-  PLANIRANI UPOJNI BUNAR
-  PLANIRANA TRAFOSTANICA
-  PLANIRANA FEKALNA KANALIZACIJA
-  SMJER ODVOĐENJA FEKALNE KANALIZACIJE
-  POSTOJEĆA FEKALNA KANALIZACIJA