

**CRNA GORA**

**Opština Tivat**

Sekretarijat za uređenje prostora i  
zaštitu životne sredine  
Broj: 0902-351-1093/4  
Tivat, 10.12.2015.god.

Na osnovu člana 62a Zakona o uređenju prostora i izgradnji objekata (»Sl.list CG« br. 51/08, 40/10, 34/11, 40/11, 35/13 i 33/14) i Odluke o donošenju Detaljnog urbanističkog plana „Mažina“ (»Sl.list CG« br. 15/ 15), na zahtjev **Đurđenić Branka**, Sekretarijat za uređenje prostora i zaštitu životne sredine izdaje:

**URBANISTIČKO – TEHNIČKE USLOVE**  
**za urbanističku parcelu UP 60, namjene stanovanje male gustine (SMG),**  
**u zahvatu Detaljnog urbanističkog plana "Mažina", Opština Tivat**

**UP 60**, površine **420,82m<sup>2</sup>**, formirana je od kat.parc.br. **1020/6 KO Tivat**. i kat.parc.br. **1020/17 KO Tivat**.

Prema Listu nepokretnosti –prepis 3194 površina kat.parc.br. 1020/6 KO Tivat je 368 m<sup>2</sup>.

Prema Listu nepokretnosti –prepis 3383 površina kat.parc.br. 1020/17 KO Tivat je 53 m<sup>2</sup>.

Prostorni i urbanistički parametri za UP60:

Broj urbanističke parcele	<b>UP 60</b>
Površina urbanističke parcele(m <sup>2</sup> )	<b>420,82</b>
namjena	<b>Porodično stanovanje</b>
I.Z.-max	<b>0,40</b>
Max površina pod objektom ( m <sup>2</sup> )	<b>168,33</b>
I.I.- max	<b>0,80</b>
Max bruto građevinska površina objekta ( m <sup>2</sup> )	<b>336,66</b>
Max spratnost objekta	<b>P+2+Pk</b>

**Napomena: Površina podzemne etaže nije ušla u obračun.**

**NAPOMENA:** U skladu sa odredbama člana 60 Zakona o uređenju prostora i izgradnji objekata (»Sl.list CG« br. 51/08, 40/10, 34/11, 40/11, 47/11, 35/13, 39/13 i 40/13) lokacija je mjesto na kome se izvode radovi kojima se prostor privodi namjeni u skladu sa urbanističko- tehničkim uslovima i smjernicama utvrđenim planskim dokumentom.

Lokacija može biti jedna urbanistička parcela, više urbanističkih parcela ili dio jedne urbanističke parcele.

Ukoliko je lokacija dio jedne urbanističke parcele, odnosno ukoliko se na lokaciji realizuje planom definisana fazna izgradnja potrebno je uraditi idejno rješenje za kompletnu urbanističku parcelu i definisati faznost realizacije u skladu sa urbanističko- tehničkim uslovima.

Za izradu idejnog rješenja iz stava 3 ovog člana potrebna je saglasnost svih vlasnika zemljišta koje čini urbanističku parcelu.

Idejno rješenje iz stava 3 ovog člana podliježe reviziji tehničke dokumentacije u skladu sa članom 86 ovog zakona.

Idejno rješenje iz stava 3 ovog člana uslov je za dobijanje građevinske dozvole za faznu izgradnju objekta na dijelu urbanističke parcele.

Sastavni dio Urbanističko-tehničkih uslova su

• **Opšti urbanističko-tehnički uslovi** za izradu tehničke dokumentacije za objekte porodičnog stanovanja, oblik intervencije- urbana dogradnja- Lokacija 8, u zahvatu Detaljnog urbanističkog plana „Mažina“, Opština Tivat- izrađen od strane RZUP- ad- Podgorica

• **GRAFIČKI PRILOZI (Izvodi)**

- Separat sa urbanističko- tehničkim uslovima
- Tabela sa prostornim i urbanističkim parametrima za UP
- Topografsko-katastarska podloga sa granicom plana R 1:1000;
- Spratnost i bonitet R 1:1000;



Detaljni urbanistički plan "Mažina" –Tivat  
URBANISTIČKO TEHNIČKI USLOVI

- Namjena površina R 1:1000;
- Parcelacija i UTU R 1:1000;
- Koordinate prelomnih tačaka urbanističkih parcela i građevinskih linija R 1:1000;
- Saobraćaj R 1:1000;
- Pejzažna arhitektura R 1:1000;
- Elektroenergetika R 1:1000;
- Hidrotehnička infrastruktura R 1:1000;
- Telekomunikaciona infrastruktura R 1:1000
- **Opšti saobraćajno-tehnički uslovi** za izradu tehničke dokumentacije broj 1006-152 od 30.05.2013.godine izdati od strane Sekretarijata za komunalno stambene poslove i saobraćaj.
- **Tehnički uslovi za projektovanje vodovoda i kanalizacije** u okviru glavnog projekta br.3488, izdati od DOO «Vodovod i Kanalizacije» Tivat 04.12.2015.godine.
- **Vodni uslovi za odvođenje otpadnih voda** za stambene i poslovne objekte br.0819-1526/1 od 08.08.2011.god.izdati od Sekretarijata za finansije i ekonomski razvoj opštine Tivat,
- **PROCEDURA-PROTOKOL** - Elektroprivreda Crne Gore AD Nikšić, Funkcionalna cjelina Distribucija br. 40-00-17865 od 24.11.2011.god.
- **Tehnički uslovi za priključenje potrošača na el.distributivnu mrežu** br. 40-23-01-2065 od 03.10.2011.god.- Elektroprivreda Crne Gore AD Nikšić, Funkcionalna cjelina Distribucija, Elektrodistribucija Tivat ,
- **Uslove** za izgradnju pretplatničkih komunikacionih kablova, kablova za kablovsku distribuciju i zajedničkog antenskog sistema objekata propisuju Zakon o elektronskim komunikacijama („Sl.list CG“ br. 40/13) odnosno **Pravilnik o tehničkim i drugim uslovima za projektovanje, izgradnju i korišćenje elektronske komunikacione mreže, elektronske i komunikacione infrastrukture i povezane opreme u objektima** („Sl.list CG“ br. 41/15) izdatog od strane Agencije za elektronske komunikacije i poštansku djelatnost.

**NAPOMENA: Građevinska dozvola se može izdavati za one urbanističke parcele, koje imaju direktan pristup sa postojećih ili izvedenih planiranih javnih saobraćajnica.**

**Samostalni savjetnik III za uređenje  
prostora i izgradnju objekata**  
Adrijana Pejović, dipl.ing.građ

*Pejović A.*



**SEKRETAR**






Tatjana Jelić, dipl.pravnik

**Dostaviti:**

- Đurđenović Branko, Kalimanj bb, Tivat ✓
- Urbanističkoj inspekciji
- Arhivi






-  Površine za stanovanje male gustine
-  Granica urbanističke parcele
-  Građevinska linija
-  Planirana spratnost
-  Broj katastarske parcele

**Koordinate prelomnih tačaka  
građevinskih linija**




- 116 6558053.14 4699183.68
- 117 6558057.65 4699187.58
- 118 6558060.81 4699190.30
- 119 6558066.82 4699195.46
- 120 6558069.10 4699197.42
- 121 6558064.99 4699202.74
- 122 6558062.16 4699206.40
- 123 6558060.27 4699204.94
- 124 6558052.69 4699199.27
- 125 6558045.16 4699193.62
- 126 6558048.77 4699189.14
- 127 6558065.33 4699208.84

**Koordinate prelomnih tačaka  
urbanističkih parcela**

- 1269 6558066.57 4699203.96
- 1270 6558070.62 4699198.72
- 1271 6558072.04 4699197.32
- 1281 6558051.95 4699180.02
- 1282 6558058.96 4699186.06
- 1283 6558068.13 4699193.94
- 1284 6558050.57 4699181.49
- 1285 6558050.82 4699181.71
- 1286 6558046.21 4699187.54
- 1287 6558041.60 4699193.37
- 1288 6558040.61 4699192.58
- 1289 6558043.93 4699195.21
- 1290 6558051.50 4699200.87



PLANIRANO STANJE									
Br.UP	Površina UP m <sup>2</sup>	Površina UP /potparcela m <sup>2</sup>	max P prizemlja m <sup>2</sup>	max BRGP m <sup>2</sup>	ind. Zauz.	ind. Izgr.	max sprat.	namjena	napomena
UP60		420.82	168.33	336.66	0.40	0.80	P+2+Pk	por. stanovanje	

<b>Detaljni urbanistički plan "MAŽINA" Opština Tivat</b>	
<b>SEPARAT SA URBANISTIČKO TEHNIČKIM USLOVIMA</b>	Oznaka sjevera: 
 <b>Investitor</b> Opština Tivat	Razmjera: <b>R 1:1000</b>
<b>Obradivač</b>  <b>republički zavod za urbanizam i projektovanje - ad podgorica</b>	Broj urbanističke parcele <b>UP 60</b>



UP34		597.04	252.48	757.44	0.40	1.20	P+3+Pk	višepor. stan.	
UP35		91.89	-	-	-	-	P	trafostanica	
UP36		2,205.02	882.01	2,646.02	0.40	1.20	P+3+Pk	višepor. stan.	
UP37		1,529.30	611.72	1,835.16	0.40	1.20	P+3+Pk	višepor. stan.	
UP38		570.90	228.36	456.72	0.40	0.80	P+2+Pk	por. stanovanje	
UP39		428.26	171.30	342.61	0.40	0.80	P+2+Pk	por. stanovanje	
UP40		588.07	235.23	470.46	0.40	0.80	P+2+Pk	por. stanovanje	
UP41		691.16	276.46	500.00	0.40	0.72	P+2+Pk	por. stanovanje	
UP42		384.74	153.90	307.79	0.40	0.80	P+2+Pk	por. stanovanje	
UP43		541.87	216.75	433.50	0.40	0.80	P+2+Pk	por. stanovanje	
UP44		780.08	312.03	500.00	0.40	0.64	P+2+Pk	por. stanovanje	
UP45		510.35	204.14	408.28	0.40	0.80	P+2+Pk	por. stanovanje	
UP46		324.66	129.86	259.73	0.40	0.80	P+2+Pk	por. stanovanje	
UP47		407.54	163.02	326.03	0.40	0.80	P+2+Pk	por. stanovanje	
UP48		434.33	173.73	347.46	0.40	0.80	P+2+Pk	por. stanovanje	*
UP49		589.41	235.76	471.53	0.40	0.80	P+2+Pk	por. stanovanje	
UP50		870.76	348.30	1,044.91	0.40	1.20	P+3+Pk	višepor. stan.	
UP51		573.85	229.54	459.08	0.40	0.80	P+2+Pk	por. stanovanje	
UP52		591.51	236.60	473.21	0.40	0.80	P+2+Pk	por. stanovanje	
UP53		973.89	389.56	500.00	0.40	0.51	P+2+Pk	por. stanovanje	*
UP54		693.41	277.36	554.73	0.40	0.80	P+2+Pk	por. stanovanje	*
UP55		633.44	59.00	59.00	0.10	0.10	P	tvrđava	
UP56		449.92	179.97	359.94	0.40	0.80	P+2+Pk	por. stanovanje	
UP57		710.98	284.39	500.00	0.40	0.70	P+2+Pk	por. stanovanje	*
UP58		672.42	268.97	500.00	0.40	0.74	P+2+Pk	por. stanovanje	
UP58a		674.93	269.97	500.00	0.40	0.74	P+2+Pk	por. stanovanje	
UP59		529.68	211.87	423.74	0.40	0.80	P+2+Pk	por. stanovanje	
UP60		420.82	168.33	336.66	0.40	0.80	P+2+Pk	por. stanovanje	
UP61		589.60	235.84	471.68	0.40	0.80	P+2+Pk	por. stanovanje	
UP62		939.15	375.66	500.00	0.40	0.53	P+2+Pk	por. stanovanje	
UP63		1,047.65	74.46	74.46	0.07	0.07	P	objekat uz rezervoar za vodu	
UP65		719.35	287.74	500.00	0.40	0.70	P+1+Pk	por. stanovanje	
UP66		182.84	73.14	146.27	0.40	0.80	P+1+Pk	por. stanovanje	
UP67	450.46	173.45	69.38	138.76	0.40	0.80	P+1+Pk	por. stanovanje	
UP67a		94.16	37.66	75.33	0.40	0.80	P+1+Pk	por. stanovanje	
UP68		362.98	145.19	290.38	0.40	0.80	P+1+Pk	por. stanovanje	
UP69	596.64	233.66	93.46	186.93	0.40	0.80	P+1+Pk	por. stanovanje	
UP70		441.69	176.68	353.35	0.40	0.80	P+1+Pk	por. stanovanje	
UP72		432.24	172.90	345.79	0.40	0.80	P+1+Pk	por. stanovanje	
UP73		409.28	163.71	327.42	0.40	0.80	P+1+Pk	por. stanovanje	
UP74		86.98	34.79	69.58	0.40	0.80	P+1+Pk	por. stanovanje	
UP75	217.65	41.29	41.27	41.27	0.98	0.98	P+1+Pk	por. stanovanje	

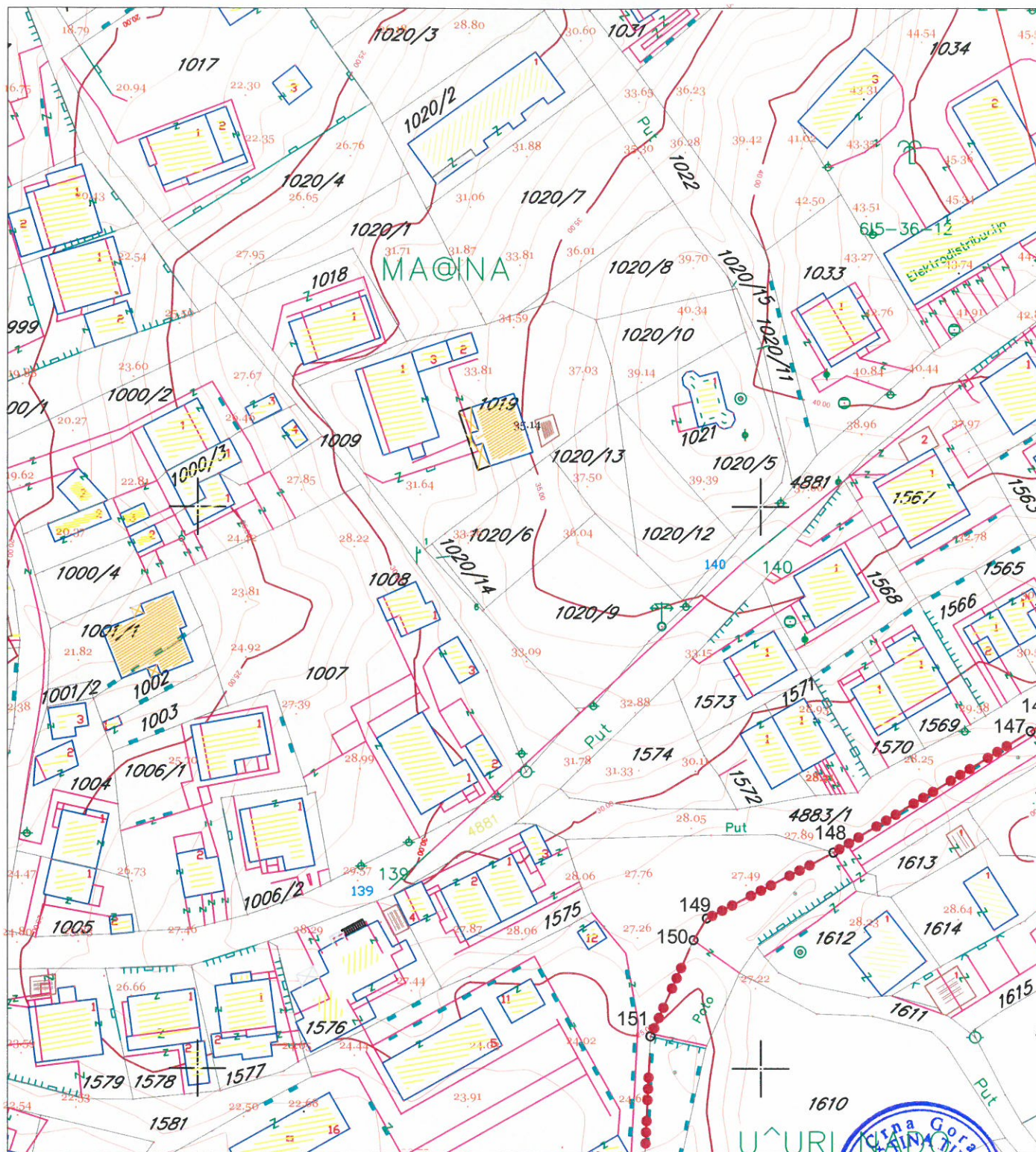




# DETALJNI URBANISTIČKI PLAN MAŽINA

## TOPOGRAFSKO KATASTARSKA PODLOGA R 1 : 1000

Za kat. parc. br. 1020/6 KO Tivat



### LEGENDA



granica zahvata





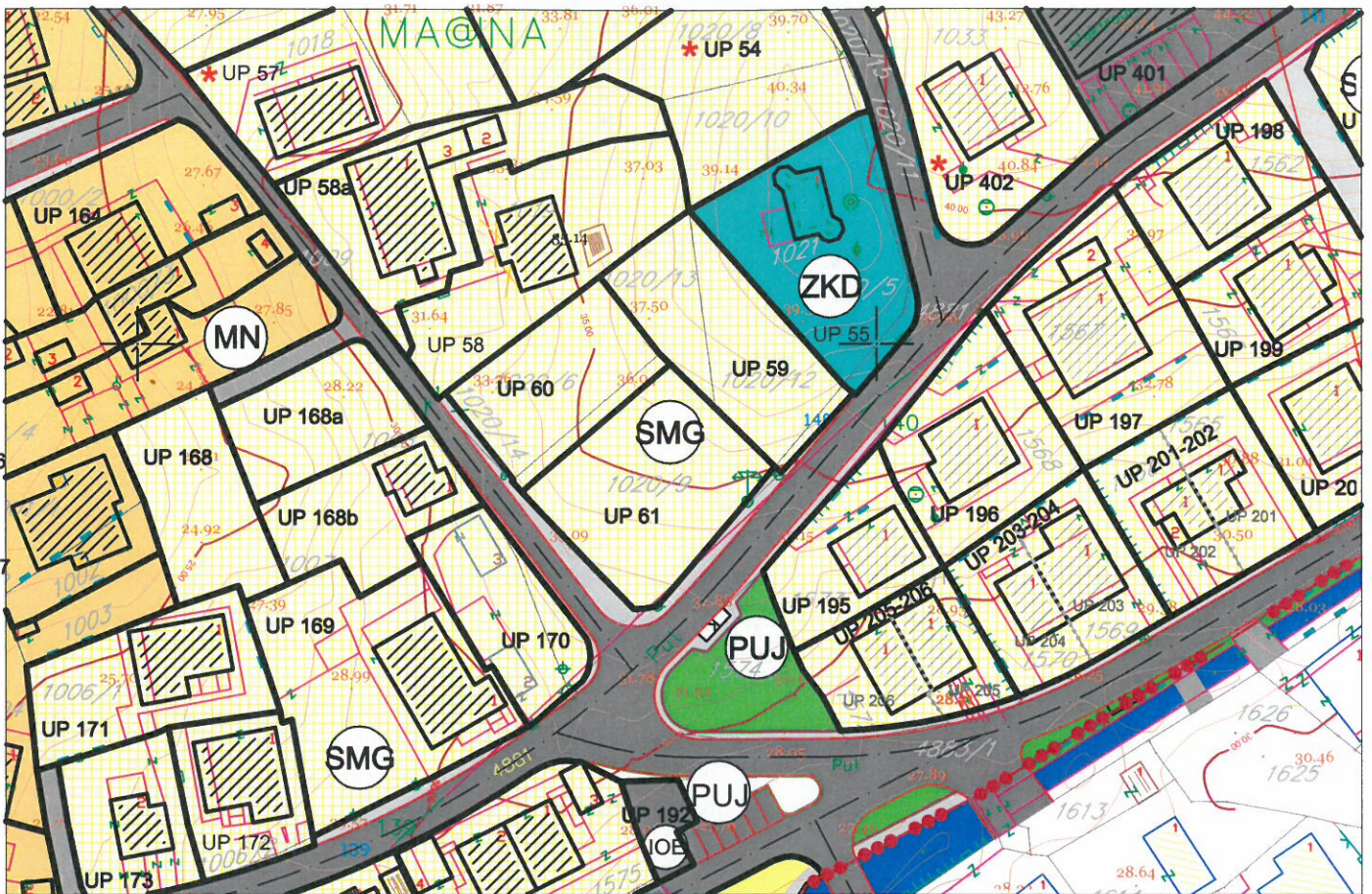
# DETALJNI URBANISTIČKI PLAN MAŽINA



## NAMJENA POVRŠINA

R 1 : 1000

Za UP 60



### LEGENDA

- granica zahvata
- UP 1** oznaka urbanističke parcele
- granica urbanističke parcele
- urbanistička parcela sa ograničenjem (dalekovod kroz parcelu)
- urbanistička parcela sa ograničenjem (potok kroz parcelu)
- urbanistička parcela sa ograničenjem (stanovanje u zelenilu)
- urbanistička parcela sa ograničenjem (regionalni vodovod i postojeći vod kroz UP)
- preparcelacija unutar urbanističkih parcela u skladu sa vlasništvom /podparcelsa
- granica građevinske linije
- postojeći objekat
- P+1+Pk** planirana spratnost objekta
- kolske površine
- kolsko-pješačke površine
- pješačke površine
- pješačke površine na kanalu potoka

- zaštitni koridor regionalnog vodovoda
- višeetažna garaža i poslovanje (površina za centralne djelatnosti)
- benzinska pumpa (površine za centralne djelatnosti)
- kontejneri (nadzemni/podzemni)
- površine za stanovanje male gustine (porodično stanovanje)
- površine za stanovanje srednje gustine (višeporodično stan.)
- stanovanje u zelenilu
- površine za mješovite namjene (stanovanje/poslovanje/turizam)
- površine za centralne djelatnosti
- površine za javne namjene
- objekti elektroenergetske infrastrukture
- objekti hidrotehničke infrastrukture
- objekti komunalne infrastrukture
- zaštićena kulturna dobra





# DETALJNI URBANISTIČKI PLAN MAŽINA

## PARCELACIJA I UTU

R 1 : 1000



Za UP 60



### LEGENDA

	granica zahvata		postojeći objekat
	oznaka urbanističke parcele		planirana spratnost objekta
	granica urbanističke parcele		kolske površine
	urbanistička parcela sa ograničenjem (dalekovod kroz parcelu)		kolsko-pješačke površine
	urbanistička parcela sa ograničenjem (potok kroz parcelu)		pješačke površine
	urbanistička parcela sa ograničenjem (stanovanje u zelenilu)		pješačke površine na kanalu potoka
	urbanistička parcela sa ograničenjem (regionalni vodovod i postojeći vod kroz UP)		zaštitni koridor regionalnog vodovoda
	preparcelacija unutar urbanističkih parcela u skladu sa vlasništvom /podparcela		višeetažna garaža i poslovanje
	granica građevinske linije		benzinska pumpa
			kontejneri (nadzemni/podzemni)





# DETALJNI URBANISTIČKI PLAN MAŽINA

## KOORDINATE PRELOMNIH TAČKA URBANISTIČKIH PARCELA I GRAĐEVINSKIH LINIJA

### R 1:1000



Za UP 60



### LEGENDA

- granica zahvata
- oznaka urbanističke parcele
- granica urbanističke parcele (sa koordinatama prelomnih tačaka)
- urbanistička parcela sa ograničenjem (dalekovod kroz parcelu)
- urbanistička parcela sa ograničenjem (potok kroz parcelu)
- urbanistička parcela sa ograničenjem (stanovanje u zelenilu)
- urbanistička parcela sa ograničenjem (regionalni vodovod i postojeći vod kroz UP)
- preparcelacija unutar urbanističkih parcela u skladu sa vlasništvom /podparcela (sa koordinatama prelomnih tačaka)
- granica građevinske linije (sa koordinatama prelomnih tačaka)
- postojeći objekat
- kolske površine
- kolsko-pješačke površine
- pješačke površine
- pješačke površine na kanalu potoka
- zaštitni koridor regionalnog vodovoda
- višeeetažna garaža i poslovanje
- benzinska pumpa
- kontejneri (nadzemni/podzemni)

### KOORDINATE UP

Br.	Y	X
1268	6558062.52	4699209.20
1269	6558066.57	4699203.96
1270	6558070.62	4699198.72
1271	6558072.04	4699197.32
1281	6558051.95	4699180.02
1282	6558058.96	4699186.06
1283	6558068.13	4699193.94
1284	6558050.57	4699181.49
1285	6558050.82	4699181.71
1286	6558046.21	4699187.54
1287	6558041.60	4699193.37
1289	6558043.93	4699195.21
1290	6558051.50	4699200.87

### KOORDINATE GL

Br.	Y	X
116	6558053.14	4699183.68
117	6558057.65	4699187.58
118	6558060.81	4699190.30
119	6558066.82	4699195.46
120	6558069.10	4699197.42
121	6558064.99	4699202.74
122	6558062.16	4699206.40
123	6558060.27	4699204.94
124	6558052.69	4699199.27
125	6558045.16	4699193.62
126	6558048.77	4699189.14

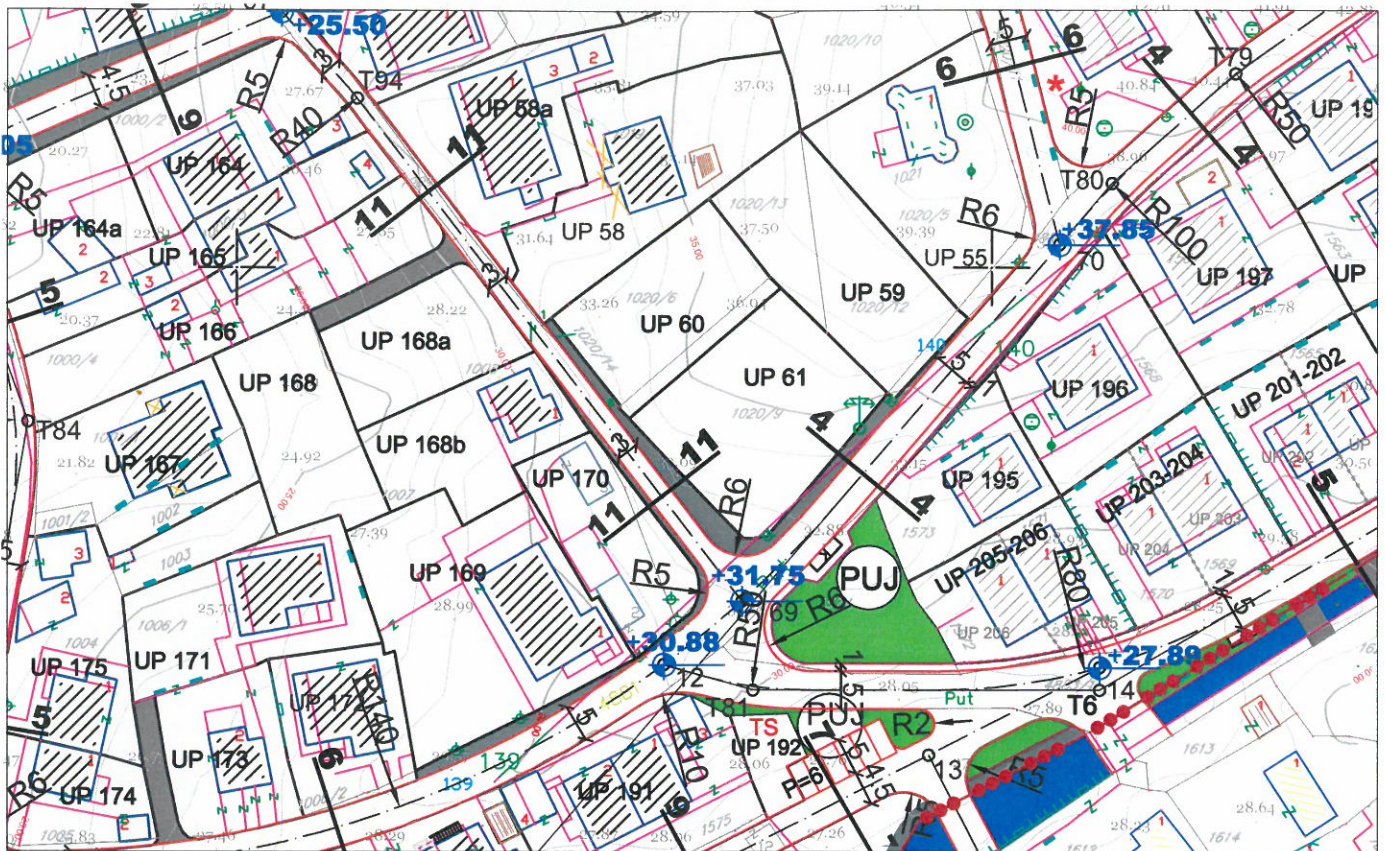













# DETALJNI URBANISTIČKI PLAN MAŽINA SAOBRAĆAJ R 1 : 1000




Za UP 60



-  granica zahvata
-  oznaka urbanističke parcele
-  granica urbanističke parcele
-  planirane saobraćajnice
-  osovine saobraćajnica
-  trotoari
-  nivelacija saobraćajnica
-  kolsko-pješačke površine
-  pješačke površine
-  pješačke površine na kanalu potoka
-  zaštitni koridor regionalnog vodovoda

## POPREČNI PROFILI SAOBRAĆAJNICA

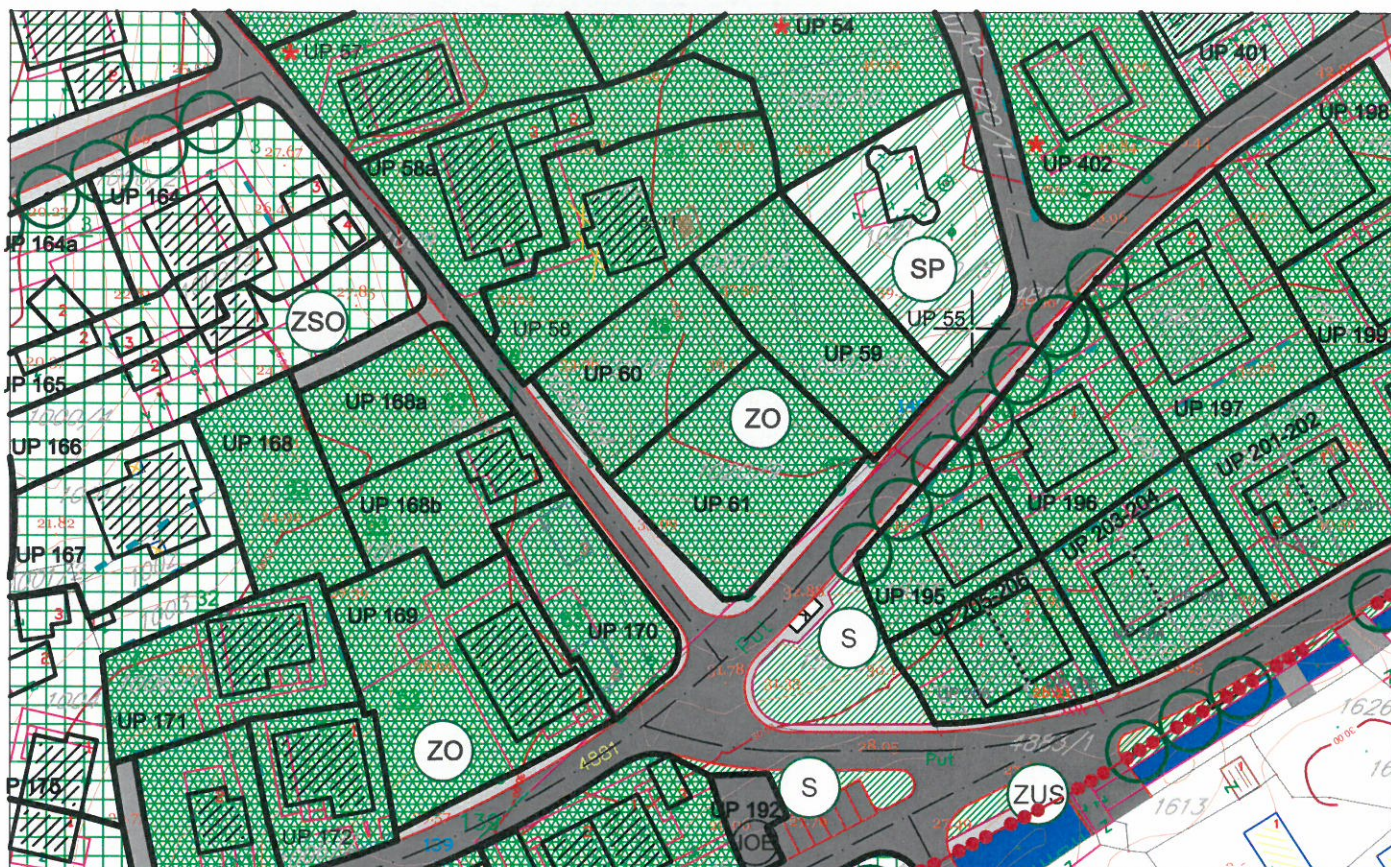
presjek 11-11



-  višeećajna garaža i poslovanje
-  benzinska pumpa
-  autobusko stajalište
-  kontejneri (nadzemni/podzemni)







### LEGENDA

- granica zahvata
- oznaka urbanističke parcele
- granica urbanističke parcele
- urbanistička parcela sa ograničenjem (dalekovod kroz parcelu)
- urbanistička parcela sa ograničenjem (potok kroz parcelu)
- urbanistička parcela sa ograničenjem (stanovanje u zelenilu)
- urbanistička parcela sa ograničenjem (regionalni vodovod i postojeći vod kroz UP)
- preparcelacija unutar urbanističkih parcela u skladu sa vlasništvom /podparcela
- postojeći objekat
- planirana spratnost objekta
- kolske površine
- kolsko-pješačke površine
- pješačke površine
- pješačke površine na kanalu potoka
- zaštitni koridor regionalnog vodovoda
- višeeetažna garaža i poslovanje (površina za centralne djelatnosti)
- benzinska pumpa (površina za centralne djelatnosti)
- kontejneri (nadzemni/podzemni)

### ZELENE POVRŠINE

- drvodred

### OBJEKTI PEJZAŽNE ARHITEKTURE JAVNE NAMJENE

- park
- skver
- zelenilo uz saobraćajnice

### OBJEKTI PEJZAŽNE ARHITEKTURE OGRANICENE NAMJENE

- zelenilo stambenih objekata i blokova
- zelenilo individualnih stambenih objekata
- zelenilo poslovnih objekata
- scepjalizovani park

### OBJEKTI PEJZAŽNE ARHITEKTURE SPECIJALNE NAMJENE

- zelenilo infrastrukture
- zelenilo industrijskih objekata (benzinska pumpa)
- objekti elektroenergetske infrastrukture





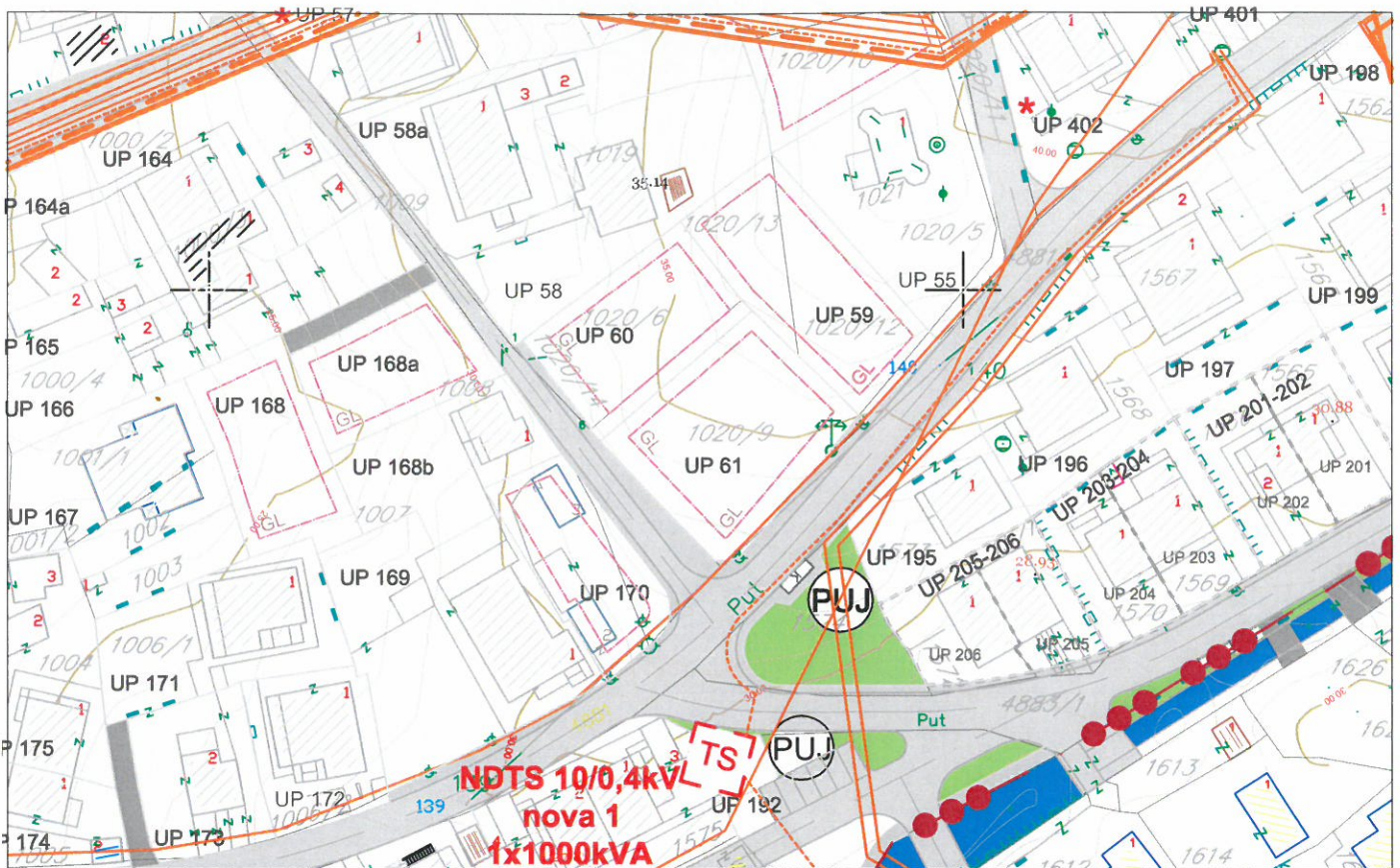
# DETALJNI URBANISTIČKI PLAN MAŽINA

## ELEKTROENERGETIKA



























R 1 : 1000



Za UP 60



### LEGENDA

	granica zahvata		zaštitni koridor regionalnog vodovoda
	oznaka urbanističke parcele		višeetažna garaža i poslovanje
	granica urbanističke parcele		benzinska pumpa
	urbanistička parcela sa ograničenjem (dalekovod kroz parcelu)		kontejneri (nadzemni/podzemni)
	urbanistička parcela sa ograničenjem (potok kroz parcelu)		planirana trafostanica
	urbanistička parcela sa ograničenjem (stanovanje u zelenilu)		postojeća trafostanica
	urbanistička parcela sa ograničenjem (regionalni vodovod i postojeći vod kroz UP)		postojeći 35kV vod
	preparcelacija unutar urbanističkih parcela u skladu sa vlasništvom /podparcela		35kV koji se ukida
	granica građevinske linije		planirani 35kV vod
	postojeći objekat		postojeći 10kV vod
	planirana spratnost objekta		trasa planiranog 10kV voda
	kolske površine		
	kolsko-pješačke površine		
	pješačke površine		
	pješačke površine na kanalu potoka		





Crna Gora OPŠTINA TIVAT			
07-12-2015			
Primalac	Organizacija	Red. br.	Vrijednost
	0902-351-	1093/3	



# d.o.o. VODOVOD I KANALIZACIJA TIVAT

II Dalmatinske 3A, 85320 Tivat, tel.: +382 32 671 788  
 Fax: +382 32 671 790, e-mail: vik-tivat@t-com.me www.viktivat.me  
 PIB: 02295407 PDV 91/31-00282-0 ŽIRO RAČ.: Atlas Mont: 505-1433-40  
 CKB: 510-4063-73 Hipotekarna Banka: 520-62730-65 Prva Banka 535-10055-81

OPŠTINA TIVAT  
 ODGOVORNOSTU

**OPŠTINA TIVAT**  
 Sekretarijat za uređenje prostora  
 i zaštitu životne sredine

3488

Tivat, 03.12.2015.

Na osnovu PRELIMINARNIH URBANISTIČKO-TEHNIČKIH USLOVA broj 0902-351-1093/2 od 02.12.2015 god. za izradu tehničke dokumentacije za rekonstrukciju stambenog objekta na kat.par.br.1020/6 i 1020/17 KO Tivat, a na zahtjev **ĐURĐENOVIĆ BRANKO** izdaju se:

## TEHNIČKI USLOVI

1. Priključak za vodu izvesti sa postojećeg cjevovoda (mapa u prilogu).
2. Potrebno je postaviti centralni vodomjer u propisno izgrađenoj šahti na ivici parcele, kao i za svaki stambeni prostor postaviti poseban vodomjer ili u šahti van objekta ili u zajedničkim prostorijama (shodno Odluci o javnom vodosnabdjevanju, Službeni list CG, Opštinski propisi broj 8 od 2014 god.).

PRILOG:-mapa sa pozicijom priključenja na vodovodnu mrežu



Tivat, 03.12.2015 god.

**DOSTAVLJENO:**

-Naslovu

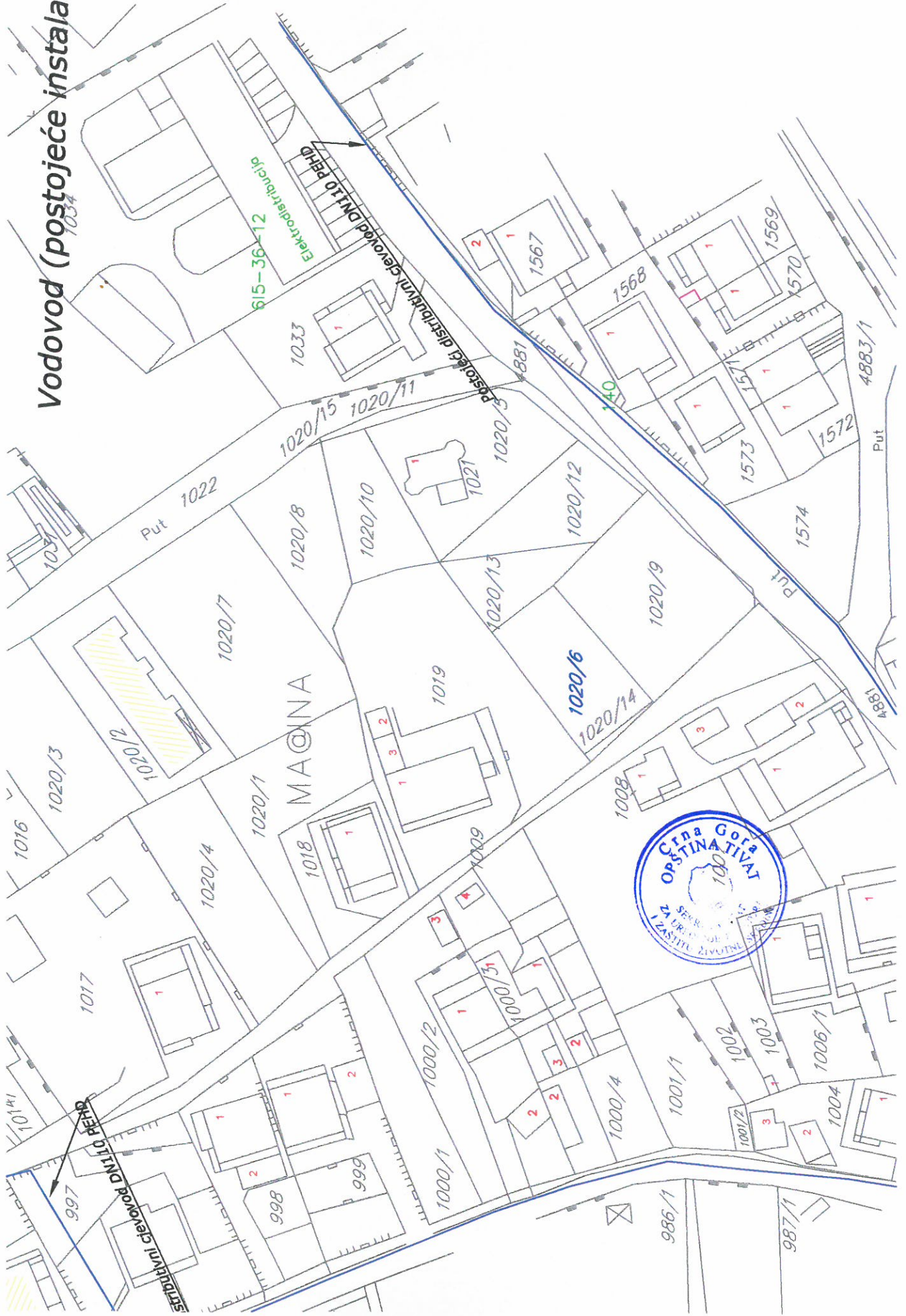
-Arhivi

**DIREKTOR:**  
 Čedomir Lukić, dipl.ing





# Vodovod (postojeće instalacije)





# DETALJNI URBANISTIČKI PLAN MAŽINA

## HIDROTEHNIČKA INFRASTRUKTURA R 1 : 1000

Za UP 60



### LEGENDA:

- granica zahvata
- UP 1** oznaka urbanističke parcele
- granica urbanističke parcele
- urbanistička parcela sa ograničenjem (dalekovod kroz parcelu)
- urbanistička parcela sa ograničenjem (potok kroz parcelu)
- urbanistička parcela sa ograničenjem (stanovanje u zelenilu)
- urbanistička parcela sa ograničenjem (regionalni vodovod i postojeći vod kroz UP)
- preparcelacija unutar urbanističkih parcela u skladu sa vlasništvom /podparcela
- postojeći objekat
- planirana spratnost objekta
- kolske površine
- kolsko-pješačke površine
- pješačke površine
- pješačke površine na kanalu potoka
- zaštitni koridor regionalnog vodovoda
- kontejneri (nadzemni/podzemni)

- Postojeći vodovod
- Postojeći vodovod-za ukidanje
- Planirani vodovod
- Postojeća fekalna kanalizacija
- Postojeća fekalna kanalizacija-za ukidanje
- Planirana fekalna kanalizacija
- Postojeća atmosferska kanalizacija
- Postojeća atmosferska kanalizacija-za ukidanje
- Planirana atmosferska kanalizacija - zatvoreni kanal
- Planirana atmosferska kanalizacija - otvoreni kanal
- Postojeći rezervoar
- Planirani rezervoar





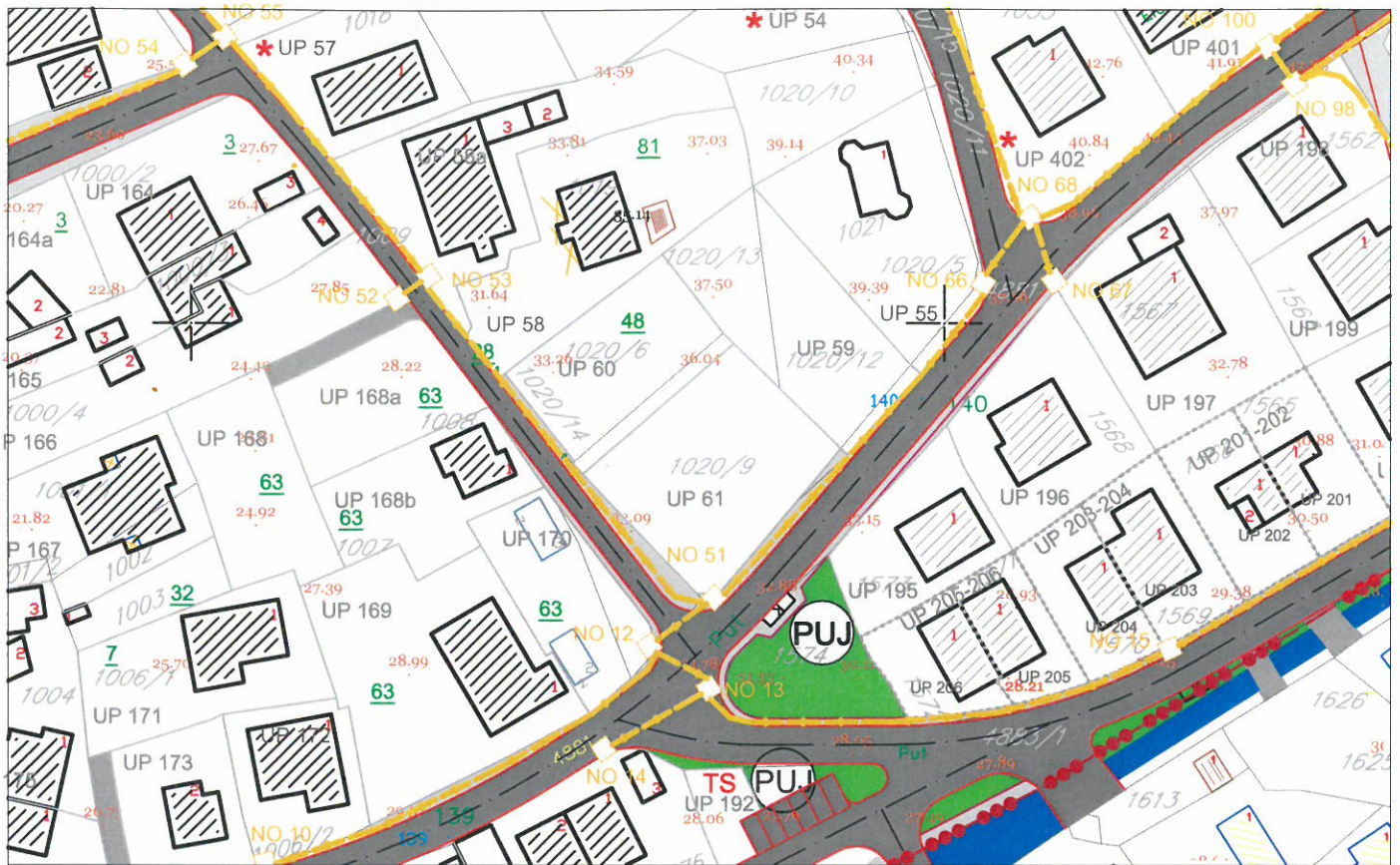
# DETALJNI URBANISTIČKI PLAN MAŽINA

## TELEKOMUNIKACIONA INFRASTRUKTURA

R 1 : 1000



Za UP 60



### LEGENDA

- |  |   |  |  |
|--|---|--|--|
|  | granica zahvata   |  | zaštitni koridor regionalnog vodovoda                                    |
|  | oznaka urbanističke parcele   |  | kontejneri (nadzemni/podzemni)   |
|  | granica urbanističke parcele  |  | postojeće telekomunikaciono okno   |
|  | urbanistička parcela sa ograničenjem (dalekovod kroz parcelu)                     |  | postojeća telekomunikaciona kanalizacija sa optičkim magistralnim kablom |
|  | urbanistička parcela sa ograničenjem (potok kroz parcelu)                         |  | planirano telekomunikaciono okno   |
|  | urbanistička parcela sa ograničenjem (stanovanje u zelenilu)                      |  | numeracija planiranog telekomunikacionog okna                            |
|  | urbanistička parcela sa ograničenjem (regionalni vodovod i postojeći vod kroz UP) |  | planirana telekomunikaciona kanalizacija sa 4 PVC cijevi precnika 110mm  |
|  | preparcelacija unutar urbanističkih parcela u skladu sa vlasništvom /podparcela   |  |  |
|  | postojeći objekat   |  |  |
|  | planirana spratnost objekta   |  |  |
|  | kolske površine   |  |  |
|  | kolsko-pješačke površine  |  |  |
|  | pješačke površine   |  |  |
|  | pješačke površine na kanalu potoka  |  |  |

