

CRNA GORA

Opština Tivat

Sekretarijat za uređenje prostora i
zaštitu životne sredine
Broj: 0902-351-1094/4
Tivat, 07.12.2015.god.

Na osnovu člana 62a Zakona o uređenju prostora i izgradnji objekata (»Sl.list CG« br. 51/08, 40/10 i 34/11,40/11,47/11,35/13 ,39/13 i 33/14)i člana 6 Odluke o donošenju Detaljnog urbanističkog plana „Župa Češljar“(»Sl.list CG« br. 8/14), na zahtjev **Marić Alide**, Sekretarijat za uređenje prostora i zaštitu životne sredine izdaje:

URBANISTIČKO – TEHNIČKE USLOVE
za urbanističku parcelu UP 331, u zoni C, namjene stanovanje male gustine (SMG),
u zahvatu Detaljnog urbanističkog plana "Župa Češljar", Opština Tivat.

UP 331, površine **302 m²**, formirana je od većeg dijela kat.parc.br.4534/3 KO Tivat.

Prema Listu nepokretnosti prepis 2182 površina kat.parc.br.4534/3 KO Tivat je 321 m².

Dio kat.parc.br. 4534/3 KO Tivat ulazi u sastav planirane saobraćajnice UP-S17.

Građevinska dozvola se može izdavati za one urbanističke parcele koje imaju direktan pristup sa postojećih i izvedenih planiranih javnih saobraćajnica.Do podnošenja zahtjeva za građevinsku dozvolu investitor je dužan riješiti pitanje pristupnog puta.

Urbanistički parametri za UP 331 (podaci iz Tabele11– Neizgrađene urbanističke parcele)

broj urbanističke parcele	UP 331
površina urbanističke parcele (m ²)	302
namjena	stanovanje male gustine
I.Z.	0,40
I.I.	0,80
površina pod objektom (m ²)	121
bruto građevinska površina objekta (m ²)	242
maksimalna spratnost objekta	3 nadzemne etaže
status parcele	Neizgrađena UP

Sastavni dio Urbanističko-tehničkih uslova su

• **Opšti urbanističko-tehnički uslovi** za izradu tehničke dokumentacije za **izgradnju** objekta na urbanističkoj parceli, **stanovanje male gustine (SMG)**,u zahvatu Detaljnog urbanističkog plana "Župa Češljar", Opština Tivat-izrađeni od strane Montenegroprojekt Podgorica.

• Izvod iz tekstualnog dijela Plana

Tabela 11- Neizgrađene urbanističke parcele

• **GRAFIČKI PRILOZI (Izvodi)**

- Topografsko-katastarska podloga sa granicom plana R 1:1000;
- Namjena površina – postojeće stanje R 1:1000;
- Namjena površina – plan R 1:1000;
- Regulacija i nivelacija-plan R 1:1000;
- Parcelacija-plan R 1:1000;
- Saobraćaj-plan R 1:1000;
- Uslovi za sprovođenje plana-plan R 1:1000;
- Pejzažna arhitektura-plan R 1:1000;
- Elektroenergetika-postojeće stanje i plan R 1:1000;



Detaljni urbanistički plan "Župa Češljar" – Tivat
URBANISTIČKO TEHNIČKI USLOVI

- Hidrotehnička infrastruktura-postojeće stanje i plan R 1:1000;
- Telekomunikaciona infrastruktura-postojeće stanje i plan R 1:1000
- **Opšti saobraćajno tehnički uslovi** broj 1006-152 od 30.05.2013.godine izdati od strane Sekretarijata za komunalno stambene poslove i saobraćaj..
- **Tehnički uslovi za projektovanje vodovoda i kanalizacije** u okviru glavnog projekta br.3485,izdati od DOO-«Vodovod i Kanalizacije«Tivat 04.12.2015.godine.
- **Vodni uslovi za odvođenje otpadnih voda** za stambene i poslovne objekte br.0819-1526/1 od 08.08.2011.god.izdati od Sekretarijata za finansije i ekonomski razvoj opštine Tivat,
- **PROCEDURA-PROTOKOL** - Elektroprivreda Crne Gore AD Nikšić, Funkcionalna cjelina Distribucija br. 40-00-17865 od 24.11.2011.god.
- **Tehnički uslovi za priključenje potrošača na el.distributivnu mrežu** br. 40-23-01-2065 od 03.10.2011.god.- Elektroprivreda Crne Gore AD Nikšić, Funkcionalna cjelina Distribucija, Elektrodistribucija Tivat ,
- **Uslove** za izgradnju pretplatničkih komunikacionih kablova, kablova za kablovsku distribuciju i zajedničkog antenskog sistema objekata propisuju Zakon o elektronskim komunikacijama („Sl.list CG“ br. 40/13) odnosno **Pravilnik o tehničkim i drugim uslovima za projektovanje, izgradnju i korišćenje elektronske komunikacione mreže, elektronske i komunikacione infrastrukture i povezane opreme u objektima** („Sl.list CG“ br. 41/15) izdatog od strane Agencije za elektronske komunikacije i poštansku djelatnost.

NAPOMENA: Ovi UTU predstavljaju polaznu osnovu za izradu projekta i **ne daju nikakvo pravo** za izvođenje radova na predmetnoj lokaciji.

Na osnovu ovih urbanističko-tehničkih uslova investitor treba da izradi tehničku dokumentaciju u skladu sa odredbama **Zakona o uređenju prostora i izgradnji objekata** (»Sl.list CG« br. 51/08, 40/10,34/11,40/11,47/11,35/1,339/13 I 33/14) i u skladu sa **Pravilnikom o načinu izrade,razmjeri i bližoj sadržini tehničke dokumentacije**(»Sl.list CG« br. 23/14).

SAMOSTALNI SAVJETNIK III ZA
URBANIZAM I IZGRADNJU OBJEKATA
Milica Manojlović, dipl.ing.arh.

M.M



SEKRETAR
Tatjana Jelić, dipl.pravnik

Dostaviti:

- ③ Marić Alida, Marići bb
- Urbanističkoj inspekciji
- Arhivi

OPŠTI URBANISTIČKO – TEHNIČKI USLOVI

za izradu tehničke dokumentacije za **izgradnju** objekta na urbanističkoj parceli, namjene **stanovanje male gustine (SMG)**, u zahvatu Detaljnog urbanističkog plana "Župa Češljar", Opština Tivat.

1.USLOVI U POGLEDU NAMJENE POVRŠINA

Stanovanje male gustine po karakteru to je stanovanje individualnog tipa. Planirani objekti po načinu korišćenja parcele i samog objekta predstavljaju klasične porodične kuće sa maksimalno 4 (četiri) stambene jedinice. Preporuka je da se akcenat da slobodnim dvorišnim površinama i zelenilu koji čine osnovni kvalitet stanovanja porodičnog tipa.

Sadržaji poslovanja u objektu mogu biti u sklopu prizemne etaže, max.**30%** ukupne GBP objekta uz ispunjenje svih ostalih uslova.

Sadržaji poslovanja kao prateći sadržaji stanovanja treba da služe za zadovoljenje osnovnih potreba iz ove oblasti : centralne djelatnosti, trgovina, usluge, ugostiteljstvo, zanatstvo (radionice, servisi, prodavnice), odnosno čiste djelatnosti, koje su kompatibilne sa stanovanjem.

Na jednoj urbanističkoj parceli može se graditi samo **jedan stambeni objekat**.

Na urbanističkoj parceli mogu se graditi i **pomoćni objekti** (2 objekta – garaža i objekat u funkciji stanovanja – ostava, ljetna kuhinja, kotlarnica), uz uslov da njihov kapacitet zbirno ne premaši ukupan planirani kapacitet parcele, , a u skladu sa opštinskom *Odlukom o pomoćnim objektima*.

Pomoćni objekti definisani su Odlukom Opštine, a to su: garaže, ostave, ljetne kuhinje, kotlarnice (prostorije za grijanje i hlađenje u funkciji osnovnog objekta), ograde, bazeni, bistijerne, bunari i septičke jame.

2.USLOVI PARCELACIJE,REGULACIJE,NIVELACIJE I MAKSIMALNI KAPACITETI

Ukoliko, dođe do neslaganja između zvaničnog katastra i topografsko –katastarske podloge plana,mjerodavan je zvanični katastar.

U slučajevima kada granica UP neznatno odstupa od granic ekatastarske parcele, organ lokalne uprave nadležan za poslove uređenja prostora prilikom izdavanja UTU može izvršiti usklađivanje UP sa zvaničnim katastarskim operatom.

U grafičkim prilogima Regulacija i nivelacija,Parcelacija i Uslovi za sprovođenje plana, prikazane su granice i površine urbanističkih parcela, regulacione i građevinske linije. Formirane granice urbanističkih parcela su definisane koordinatama prelomnih tačaka.

- **Urbanistička parcela - UP**

Urbanističku parcelu, definišu karakterističnetačke označene u Grafičkom prilogu Parcelacija.Urbanističku parcelu definišu i opisne granice u slučaju kada se usklade granice UP sa zvaničnim katastarskim operatom.

Do podnošenja zahtjeva za izdavanje građevinske dozvole, investitor je dužan formirati urbanističku parcel prema datim uslovima parcelacije I riješiti imovinskopravne odnose na cijeloj UP.

- **Regulacionalinija- RL** je linija koja dijeli javnu površinu od površina namjenjenih za druge namjene.Rastojanje između dvije regulacione linije definiše profil saobraćajno – infrastrukturnog koridora.Regulaciona linija je predstavljena na grafičkom prilogu Regulacija i nivelacija,Parcelacija i Uslovi za sprovođenje plana.

- **Građevinska linija –GL** je linija na zemlji (GL1) i predstavlja liniju do koje se može graditi.GL1 je predstavljena na Grafičkom prilogu Regulacija i nivelacija.

Ukoliko Građevinska linija nije definisana grafički primjenjuje se pravilo:

- Građevinska linija prema susjednim parcelama je na minimalnoj udaljenosti **2,0 m** ,
- Građevinska linija prema zelenim površinama je na udaljenosti **2,5 m**, a udaljenost objekta od pristupnog puta i regulacije potoka je **3,0 m**(ako GL nije definisana grafički).



Izuzetno, građevinska linija ispod površine zemlje, ukoliko je prostor namijenjen za garažiranje, a na tom prostoru je degradirana vegetacija, može biti min. **1,0 m** od granice urbanističke parcele, ukoliko to dozvoljavaju karakteristike terena (uslov - prethodna ispitivanja terena i ozelenjavanje površine iznad garaže).

- **Urbanistički parametri**

Oblik intervencija na urbanističkoj parceli je **izgradnja novog objekta**. Gabarite objekata projektovati u skladu sa zadatim elementima regulacije: maksimalnim indeksom zauzetosti urbanističke parcele, maksimalnim indeksom izgrađenosti urbanističke parcele - brutograđevinskom površinom i maksimalnom spratnošću objekata, maksimalnom visinom objekta u odnosu na teren, a na način da se ispune svi ostali uslovi zadati Planom.

-Indeks zauzetosti je parametar koji pokazuje zauzetost zemljišta na nivou urbanističke parcele. Maksimalni indeks zauzetosti je 0,4

-Indeks izgrađenosti je parametar koji pokazuje iskorišćenost zemljišta na nivou urbanističke parcele.

Indeks zauzetosti i indeks izgrađenosti kao urbanistički parametri dati su u odnosu na planiranu namjenu. Za obračun indeksa izgrađenosti koristi se bruto građevinska površina BGP (GBP po Pravilniku o načinu obračuna površine i zapremine objekata „Sl.list CG“47/13 , član 5), U GBP (BGP) objekata, za obračun indeksa, ne ulaze ni površine podzemnih etaža koje se koriste za garažiranje vozila, kao ni servisni prostori neophodni za funkcionisanje podzemne garaže i tehnički sistemi objekta.

Maksimalni indeks izgrađenosti je 0.8.

-Površina pod objektom je površina vertikalne projekcije cijelog objekta ili više objekata na jednoj urbanističkoj parceli na horizontalnu ravan (suteran, prizemlje, erkeri, balkoni,terase...) a ne samo prizemlja.

-Bruto građevinsku površinu čini zbir bruto površina svih izgrađenih etaža (podzemnih I nadzemnih) svih objekata na parceli. Površina obuhvaćena erkerima, lođama I balkonima dio je bruto razvijene građevinske površine definisane planskim parametrima za tretiranu parcelu. U proračun bruto građevinske površine sve etaže računavaju se sa 100% (uključujući I suterenske, podrumске I potkrovnе etaže, a prilazi, parkinzi, bazeni, dječja i sportska igrališta, otvorene terase i druge popločane površine , krovovi poluukopanih garaža koji nisu viši od 1,0 m od nulte kote objekta i koriste se za neku od navedenih namjena , ne ulaze u GBP (BGP) za obračun ovog indeksa. U GBP (BGP) objekata, za obračun indeksa, ne ulaze ni površine podzemnih etaža koje se koriste za garažiranje vozila, kao ni servisni prostori neophodni za funkcionisanje podzemne garaže i tehnički sistemi objekta.

Garaže u prizemlju objekata ulaze u obračun BGP.

Parametri izgradnje dati u tabelama su maksimalni parametri. Objekat može biti manjeg kapaciteta od datog, i može se realizovati fazno do maksimalnih parametara, ali ne smije premašiti ni jedan od zadatih parametara.

-Vertikalni gabarit objekta

Prema položaju u objektu, etaže mogu biti podzemne i to su podrum i suteran, i nadzemne tj. prizemlje, sprat(ovi) i potkrovlje. Oznake etaža su: **Po** (podrum), **Su**(suteran) **P**(prizemlje), **1 do n**(spratovi), **Pk**(potkrovlje).

Spratnost objekata data je kao maksimalni broj nadzemnih etaža. Ukoliko to uslovi terena dozvoljavaju, što će se provjeriti prethodnim geotehničkim ispitivanjima za konkretnu lokaciju, može se odobriti izgradnja podzemne etaže Po (podrumска etaža).

Maksimalna spratnost data je na osnovu namjene objekata i gustine stanovanja, karakteristika terena , postojeće spratnosti i poštovanja ambijentalnih odrednica postojeće izgrađene strukture i neizgrađenog prostora i to kroz dva parametra.

Prvi parametar definiše spratnost objekta - kao broj nadzemnih etaža, a drugi parametar predstavlja maksimalno dozvoljenu visinu objekta koja se izražava u metrima i znači distancu od najniže kote okolnog konačno uređenog i nivelisanog terena ili trotoara uz objekat do kote sljemena ili vijenca ravnog krova.

Maksimalna spratnost za namjenu SMG je **tri nadzemne etaže**, odnosno visina objekta na ravnom terenu je **11 m** računajući od najniže kote konačno uređenog i nivelisanog terena oko objekta do sljemena krova, ili vijenca ravnog krova.

Kod terena u nagibu (terasasta gradnja) obavezna je izgradnja suterena i tada je maksimalna visina objekata **14 m**.

Maksimalna visina nazitka potkrovlja iznosi **1,20 m**

Najveća visina etaže za obračun visine građevine, mjerena između gornjih kota međуетаžnih konstrukcija iznosi:

- za garaže i tehničke prostorije do **3,0 m**;
- za stambene etaže do **3,5 m**;
- za poslovne etaže do **4,5 m**;



Napomena:

Posebni uslovi

1. Urbanističke parcele sa oznakom UP n D su parcele sa ograničenjem za izgradnju zbog neizvjesnosti izmještanja dalekovoda 35 kV i 10 kV u planskom periodu . Na parcelama koje su u cjelosti u zaštitnom koridoru dalekovoda ne mogu se graditi objekti do njegovog izmještanja. Prilikom konkretnih zahtjeva će se utvrditi da li se na nekim od tih parcela , koje nisu u cjelosti u **zaštitnom koridoru dalekovoda** eventualno može smjestiti objekat u skladu sa namjenom i prostornim mogućnostima parcele, odnosno svim ostalim uslovima Plana i uslovima nadležnog preduzeća Elektro distribucije. U tim slučajevima linija koridora se smatra privremenom građevinskom linijom. Ukoliko u planskom periodu dođe do izmještanja dalekovoda, za ove urbanističke parcele se primjenjuju uslovi Plana kao i za ostale urbanističke parcele u skladu sa njihovom namjenom. Ove urbanističke parcele su označene oznakom UP n **D** u Tabeli br.11 , a posebnom linijom na grafičkom prilogu br.8 Uslovi za sprovođenje plana.Na grafičkom prilogu su naznačeni i **zaštitni koridori dalekovoda** .
2. Urbanistička parcele sa oznakom UP 46 S je substandardna, odnosno ima površinu manju od 300 m², a na njoj je započeta izgradnja objekta , odnosno izgrađen temelj. Urbanistička parcela je tertirana kao neizgrađena i za nju važe uslovi za definisanu namjenu sa parametrima iz= 0,3; ii=0,6 i maksimalna spratnost dvije nadzemne etaže.
3. Urbanističke parcele sa oznakom UPn P u Tabeli i na grafičkim prilozima su parcele čiji su korisnici – vlasnici dužni da održavaju (čiste) postojeći **potok** - kanal koji je u javnoj upotrebi, a koji se nalazi u okviru njihovih UP i da poštuju građevinsku liniju definisanu na grafičkim prilozima br.6 i 8.

3. USLOVI ZA OBLIKOVANJE I MATERIJALIZACIJU OBJEKATA

Urbanistički koncept izgradnje mora uvažavati oblikovanje urbanističko-arhitektonskih cjelina i maksimalno se prilagođavati konfiguraciji terena. Objekat mora da prati teren, a da se pri tome ne formiraju na terenu podzide više od **1m**. Pri projektovanju koristiti sve dokazane korisne elemente tradicionalne primorske kuće, bitne za racionalno korištenje zemljišta i stvaranje novih pejzaža i očuvanje starih:

- poželjno je korištenje kamena kao osnovnog materijala fasadnih zidova,
- izbjegavati pojavu velikih balkona preko čitavih fasada,
- predvidjeti dvovodne krovove sa odgovarajućim nagibima ili ravne krovove,
- otvore (prozore i vrata) dimenzionirati u skladu sa klimatskim uslovima,
- predvidjeti izgradnju vlastite kućne bistijerne za sakupljanje kišnice, kao dopunski vodovodni sistem,
- ograde oko dvorišta izvoditi u kombinaciji kamenog zida i dekorativno obrađenog željeza ili zelene živice.
- kota prizemlja za stambene objekte dozvoljena je max. **1,0 m** iznad kote konačno uređenog i nivelisanog terena oko objekta, a za poslovne objekte max. **0,20 m** iznad kote konačno uređenog i nivelisanog terena oko objekta,
- krovove raditi kose dvovodne sa odgovarajućim nagibom i max.visinom nadzitzka **1,20 m** ili ravne,
- na UP sa namjenom SMG stanovanje manje gustine čija je površina veća od 625 m²,ne može se primjeniti max.indeks izgrađenosti niti zauzetosti, nego GBP objekta je max.500m², a površina pod objektom max.250m².

4.USLOVI ZA PARKIRANJE,GARAŽIRANJE I UREĐENJE PARCELE

• **Parkiranje, garažiranje**

Potrebe za parkiranjem rješavaju se u okviru pripadajućih parcela.

Planom je definisan uslov za izgradnju objekta tako da svaki objekat koji se gradi, dograđuje i nadograđuje treba da zadovolji svoje potrebe za obezbjeđivanje potrebnog broja parking mjesta na urbanističkoj parceli na kojoj se objekat gradi (u dvorištima objekata i/ili u garažama u objektima u suterenskom i/ili podrumskom dijelu).

Planirane kapacitete za parkiranje projektovati na bazi sljedećih normativa:

Namjena	Potreban broj PM, odnosno GM
Stan	1 PM/po stanu
Trgovina	1 PM /na 60m ² BGP
Usluge	1 PM /na 60m ² BGP
Ugostiteljski sadržaji	1 PM/na 4 stolice



Uslovi za projektovanje parkinga i garaža u okviru urbanističke parcele

- Potreban broj parking mesta riješiti u okviru urbanističke parcele;
- Kod formiranja otvorenih parkinga može se koristiti sistem upravnog, uzdužnog, i kosog parkiranja ili njihova kombinacija, a veličina parking mjesta po normativima.
- Obrada otvorenih parkinga treba da je takva da omogući maksimalno ozelenjavanje. Preporuka je da se koristi zastor od prefabrikovanih elemenata (beton-trava) i uz ili između parkinga zasaditi drveće;
- Obavezno iskoristiti nagibe i denivelacije terena kao povoljnost za izgradnju garaža;
- Gabarit podzemne garaže može biti veći od gabarita objekta, ukoliko ne postoje neka druga tehnička ograničenja kojima bi se ugrozila bezbjednost susjednih objekata. Prilikom izrade Tehničke dokumentacije za izgradnju objekta (podzemne garaže) neophodno je predvidjeti mjere obezbjeđenja postojećih objekata u neposrednoj blizini planiranog objekta (podzemne garaže)
- Ne dozvoljava se postavljanje pojedinačnih garaža za jedno ili manji broj vozila izvedenih od lima ili na drugi vizuelno neprihvatljiv način.
- Nije dozvoljeno pretvaranje garaža u druge namjene (prodavnice, auto-radionice, servisi i slično).
- Prilikom projektovanja i izgradnje garaže pridržavati se pravilnika o tehničkim zahtjevima za zaštitu garaža za putničke automobile od požara i eksplozija (Službeni list CG, br13/07 i 32/11).

• **Uređenje urbanističke parcele**

Projektna dokumentacija za svaki novi objekat obavezno mora sadržati *uređenje terena*, a u okviru njega i projekat saobraćajnog rješenja kojim će se definisati saobraćajne površine na urbanističkoj parceli (prilaz na javnu saobraćajnicu, kolovozne, parkirne i pješačke površine, a u zavisnosti od namjene objekta i saobraćajne površine za prilaz vozila za snabdijevanje, komunalnih vozila, interventnih vozila, itd).

Uređenje terena podrazumijeva i prikaz načina priključenja na ostalu infrastrukturu u skladu sa uslovima nadležnih preduzeća.

Prilikom lociranja objekata u okviru parcele težiti maksimalnom obezbjeđenju najpovoljnijih vizura za svaki od objekata i voditi računa o njihovoj međusobnoj udaljenosti. Spratnost objekata treba da bude prilagođena položaju u odnosu na druge objekte kao i konfiguraciji terena.

Ukoliko su parcele manjih površina ili širine uličnog fronta manje od 10m težiti formiranju niza koji mora predstavljati jedinstvenu oblikovnu cjelinu i to ukoliko postoji međusobana usaglašenost susjeda .

Kod terena u nagibu potencirati izradu kamenih podzida, kaskada, a ne graditi velike betonske potporne zidove (max.1,0 m); objekti obavezno treba da prate nagib terena, a ne da se prave veliki otkopi koji se usjecaju u teren i tako mjenjaju konfiguraciju terena i stvaraju ravni teren.

Opšti uslovi za pejzažno uređenje

- Svaki objekat, urbanistička parcela, treba da ima i pejzažno uređenje;
- U toku izrade projektne dokumentacije izvršiti potpunu inventarizaciju postojećeg biljnog fonda i kompozicionih ansambala, sačuvati i uklopiti zdravo i funkcionalno zelenilo;
- Izvršiti taksaciju biljnog materijala, vrednovanje zdravstveno i dekorativno, sa predloženim mjerama njege;
- Tokom građevinskih radova, površinski sloj zemlje lagerovati i koristiti ga za nasipanje površina predviđenih za ozelenjavanje;
- Zbog sterilne podloge, projektovati humusiranje slobodnih površina u sloju od min. 30-50cm;
- Koristiti reprezentativne, visokodekorativne autohtone biljne vrste, rasadnički odnjegovane;
- Karakteristike sadnica drveća za ozelenjavanje:
 - min. visina sadnice od 2,50-3,00m,
 - min. obim stabla na visini od 1m, od 10-15cm.

Kod uređenja parcela uz individualno stanovanje osim funkcionalnosti, ne smije se zaboraviti ni estetska komponenta. Vrt predstavlja dopunu kuće i treba obratiti pažnju na tu povezanost. Stvaranjem veze između kuće i vrta, formira se jedinstven unutrašnji i spoljašnji prostor. Kompoziciju vrta čine različite kategorije biljnih vrsta, građevinski i vrtno-arhitektonski elementi (terasa, dekorativni potporni zidovi, staze, platoi, stepenice, ograde, pergole, paviljoni, vodene površine, skulpture, vrtno osvetljenje) i mobilijar. Kada se biraju vrste drveća i šiblja treba voditi računa o opštim uslovima sredine, dimenzijama u odnosu na vrtni prostor, boji, oblicima.



Uslovi za pejzažno uređenje

- min. **40%** zelenih površina u odnosu na UP,
- kompoziciju vrta stilski uskladiti sa arhitekturom objekta,
- pri odabiru zasada voditi računa o uslovima sredine, dimenzijama, boji, oblicima,
- za izradu staza i stepenica koristiti lokalne vrste kamena,
- predvrt urediti reprezentativno sa mogućnosti formiranja parkinga,
- denivelaciju terena riješiti potpornim zidovima-suvozidom od prirodno lomljenog kamena,
- mogućnost razdvajanja parcela i izolacije od saobraćajnica podizanjem zasada žive ograde, ili formiranje drvoreda,
- drvoredna sadnja unutar UP, između regulacione i građevinske linije,
- za zasjenu koristiti pergolu sa dekorativnim puzavicama.

5.PRIRODNE KARAKTERISTIKE

Pejzaž i topografija

Postojeće površinu u najvećoj mjeri čine individualni stambeni objekti, zapuštene i degradirane zelene površine obrasle šikarom, na nižim kotama, dok na samom sjeveru, na padinama Vrmca, egzistira autohtona vegetacija. Zahvat plana je PUP-om Tivat (neizgrađene površine) prepoznat kao kultivirani pejzaž - Karta namjene-postojeće stanje, dok su šumske površine predstavljene kao autentični šumski pejzaž.

Teritoriju plana čini jugozapadna padina Vrmca, ispresjecana potocima i kanalima. Po konfiguraciji, teren je značajno pokrenut sa velikim razlikama u nadmorskoj visini pojedinih dijelova, od 80 do 85 mnv na krajnjem sjeveru plana do 5 mnv u južnom dijelu uz Magistralu.

Jugozapadna orijentacija područja u odnosu na Vrmac, čini da je ono zaštićeno od dominantnih zimskih vjetrova, dobro osunčano i izloženo padavinama, tako da predstavlja lokaciju koja odgovara raznovrsnoj vegetaciji. Prostor uz magistralni put, u dijelu planskog zahvata, uzima vegetacija makije i šikare koja je karakteristična za biljne zajednice, halofitno-močvarna vegetacija, koja se srijeće na području napuštene solane i na obodnim brdskim terenima.

Dinamičan reljef, složena geološka struktura, karakteristične klimatske i hidrološke prilike i na kraju čovjek, faktori koji su uticali na razvoj većeg broja tipova zemljišta na teritoriji opštine. U zahvatu Plana preovlađuje antropogeno zemljište na karbonatnom silikatu (PUP Tivat-pedološka karta).

Klimatski uslovi

Područje Župa-Češljar, kao i cjela teritorija opštine Tivat ima izrazito sredozemnu klimu.

Temperatura vazduha

Maksimalna temperatura vazduha jul i avgust oko 30°C, januar i februar 12 - 13°C.

Minimalna temperatura vazduha u zimskim mjesecima oko 2°C, u ljetnjim mjesecima oko 17°C.

Apsolutni maksimum javlja se u mjesecu avgustu 39,5°C, a minimum se javlja u februaru -8,2°C.

Padavine

Crnogorsko primorje odlikuje se maksimumom padavina tokom zimskog i minimumom tokom ljetnjeg perioda godine. U ukupnoj godišnjoj količini padavina najveći doprinos imaju mjeseci oktobar, novembar i decembar sa oko 30-40%, a najmanji juni, juli i avgust sa svega oko 10%.

Srednja godišnja količina padavina za Tivat iznosi 1429,2 l/m².

Relativna vlažnost vazduha

Vlažnost vazduha pokazuje veoma stabilan hod tokom godine. Maksimum srednjih mjesečnih vrijednosti javlja se tokom prelaznih mjeseci (april-maj-juni i septembar-oktobar), a minimum uglavnom tokom ljetnjeg perioda, u nekim slučajevima i tokom januara-februara.

Vrijednosti srednje godišnje relativne vlažnosti vazduha za Tivat iznose 70,5 % (min 62 % u julu, max 75,6 % u oktobru).

Oblačnost i osunčanost

Povećane vrijednosti oblačnosti su karakteristika zimskog dijela godine, nasuprot ljetnjem periodu kada su ove vrijednosti male. Na Primorju je tokom godine 42 desetine (42%) neba pokriveno oblacima. Oblačnost u ljetnjem periodu je manja u odnosu na prosječnu godišnju za oko 40 %.

Srednja godišnja oblačnost iznosi za Tivat 3,84 (min 1,8 u julu, max 5,0 u februaru i martu).

Prosječno godišnje Primorje ima oko 2455 časova osunčanja, od kojih 931 čas u ljetnjim mjesecima (jun, juli i avgust), tj. oko 40% godišnjeg osunčanja pripada jednoj četvrtini godine. Zimi, osunčavanje je znatno smanjeno. Tokom januara



Primorje ima svega oko 125 časova, što predstavlja 5% godišnje vrijednosti. Dnevno, tokom čitave godine Primorje ima u prosjeku oko 7 časova sijanja sunca, sa dnevnim oscilacijama od +/- 3,5 časova.

Vjetar

Dominantni vjetrovi za Primorje u cjelini su iz pravca sjeveroistoka i jugozapada, dok se na pojedinim stanicama zapažaju određene specifičnosti. Za Tivat su to: jugoistok (8,74%), zapad-jugozapad (7%), istok-jugoistok i jug (po 6,4 %). Topografski položaj Tivta prirodno je zaštićen od vjetrova, što rezultira velikim učešćem tišine - čak 49.5%. Ekstremni godišnji udari vjetra na Primorju imaju prosječnu brzinu od 33 m/s (120 km/h).

Zemljište (kvalitet zemljišta, geološke i geomorfološke karakteristike)

Dinamičan reljef, složena geološka struktura, karakteristične klimatske i hidrološke prilike i na kraju čovjek, su faktori koji uticali na razvoj većeg broja tipova zemljišta na teritoriji opštine. U zahvatu Plana preovlađuje antropogeno zemljište na karbonatnom silikatu (PUP Tivat - pedološka karta u Prilogu).

Hidrološke karakteristike

Šire okruženje Plana bogato je izvorštima različitog kapaciteta i kvaliteta vode koji u vidu potoka i kanala prolaze teritorijom plana.

Pejzažne karakteristike

U zoni zahvata DUP-a "Župa-Češljar" dominira vegetacija okućnica. Okućnice na teritoriji opštine Tivat, zasađene su ukrasnim vrstama tipičnim za mediteransko područje kao što su kanarska datula *Phoenix canariensis*, niska žumara *Chamaerops humilis*, pinjol *Pinus pinea*, primorski bor *Pinusmaritima*, himalajski cedar *Cedrus deodora*, čempres *Cupressus sp.*, bogumila *Bougenvilleaspectabilis*, judino drvo *Cercis siliquastrum*, mimoza *Mimosa sp.*, krupnocvjetna magnolija *Magnolia grandiflora*, sirijska ruža *Hibiscus syriacus*, albizija *Albizia julibrissin*, glicinija *Wisteriasinensis*, petolisna lozica *Parthenocissus quinquefolia*, tekoma *Campsis grandiflora*, kamelija *Chamellia japonica*, pitosporum *Pittosporum tobira*, melija *Melia azedarach*, nješpula *Eriobotrya japonica*, juka *Yucca sp.*, tamaris *Tamarix sp.*, pincijana *Caesalpinia gilliesii*, hortenzija *Hydrangea sp.*, ružmarin, bršljan, šatirani keder... Voćne vrste, a ujedno i ukrasne su čičimak *Zuzuphus zuzuphus*, kaki jabuka *Diospyros kaki*, agrumi, masline, smokve, nar, zatim ukrasne vrste povrća artičoka *Cynara scolymus* i sl. (LBAP-projekt). Međutim, uređene okućnice u planskom zahvatu su karakteristične za manji broj objekata, na nižim kotama, dok je na višim kotama okućnica u okviru poljoprivrednih površina. Kod najvećeg broja objekata, zbog velike zauzetosti parcele okućnice su zanemarljivih površina, skoro da ih i nema.

Ocjena terena sa aspekta prirodnih uslova

Sa aspekta prirodnih uslova, ovo područje ima niz povoljnosti za izgradnju i urbanizaciju.

S obzirom da je područje smješteno na jugozapadnoj padini Vrmca, klimatski je veoma pogodno za razvoj planiranih sadržaja. Klimatski uslovi su, kao i na široj teritoriji opštine Tivat, povoljni za gradnju tokom cijele godine.

6.USLOVI ZA PROJEKTOVANJE INSTALACIJA

Uslovi za priključenje objekata na komunalnu i ostalu infrastrukturu

Uslovi su dati u poglavljima koja obrađuju infrastrukturu i na pripadajućim grafičkim prilogima.

Priključenje na mrežu komunalne infrastrukture vrši se prema postojećim, odnosno planiranim tehničkim mogućnostima mreže, na način kako je predviđeno urbanističkim planom i tehničkom dokumentacijom, a na osnovu propisa, uslova i saglasnosti javnih preduzeća.

Instalacije projektovati i izvesti u skladu sa važećim propisima i standardima,

-Do izgradnje **vodovodne mreže**, odnosno stvaranja uslova za priključenje na vodovodnu mrežu, na urbanističkim parcelama se može izgraditi rezervoar za vodu kao privremeno rješenje snabdijevanja vodom (vlastita kućna bistijerna za sakupljanje kišnice kao dopunski vodovodni sistem).

-Sve do konačne izgradnje **gradskog kanalizacionog sistema** potrebno je uz objekte na pripadajućoj im parceli planirati biološki uređaj za prečišćavanje otpadnih voda kao privremeno rješenje.

-Otpadne vode iz nepristupačnih objekata za priključenje na javnu kanalizacionu mrežu planirano je odvesti u ekološke bioprečištače adekvatnog kapaciteta i lako dostupne za reviziju. Ukoliko već postoje izgrađene septičke jame one se mogu kombinovati sa ekološkim bioprečištačima.

-Obaveza budućih investitora planiranih objekata jeste da, u skladu sa *Tehničkim uslovima koje izdaje nadležni telekomunikacioni operater ili organ lokalne uprave*, od novoplaniranih telekomunikacionih okana, projektima za pojedine objekte u zoni obuhvata definišu način priključenja svakog pojedinačnog objekta.



Kablovsku kanalizaciju pojedinačnim projektima treba predvidjeti do samih objekata.

7.USLOVI STABILNOST ITERENA I KONSTRUKCIJE OBJEKATA

Prije izrade tehničke dokumentacije, shodno Zakonu o geološkim istraživanjima ("Službeni list RCG", br.28/93,27/94,42/94,26/07,28/11), izraditi Projekat geoloških istraživanja tla za predmetnu lokaciju i Elaborat o rezultatima izvršenih geoloških istraživanja.

Prije izgradnje novih objekata u cilju obezbjeđenja stabilnosti terena, investitor je dužan da izvrši odgovarajuće saniranje terena, na osnovu rezultata geoloških istraživanja.

Konstrukcija objekta

Konstrukciju novih objekata oblikovati na savremen način sa krutim tavanicama bez miješanja sistema nošenja po spratovima, sa jednostavnim osnovama i jasnom seizmičkom koncepcijom.

Izbor fundiranja novih objekata prilagoditi zahtjevima sigurnosti, ekonomičnosti i funkcionalnosti objekata. Posebnu pažnju obratiti na propisivanje mjera antikorozivne zaštite konstrukcije, bilo da je riječ o agresivnom djelovanju atmosfere ili podzemne vode.

Proračune raditi za IX (deveti) stepen seizmičkog inteziteta po MCS skali.

Za potrebe proračuna koristiti ažurne podatke Hidrometeorološkog zavoda o klimatskim i hidrološkim karakteristikama u zoni predmetne lokacije.

8.USLOVI U POGLEDU MJERA ZAŠTITE

Smjernice za zaštitu životne sredine

Shodno smjernicama za izradu ovog DUP-a i namjenama površina koje se preuzimaju iz PUP-a Tivta, u obuhvatu DUP-a, nema objekata koji podliježu obavezi procjene uticaja na životnu sredinu niti objekata koji bi mogli proizvesti negativne uticaje u odnosu na kriterije iz Zakona o strateškoj procjeni uticaja na životnu sredinu, te je Sekretarijat za uređenje prostora i zaštitu životne sredine opštine Tivat, donio Odluku o nepreduzimanju izrade strateške procjene uticaja za Detaljni urbanistički plan Župa Češljar.

Projektom treba predvidjeti mjere zaštite životne sredine i shodno Zakonu o procjeni uticaja na životnu sredinu („Sl. list RCG“ br. 80/05) sprovesti postupak procjene uticaja na životnu sredinu, kako bi se dokazalo da su projektovane djelatnosti (poslovanja) u objektu kompatibilne sa namjenom stanovanje.

Koncepcija optimalnog korišćenja prostora, koja treba da je rezultat svakog detaljnog plana, u osnovi predstavlja akt zaštite životne sredine. Principijelni stav je da se životna sredina štiti koristeći je na adekvatan način i pod odgovarajućim uslovima. Drugim riječima da se stimuliše razvoj onih djelatnosti za koje prostor po prirodnim datostima, nasljeđu i ljudskim potencijalnim pruže optimalne uslove.

Prostorno rešenje DUP-a radeno je na osnovu principa očuvanja životne sredine. Osnovni zahtjevi sa ovog stanovišta su:

- _ da se racionalno koristi građevinsko područje;
- _ da se iskoriste sve prirodne pogodnosti za razvoj, a ne samo rast naselja;
- _ da se postigne optimalan odnos izgrađenog i slobodnog prostora;
- _ da se voda racionalno koristi i da se tradicionalan način sakupljanja vode u "bistjerni" (ukopanim ili zidanim) zaštiti i uspostavi gdje god je to moguće;
- _ da se voda, zemljište i vazduh liše svakog zagađenja uvođenjem adekvatne infrastrukture, a da aktivnosti na prostoru DUP-a ne ugrožavaju životnu sredinu;
- _ da se postigne potrebna količina zelenila za optimalnu zaštitu vazduha;
- _ da se izvrši zaštita frekventnih koridora saobraćaja;
- _ da se koordiniranim akcijama radi na sprovođenju mjera zaštite od avionske buke;
- _ da se za prostor precizno definiše nadležnost i vlasništvo.

Shodno smjernicama za izradu ovog DUP-a i namjenama površina koje se preuzimaju iz PUP-a Tivta, u obuhvatu DUP-a, nema objekata koji podliježu obavezi procjene uticaja na životnu sredinu niti objekata koji bi mogli proizvesti negativne uticaje u odnosu na kriterije iz Zakona o strateškoj procjeni uticaja na životnu sredinu, te je Sekretarijat za uređenje prostora i zaštitu životne sredine opštine Tivat, donio Odluku o nepreduzimanju izrade strateške procjene uticaja za Detaljni urbanistički plan Župa Češljar.

Smjernice za sprječavanje i zaštitu od elementarnih (i drugih) nepogoda



Mjere zaštite od elementarnih nepogoda obuhvataju preventivne mjere kojima se sprječava ili ublažava dejstvo elementarnih nepogoda. Elementarne nepogode mogu biti:

- Prirodne nepogode (zemljotres, požari, klizanjeta, poplave, orkanski vetrovi, snježnelavine nanosi i dr.);
- Nepogode izazvane djelovanjem čovjeka (nesolidna gradnja, havarije industrijskih postrojenja, požari velikih razmera, eksplozije i dr.);
- drugi oblik opšte opasnosti.

U cilju zaštite od elementarnih nepogoda postupiti u skladu sa Zakonom o zaštiti i spašavanju ("Sl.list CG br.13/2007) i Pravilnikom o mjerama zaštite od elementarnih nepogoda ("Sl.list RCG br. 8/1993), odnosno važećim zakonima i pravilnicima koji regulišu ovu oblast.

Za prostor ovog Plana najveću opasnost predstavljaju zemljotresi i požari.

Mjere zaštite od zemljotresa

Preporuke za projektovanje objekata aseizmičkih konstrukcija:

- Na području DUP-a, mogu se graditi objekti dozvoljene spratnosti uz pravilan (optimalan) izbor konstruktivnih sistema i materijala.
- Horizontalni gabarit objekta u osnovi treba da ima pravilnu geometrijsku formu, koja je simetrična u odnosu na glavne ose objekta, npr. pravougaona, kvadratnaisl..
- Izbori i kvalitet materijala i način izvodjenja objekta od bitnog su značaja za sigurnost i ponašanje objekta, izloženih seizmičkom dejstvu.
- Armirano-betonske i čelične konstrukcije posjeduju visoku seizmičku otpornost. Pored ramovskih armirano-betonskih konstrukcija može biti primjenjena izgradnja objekata ramovskih konstruktivnih Sistema ojačanih sa armirano-betonskim dijafragmama (jezgrima), kao i konstrukcija sa armirano-betonskim *platinama*.
- Kod zidanih konstrukcija preporučuje se primjena zidanja, ojačanog horizontalnim i vertikalnim serklažima i armirane konstrukcije različitog tipa. Obično zidanje, samo sa horizontalnim i vertikalnim serklažima treba primjenjivati za objekte manjeg značaja i manje visine (do 2 etaževisine).
- Kod projektovanja konstrukcija temelja prednost imaju one konstrukcije koje sprečavaju klizanja u kontaktu sa tlom i pojavu neravnomjernih slijeganja.
- Opterećenje koje se prenosi preko temeljne konstrukcije na tlo mora da bude homogeno raspoređeno po cijeloj kontaktnoj površini. Treba obezbjediti dovoljnu krutost temeljne konstrukcije, a posebno na spojevima temeljnih greda sa stubovima konstrukcije.

Preporuke za projektovanje infrastrukturnih sistema:

- Pri projektovanju vodova infrastrukture, a naročito glavnih dovoda potrebno je posebnu pažnju posvetiti inženjersko-geološkim i seizmološkim uslovima terena i tla.
- Za izradu vodova infrastrukture treba koristiti fleksibilne konstrukcije, koje mogu da slijededeformacije tla. Izbjegavati upotrebu krutih materijala (nearmiran beton, azbest-cementne cijevi i sl.) za izradu vodova infrastrukture.
- Izbjegavati nasipne, močvarne i nestabilne terene za postavljanje trasa glavnih vodova svih instalacija.
- Podzemne električne instalacije treba obezbjediti uredjajima za isključenje pojedinih rejonu.
- Pri projektovanju saobraćajnica treba prići ne samo sa ekonomsko-saobraćajnog već i sa aspekta planiranja i projektovanja saobraćaja na seizmički aktivnim područjima.
- U sistemu saobraćajnica poželjno je obezbjediti paralelne veze, tako da u slučaju da jednapostane neprohodna, postoji mogućnost da se preko druge obezbjedi nesmetano odvijanje saobraćaja.

U cilju zaštite od zemljotresa, postupiti u skladu sa odredbama Pravilnika o tehničkim normativima za izgradnju objekata u seizmičkim područjima (Službeni list SFRJ br. 52/90).

Sve proračune seizmičke stabilnosti zasnovati na posebno izrađenim podacima mikro-seizmičke rejonizacije, (korišćenjem koeficijenta seizmicnosti K_s definisanih u elaboratu "Seizmološke podloge i seizmička mikro-rejonizacija urbanog područja SO Tivat", Zavod za geološka istraživanja SR Crne Gore i Geozavod Beograd – 1981. Godine,) a objekte od zajedničkog značaja računati za 1 stepen više.

Mjere zaštite od požara

Širenje požarnih oluja na izgrađenim dijelovima sprječava se zaštitnim koridorima zelenila. U tu svrhu prostornim konceptom PUP-a Tivat formirani su koridori zelenila i do 150 m širine koji dijele pojedine mikro-rejone na manje urbane cjeline, a ove posebnim planom na zone, blokove i građevinske ansamble.

Preventivna mjera zaštite od požara je postavljanje objekata na što većem međusobnom rastojanju kako bi se spriječilo prenošenje požara.



Takode, obavezno je planirati i obezbijediti prilaz vatrogasnih vozila objektu. Izgradjeni dijelovi razmatranog prostora moraju biti opremljeni funkcionalnom hidrantskom mrežom koja će omogućiti efikasnu zaštitu, odnosno gašenje nastalih požara.

Planirani objekat mora biti pokriven spoljnom hidrantskom mrežom regulisanom na nivou kompleksa u skladu sa Pravilnikom o tehničkim normativima za hidrantsku mrežu i gašenje požara (Sl. list SFRJ broj 30/91).

Projektom predvidjeti mjere zaštite od požara shodno *Zakonu o zaštiti i spašavanju* (Sl. list CG br. 13/07 i 05/08) i pratećim propisima.

Projektom predvidjeti **mjere zaštite na radu** shodno članu 7 *Zakona o zaštiti na radu* („Sl. list CG“ br. 79/04), a za potrebe izgradnje objekta izraditi **Elaborat o uređenju gradilišta**, shodno članu 8. istog zakona.

Prilikom projektovanja i izgradnje garaže pridržavati se *Pravilnika o tehničkim zahtjevima za zaštitu garaža za putničke automobile od požara i eksplozija* ("Sl. list Srbije i Crne Gore", br. 31/05).

Uslovi za nesmetano kretanje invalidnih lica

Prilikom projektovanja i izvođenja objekata potrebno je svim objektima koji svojom funkcijom podrazumijevaju javni sadržaj, kao i stambenim objektima u kojima je planirana izgradnja stambenih jedinica za invalidna lica, obezbijediti pristup koji mogu da koriste ta lica u skladu sa važećim Zakonom i propisima za tu oblast.

Uklanjanje komunalnog otpada

Korisnik objekta dužan je da sakuplja otpad na selektivan način. U okviru zahvata Plana određene su lokacije za postavljanje posuda za odlaganje otpada.

9. SMJERNICE ZA POVEĆANJE ENERGETSKE EFIKASNOSTI I KORIŠĆENJE OBNOVLJIVIH IZVORA ENERGIJE

Uslovi za racionalnu potrošnju energije

U procesu uspostavljanja održive potrošnje energije prioritet treba dati racionalnom planiranju potrošnje, tj. implementaciji mjera energetske efikasnosti u sve segmente energetskog sistema.

Održiva gradnja je svakako jedan od značajnijih segmenata održivog razvoja koji uključuje:

- Upotrebu građevinskih materijala koji nisu štetni po životnu sredinu;
- Energetsku efikasnost zgrada;
- Upravljanje otpadom nastalim prilikom izgradnje ili rušenja objekata.
- Energetski i ekološki održivo graditeljstvo teži:
- Smanjenju gubitaka toplote iz objekta poboljšanjem toplotne zaštite spoljnih elemenata i povoljnim odnosom osnove i volumena zgrade;
- Povećanju toplotnih dobitaka u objektu povoljnom orijentacijom zgrade i korišćenjem sunceve energije;
- Korišćenju obnovljivih izvora energije u zgradama (sunce, vjetar, biomasa itd.);
- Povećanju energetske efikasnosti termoenergetskih sistema.

Cilj sveobuhvatne uštede energije, a time i zaštite životne sredine je stvoriti preduslove za sistemsku sanaciju i rekonstrukciju postojećih zgrada, a zatim i povećanje obavezne toplotne zaštite novih objekata. Prosjecni stariji postojeći objekti godišnje troše 200-300 kWh/m² energije za grijanje, standardno izolovane kuće ispod 100, savremene niskoenergetske kuće oko 40, a pasivne 15 kWh/m² i manje.

Nedovoljna toplotna izolacija dovodi do povećanih toplotnih gubitaka zimi, hladnih spoljnih konstrukcija, oštećenja nastalih vlagom (kondenzacijom) kao i pregrijavanja prostora ljeti. Posljedice su oštećenja konstrukcije, nekonformno i nezdravo stanovanje i rad. Zagrijavanje takvih prostora zahtjeva vecu količinu energije što dovodi do povećanja cijene korišćenja i održavanja prostora, ali i do većeg zagađenja životne sredine. Poboljšanjem toplotno izolacionih karakteristika zgrade moguće je postići smanjenje ukupnih gubitaka toplote za prosjecno 40 do 80%.

Kod gradnje novih objekata važno je u saradnji sa projektantom predvidjeti sve što je potrebno da se dobije kvalitetna i optimalna energetski efikasna zgrada :

- Analizirati lokaciju, orijentaciju i oblik objekta;
- Primjeniti visoki nivo toplotne izolacije kompletnog spoljnog omotaca objekta i izbjegavati toplotne mostove;
- Iskoristiti toplotne dobitke od sunca i zaštititi se od pretjeranog osunčanja;
- Koristiti energetski efikasan sistem grijanja, hlađenja i ventilacije, i kombinovati ga sa obnovljivim izvorima energije.



10. SMJERNICE ZA FAZNU REALIZACIJU PLANA

Planski period od pet godina zahtijeva realizaciju infrastrukture u naselju, u prvom redu izgradnju saobraćajne mreže i povezivanje sa okruženjem, kao i izgradnju ostale infrastrukture u skladu sa finansijskim mogućnostima i potrebama naselja i u skladu sa Programima Opštine.

Prije izvođenja saobraćajnica izvesti sve potrebne ulične instalacije koje su predviđene planom, a nalaze se u poprečnom profilu. Glavni projekti uličnih instalacija su posebni elaborati, a rade se na osnovu uslova nadležnih institucija i ovog Plana.

Saobraćaj

Prioritet u realizaciji planskog rješenja je rekonstrukcija postojećih i izgradnja novih saobraćajnica i prateće tehničke infrastrukture, čime bi se aktivirale sve planirane, a sada ne dostupne lokacije. Izgradnja će se odvijati sukcesivno, a u skladu sa razvojem i potrebama naselja.

Realizacija sekundarnih saobraćajnica se sprovodi u skladu sa finansijskim mogućnostima Opštine i stvarnim potrebama korisnika prostora za realizaciju istih, a prema postojećem stanju na terenu.

Građevinska dozvola se može izdavati za one urbanističke parcele, koje imaju direktan pristup sa postojećih ili izvedenih planiranih javnih saobraćajnica.

U cilju "legalizacije" što većeg broja objekata neophodno je uraditi projekte saobraćajnica, kako bi se u skladu sa smjernicama Plana provjerila mogućnost izbjegavanja rušenja određenih dijelova objekata.


11. OSTALI USLOVI

Investitor je obavezan da pripremi i propiše Projektni zadatak za izradu tehničke dokumentacije za izgradnju predmetnog/ih objekta(a) uz obavezno poštovanje Urbanističko-tehničkih uslova.


Na osnovu ovih Urbanističko-tehničkih uslova i snimka objekta na licu mjesta investitor treba da izradi **tehničku dokumentaciju** u skladu sa odredbama Zakona o uređenju prostora i izgradnji objekata («Sl.list CG» br. 51/08, 40/10, 34/11, 40/11, 47/11, 35/13, 39/13 i 40/13). Situaciju terena treba uraditi u mjerilu 1:200 na ažurnoj katastarsko-geodetskoj podlozi sa prikazom položaja urbanističke parcele prema stranama svijeta, položaja javnih saobraćajnih površina, prikazom postojećih i planiranih građevina, sa vanjskim mjerama, ucrtanim regulacionim i građevinskim linijama.

Za glavni projekat obavezna je izrada **Protivpožarnog elaborata**.

U zavisnosti od veličine i namjene objekta, radi se **revizija** shodno članu 86 Zakona o uređenju prostora i izgradnji objekata. U slučajevima kada se prizemna etaža namjenjuje djelatnostima, potrebna je izrada **elaborata zaštite na radu**. Preduzeća ili druga pravna lica koja izrađuju glavni projekat ili ga reviduju moraju imati licencu izdatu od strane Inženjerske komore CG.



UP 331 P	302	stanovanje male gustine	0,40	0,80	121	242	3 nadzemne etaže	neizgrađena UP
UP 331a	327	stanovanje male gustine	0,40	0,80	131	262	3 nadzemne etaže	neizgrađena UP
UP 332	548	stanovanje male gustine	0,40	0,80	219	438	3 nadzemne etaže	neizgrađena UP
UP 333	573	stanovanje male gustine	0,40	0,80	229	458	3 nadzemne etaže	neizgrađena UP
UP 334	705	stanovanje male gustine			250	500	3 nadzemne etaže	neizgrađena UP
UP 335	637	stanovanje male gustine			250	500	3 nadzemne etaže	neizgrađena UP
UP 336	916	stanovanje male gustine			250	500	3 nadzemne etaže	neizgrađena UP
UP 337	748	stanovanje male gustine			250	500	3 nadzemne etaže	manji pomoćni objekat
UP 341 D	304	stanovanje male gustine	0,40	0,80	122	243	3 nadzemne etaže	neizgrađena UP
UP 343 D	499	stanovanje male gustine	0,40	0,80	200	399	3 nadzemne etaže	neizgrađena UP
UP 345	654	stanovanje male gustine			250	500	3 nadzemne etaže	manji pomoćni objekat
UP 347	541	stanovanje male gustine	0,40	0,80	216	433	3 nadzemne etaže	neizgrađena UP
UP 348	316	stanovanje male gustine	0,40	0,80	126	253	3 nadzemne etaže	neizgrađena UP
UP 352	737	stanovanje male gustine			250	500	3 nadzemne etaže	neizgrađena UP
UP 357	995	stanovanje srednje gustine	0,40	1,20	398	1194	4 nadzemne etaže	neizgrađena UP
UP 358	817	stanovanje srednje gustine	0,40	1,20	327	980	4 nadzemne etaže	neizgrađena UP
UP 359	819	stanovanje srednje gustine	0,40	1,20	328	983	4 nadzemne etaže	neizgrađena UP
UP 360	777	stanovanje srednje gustine	0,40	1,20	311	932	4 nadzemne etaže	neizgrađena UP
UP 374	1203	stanovanje srednje gustine	0,40	1,20	481	1444	4 nadzemne etaže	neizgrađena UP
UP 375	701	stanovanje srednje gustine	0,40	1,20	280	841	4 nadzemne etaže	neizgrađena UP
UP 376	794	stanovanje srednje gustine	0,40	1,20	318	953	4 nadzemne etaže	neizgrađena UP



DETALJNI URBANISTIČKI PLAN ŽUPA - ČEŠLJAR


































Topografsko katastarska podloga

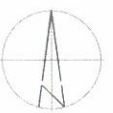
R 1:1000

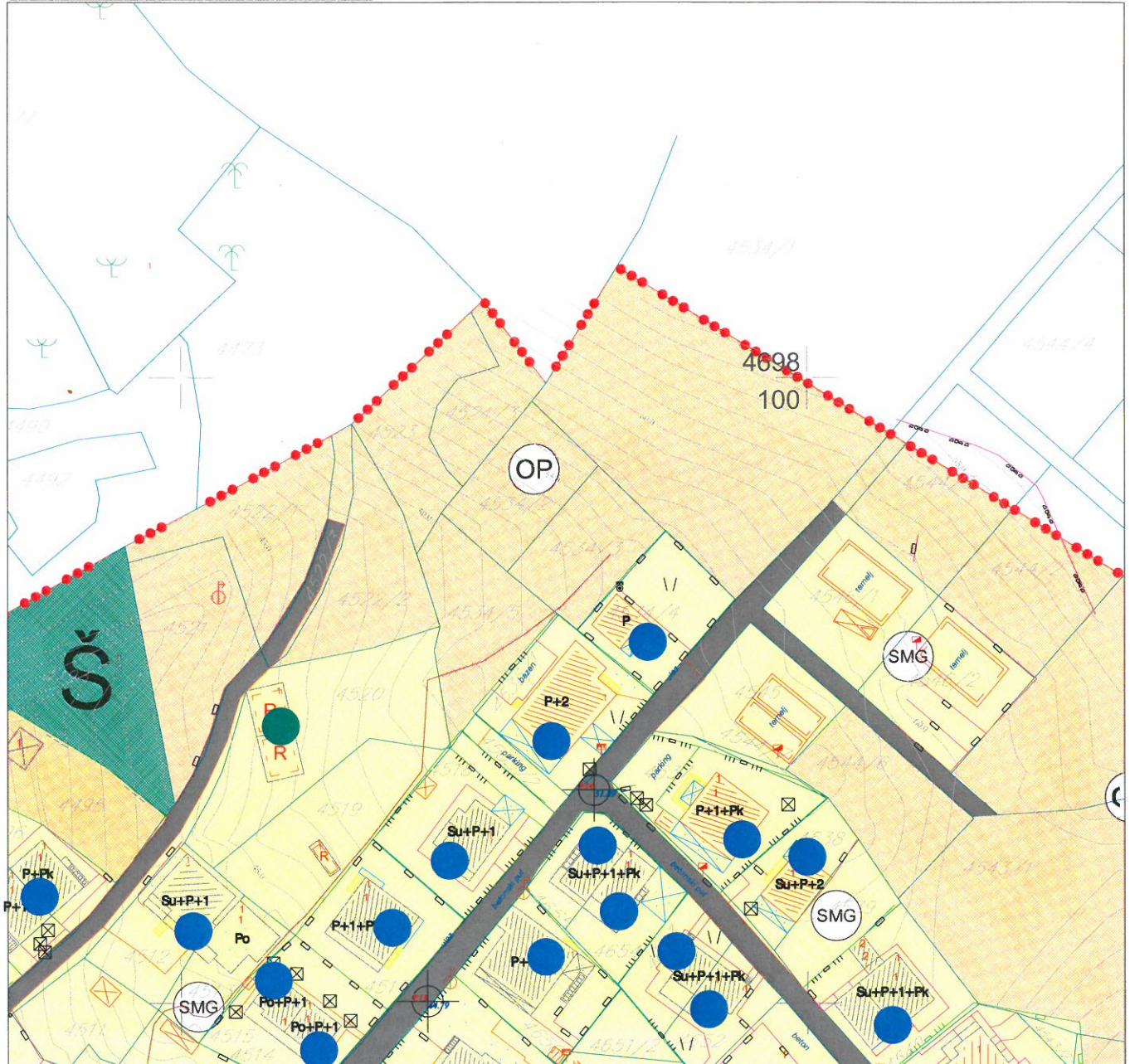
kat.parc.br.4534/3 KO TIVAT-UP 331



LEGENDA

- | | | | | | |
|---|-------------------------------------|---|----------------------|---|-----------------------|
|  | granica zahvata |  | granica kat. parcela |  | drveni elektro stub |
|  | stambeni objekat objekat (ruševina) |  | saobraćajni znakovi |  | betonski elektro stub |
|  | objekat u privredi |  | semafor |  | trafo betonski |
|  | drveni objekat |  | šahte |  | dalekovod gvozdjeni |
|  | objekat u izgradnji trafika (kiosk) |  | ulična rasvjeta |  | PTT stub |
|  | stepenice |  | kontrolni centar |  | električna kutija |
|  | terasa nadkrivena |  | spomenik |  | |
|  | terasa otkrivena |  | bnar | | |
|  | zid |  | česma | | |
|  | žičana ograda |  | livada, travnjak | | |
|  | drvena ograda | | | | |
|  | zid kao ograda | | | | |
|  | gvozdjena ograda na zidu | | | | |
|  | živa ograda | | | | |
|  | zid od naslaganog kamena | | | | |
|  | žičana ograda na zidu | | | | |





LEGENDA

granica plana

Fizička struktura

postojeći objekat i spratnost

Bonitet

dobar
 loš
 ruševan

Namjena

površine stanovanja manje gustine
 površine mješovite namjene
 poslovni objekti
 površine sporta i rekreacije
 šumske površine
 ostale površine

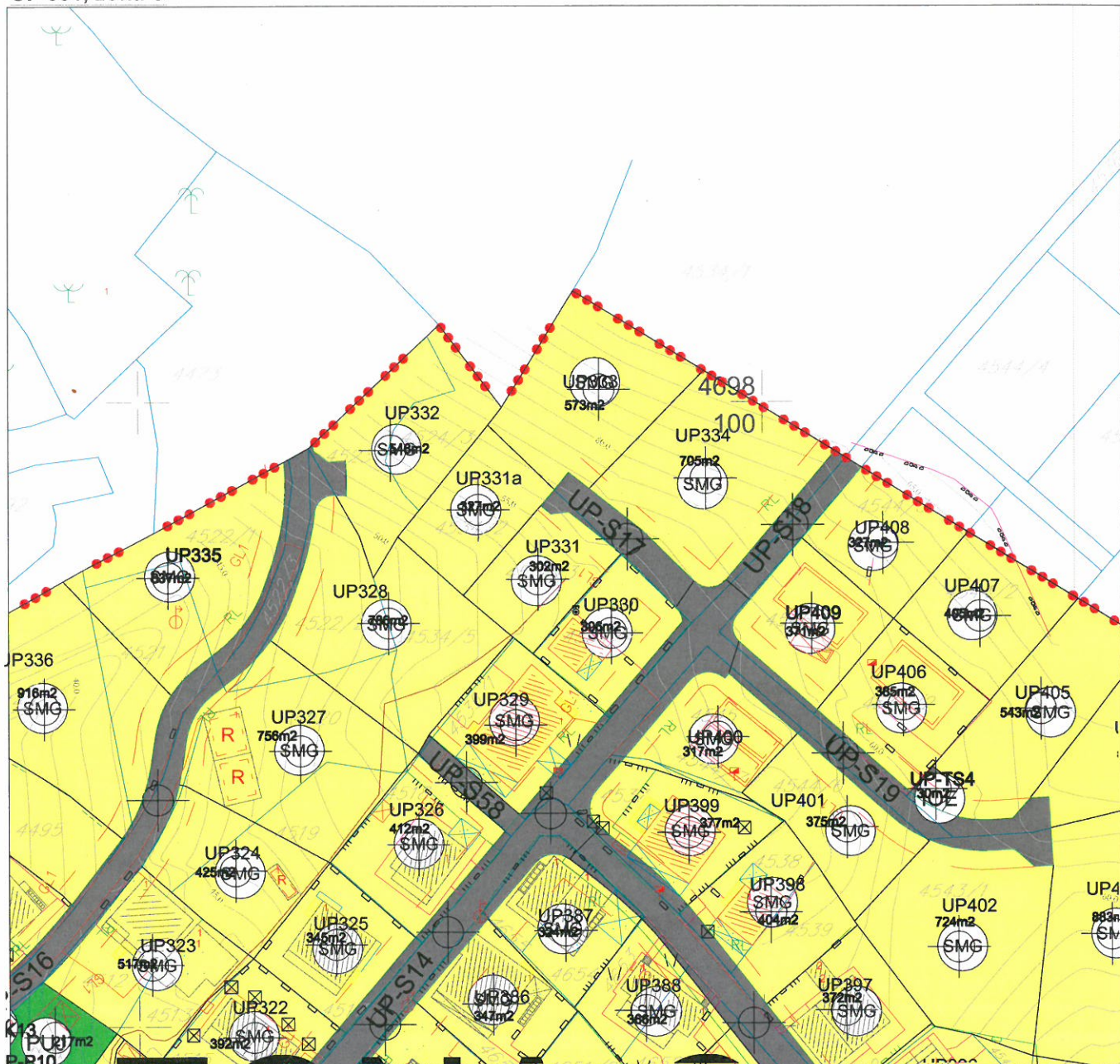
poljoprivreda
 površine objekata hidrotehničke infrastrukture
 površine objekata elektroenergetske infrastrukture
 potok - kanal
 površine drumskog saobraćaja
 postojeći dalekovod





Namjena površina-plan


R 1:1000

UP 331, zona C















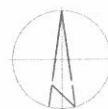
LEGENDA

-  granica plana
-  granica zone

-  kontejneri
-  substandardne parcele sa postojećim objektima
-  parcele sa posebnim režimom u zelenilo

Namjena

- | | | | |
|---|-------------------------------------|---|---|
|  CD | Površine centralnih djelatnosti |  IOH | Površine objekta hidrotehničke infrastrukture |
|  MN | Površine mješovite namjene |  IOE | Površine objekta elektroenergetske infrastrukture |
|  SS | Površine stanovanja srednje gustine |  IOK | Površine objekta komunalne infrastrukture |
|  SMG | Površine stanovanja manje gustine |  DS | Površine drumskog saobraćaja |
|  PUJ | Površine javne namjene |  VPŠ | Površine površinskih voda-kanala |
|  PUS | Površine specijalne namjene |  | Koridori postojećih dalekovoda |

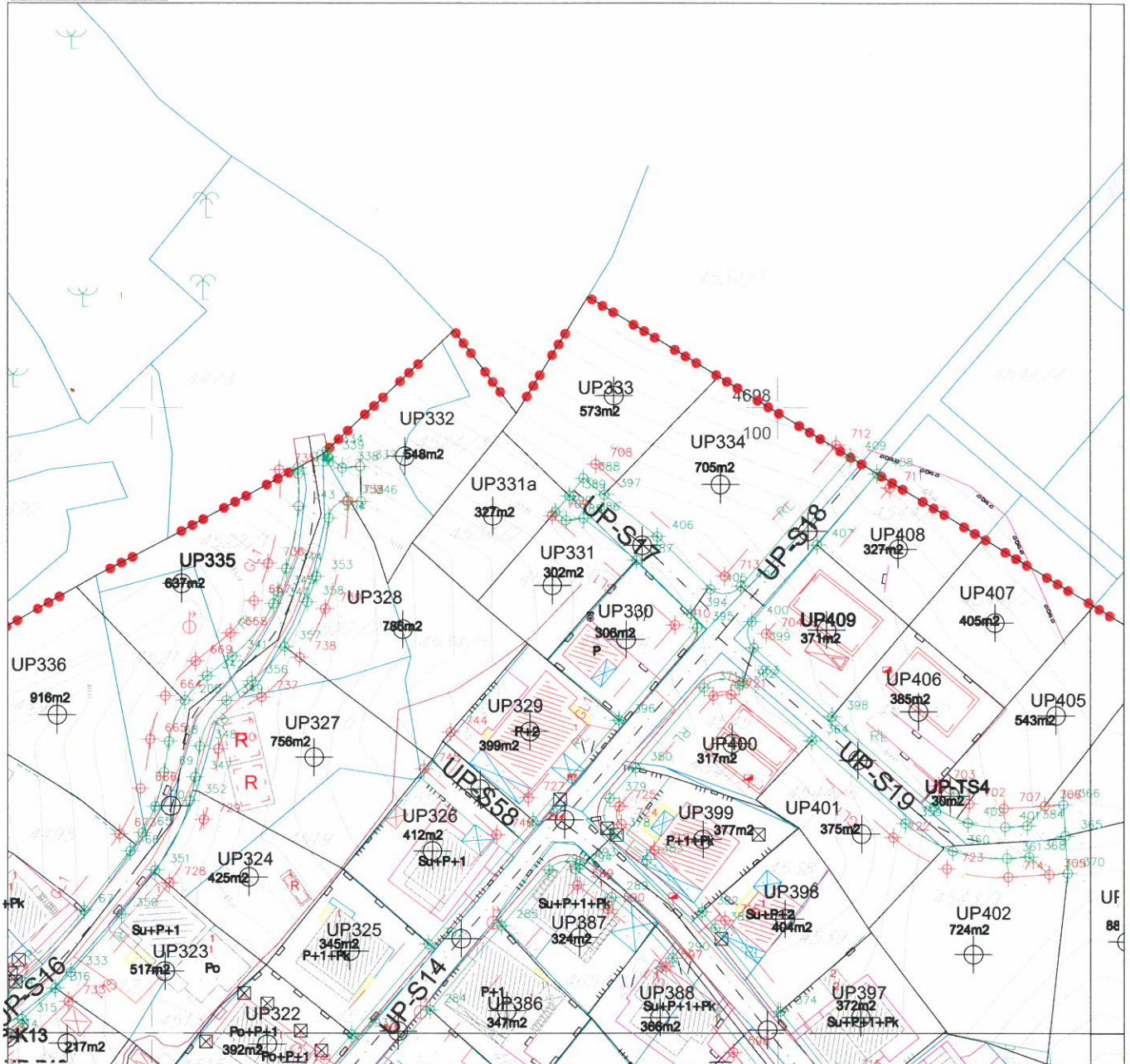


DETALJNI URBANISTIČKI PLAN ŽUPA - ČEŠLJAR

Regulacija i nivelacija

R 1:1000

UP 331, zona C



LEGENDA

-  granica plana
-  granica i broj katastarske parcele
-  granica zone
-  granica i broj urbanističke parcele
-  površina urbanističke parcele
-  građevinska linija
-  regulaciona linija
-  koridori postojećih dalekovoda 35kV i 10kV
-  kontejneri
-  substandardne parcele sa postojećim objektima
-  parcele sa posebnim režimom u zelenilo

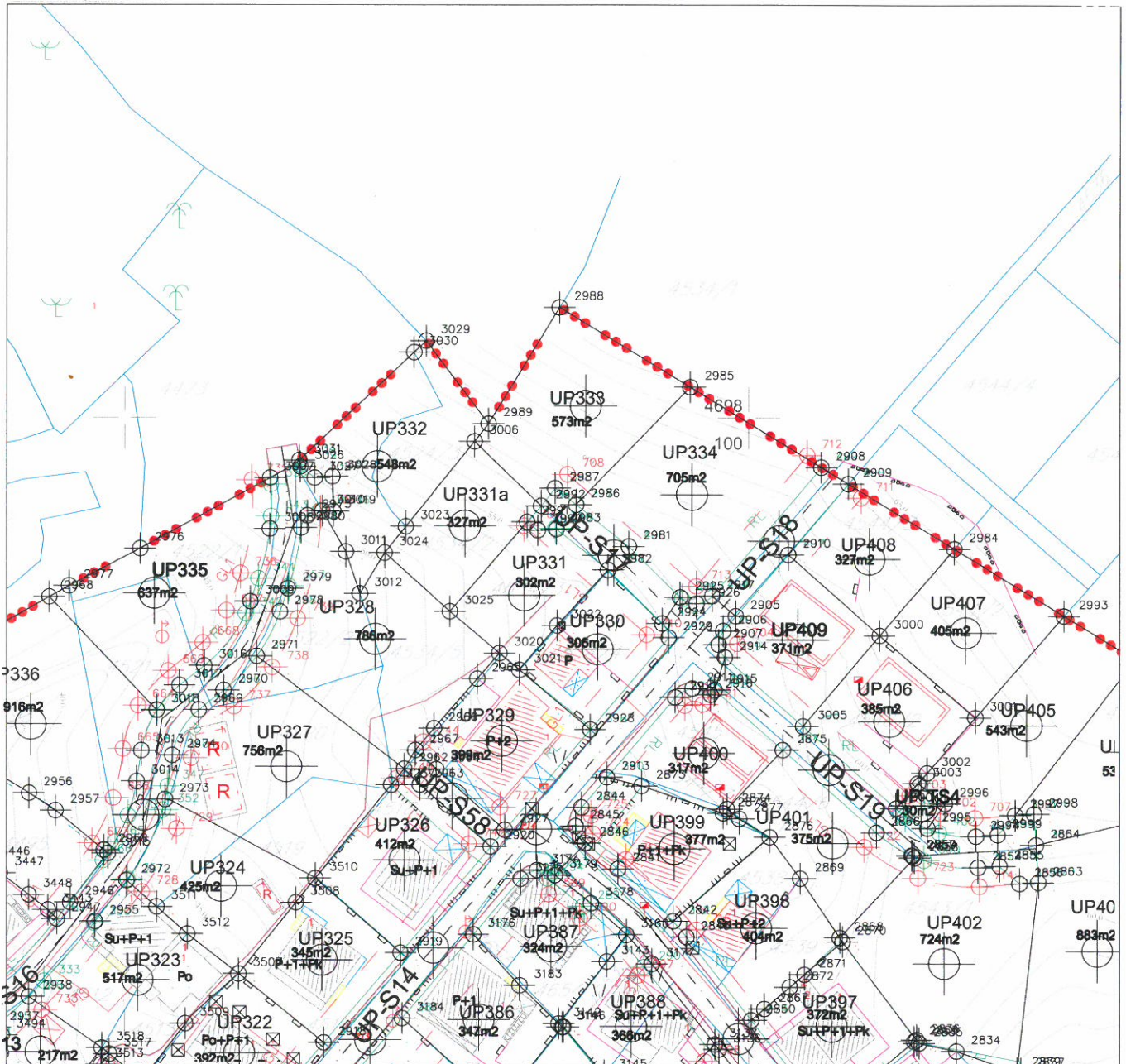
Koordinate tačaka građevinske linije

709 6559163.99 4698082.81
710 6559183.59 4698065.33












Koordinate tačaka regulacione linije

385 6559166.18 4698082.05
386 6559168.98 4698082.38
387 6559177.43 4698075.69
390 6559164.49 4698083.38





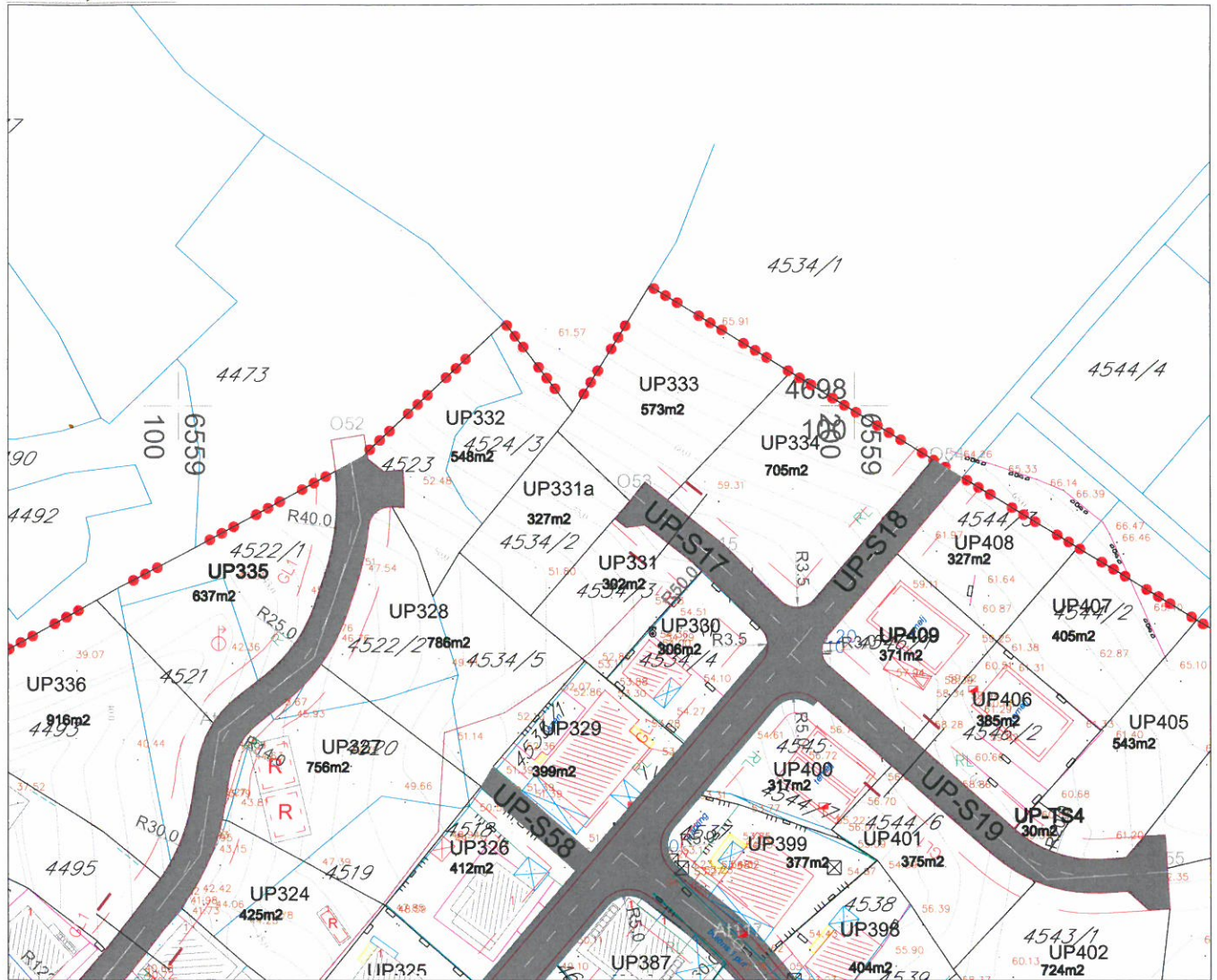
LEGENDA

-  granica plana
-  granica i broj katastarske parcele
-  granica zone
-  granica i broj urbanističke parcele
-  površina urbanističke parcele
-  građevinska linija
-  regulaciona linija
-  koridori postojećih dalekovoda 35kV i 10kV
-  kontejneri
-  substandardne parcele sa postojećim objektima
-  parcele sa posebnim režimom u zelenilo














Koordinate tačaka urbanističke parcele

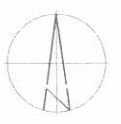
3020	6559160.06	4698062.37
3021	6559163.26	4698059.68
3022	6559169.30	4698066.80
2982	6559177.43	4698075.69
2983	6559169.19	4698082.21
2990	6559166.18	4698082.05
2991	6559164.49	4698083.38
3025	6559152.11	4698069.06

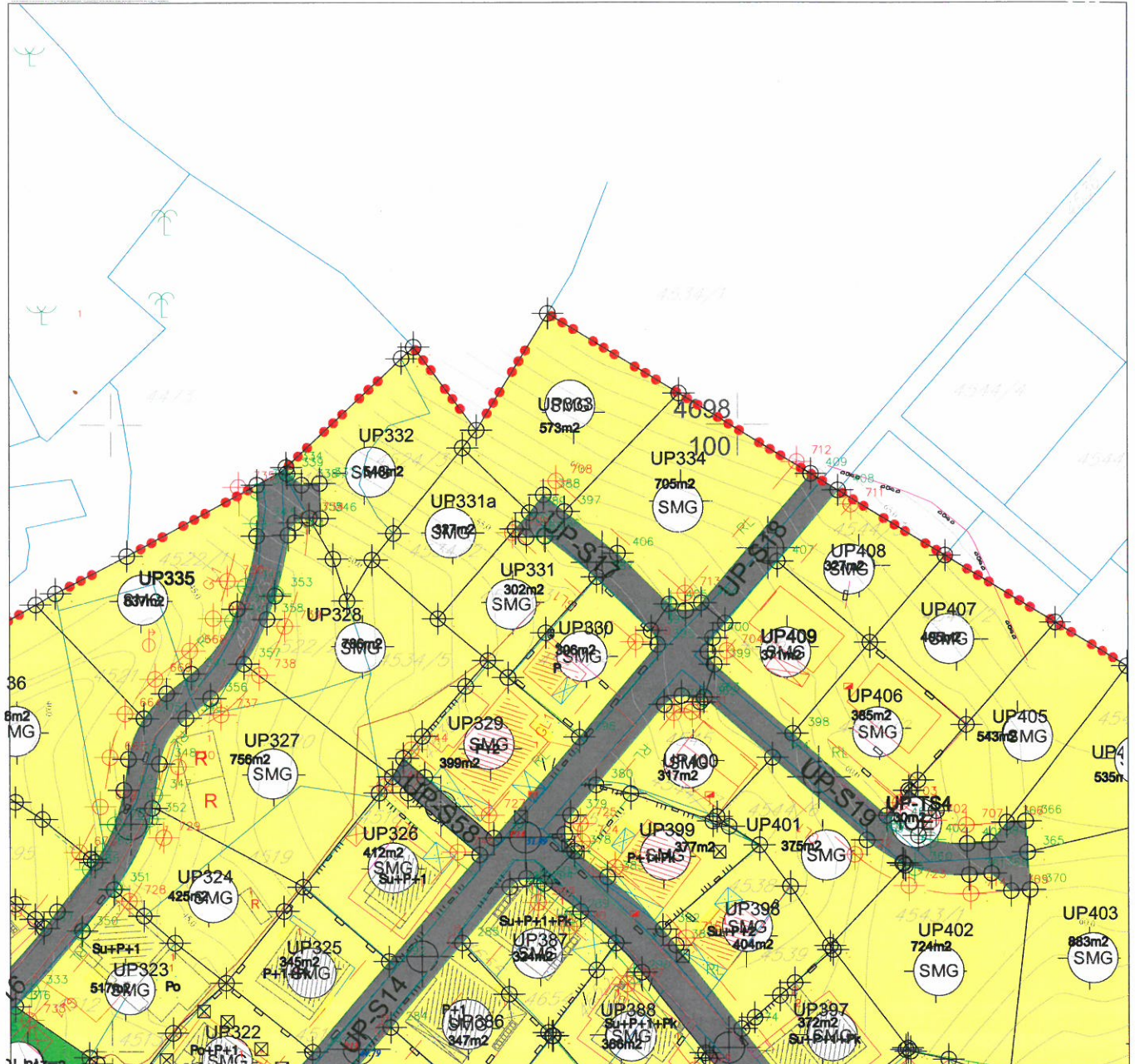




LEGENDA

-  granica obuhvata plana
-  granica katastarske parcele
-  oznaka katastarske parcele
-  građevinska linija GL1
-  granica urbanističke parcele
-  oznaka parcele saobraćajne površine
-  oznaka urbanističke parcele
-  površina urbanističke parcele
-  ivičnjak
-  kolsko-pješačke površine
-  pješačke površine
-  osovina saobraćajnice
-  zaštitni pojas dadalekovod





LEGENDA

- granica plana
- granica i broj katastarske parcele
- granica zone
- granica i broj urbanističke parcele
površina urbanističke parcele
- građevinska linija
- regulaciona linija
- kontejneri
- substandardne parcele sa postojećim objektima
- parcele sa posebnim režimom u zelenilo

Namjena

- Površine centralnih djelatnosti
- Površine mješovite namjene
- Površine stanovanja srednje gustine
- Površine stanovanja manje gustine

Površine za pejzažno uređenje

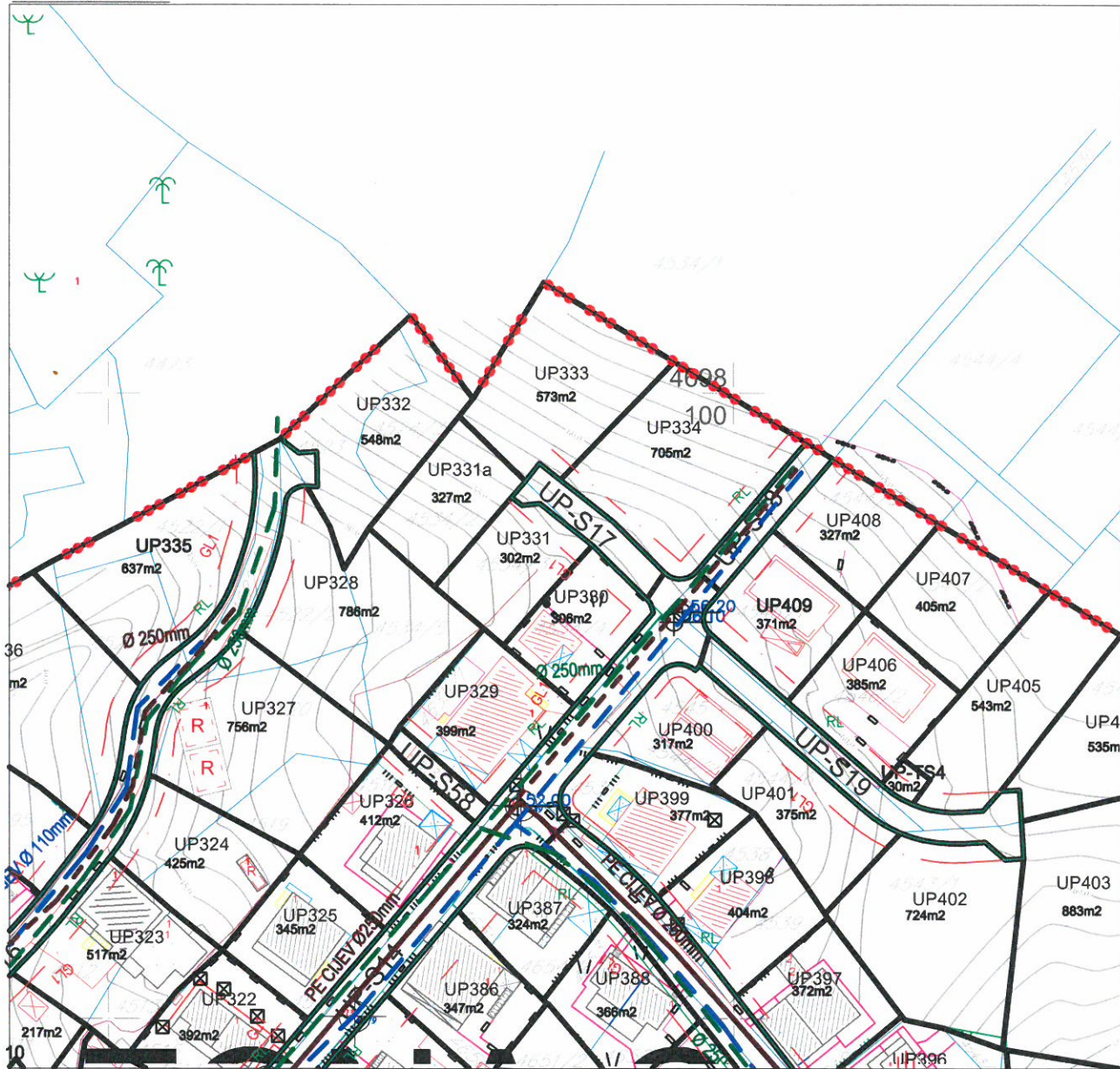
- Površine javne namjene
- Površine specijalne namjene
- Linearno zelenilo - drvodred

Površine infrastrukture













- Površine objekta hidrotehničke infrastrukture
- Površine objekta elektroenergetske infrastrukture
- Površine objekta komunalne infrastrukture
- Površine drumskog saobraćaja
- Površine površinskih voda-kanala
- Koridori postojećih dalekovoda

URBANISTIČKE PARCELE
koje se nalaze ispod
dalekovoda 35kV i 10kV





LEGENDA

	granica plana		Vodovod - postojeći		Planirani kanalizacioni vod
	granica i broj katastarske parcele		Planirani vodovod		Kanalizacioni vod-atmosf.
	granica zone		Regionalni vodovod		Planirani kanalizacioni vod-atmosf.
	granica i broj urbanističke parcele		Kanalizacioni vod		
	kontejneri				



Primljeno:	07-12-2015
Organizacija:	0902-351-1094/3
Vrijednost:	



d.o.o. **VODOVOD I KANALIZACIJA TIVAT**

II Dalmatinske 3A, 85320 Tivat, tel.: +382 32 671 788
 Fax: +382 32 671 790, e-mail: vik-tivat@t-com.me www.viktivat.me
 PIB: 02295407 PDV 91/31-00282-0 ŽIRO RAČ.: Atlas Mont: 505-1433-40
 CKB: 510-4063-73 Hipotekarna Banka: 520-62730-65 Prva Banka 535-10055-81

DEJAVNOŠĆU SA OGRANIČENOM ODGOVORNOSĆU

"VODOVOD I KANALIZACIJA"

OPŠTINA TIVAT

Broj 3535

**Sekretarijat za uređenje prostora
i zaštitu životne sredine**

Tivat, 03.12.2015.

Na osnovu PRELIMINARNIH URBANISTIČKO-TEHNIČKIH USLOVA broj 0902-351-1094/2 od 01.12.2015 god. za izradu tehničke dokumentacije za izgradnju objekta na **UP 331- kat.par.broj 4534/3 KO Tivat**, a na zahtjev **MARIĆ ALIDE** izdaju se:

TEHNIČKI USLOVI

1. Priključak za vodu izvesti sa postojećeg cjevovoda (mapa u prilogu).
2. Potrebno je postaviti centralni vodomjer u propisno izgrađenoj šahti na ivici parcele, kao i za svaki stambeni/poslovni prostor postaviti poseban vodomjer ili u šahti van objekta ili u zajedničkim prostorijama (shodno Odluci o javnom vodosnabdjevanju, Službeni list CG, Opštinski propisi broj 8 od 2014 god.).

PRILOG:-mapa sa pozicijom priključenja na vodovodnu mrežu



Tivat, 03.12.2015 god.

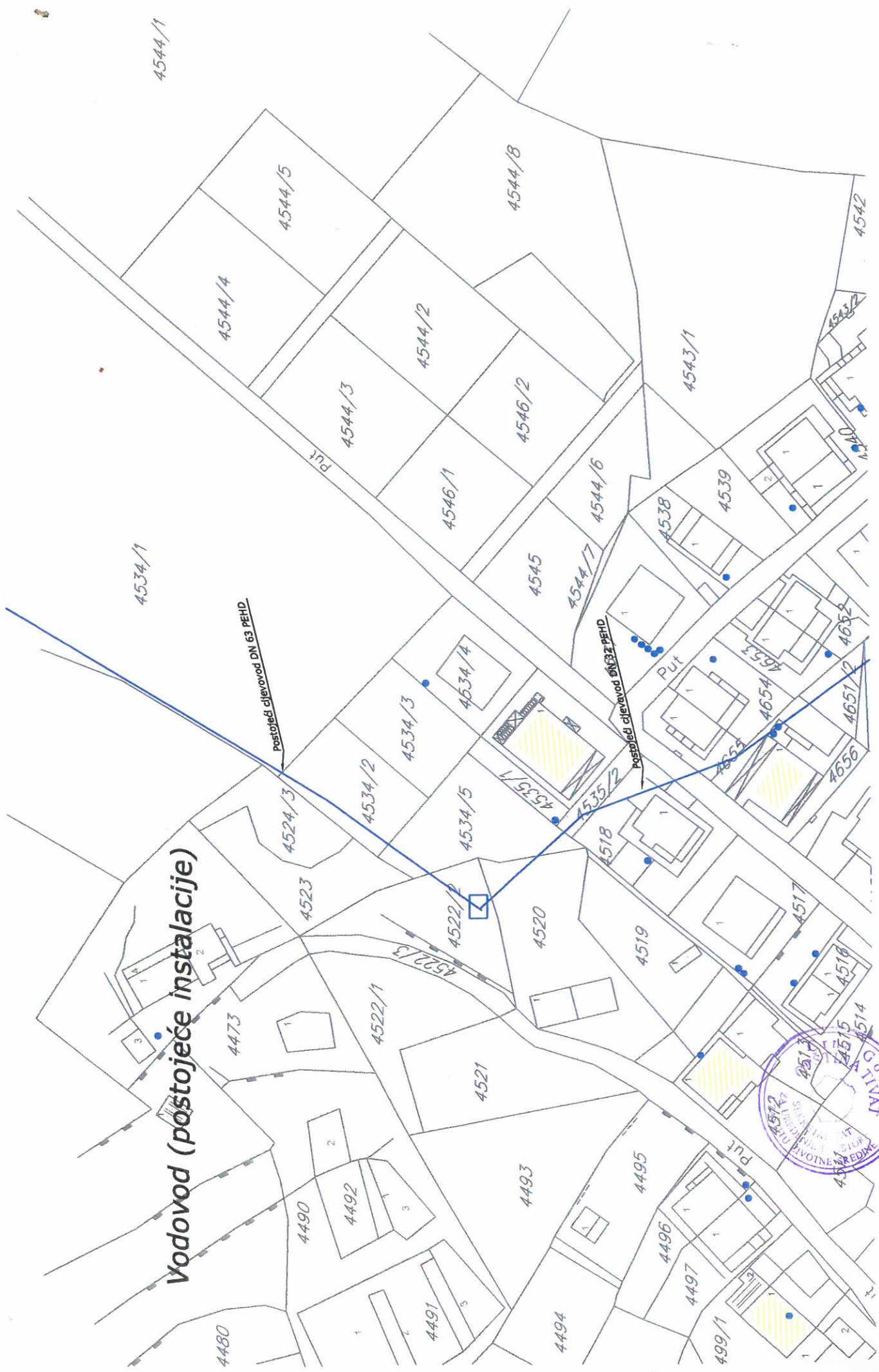
DOSTAVLJENO:

-Naslovu

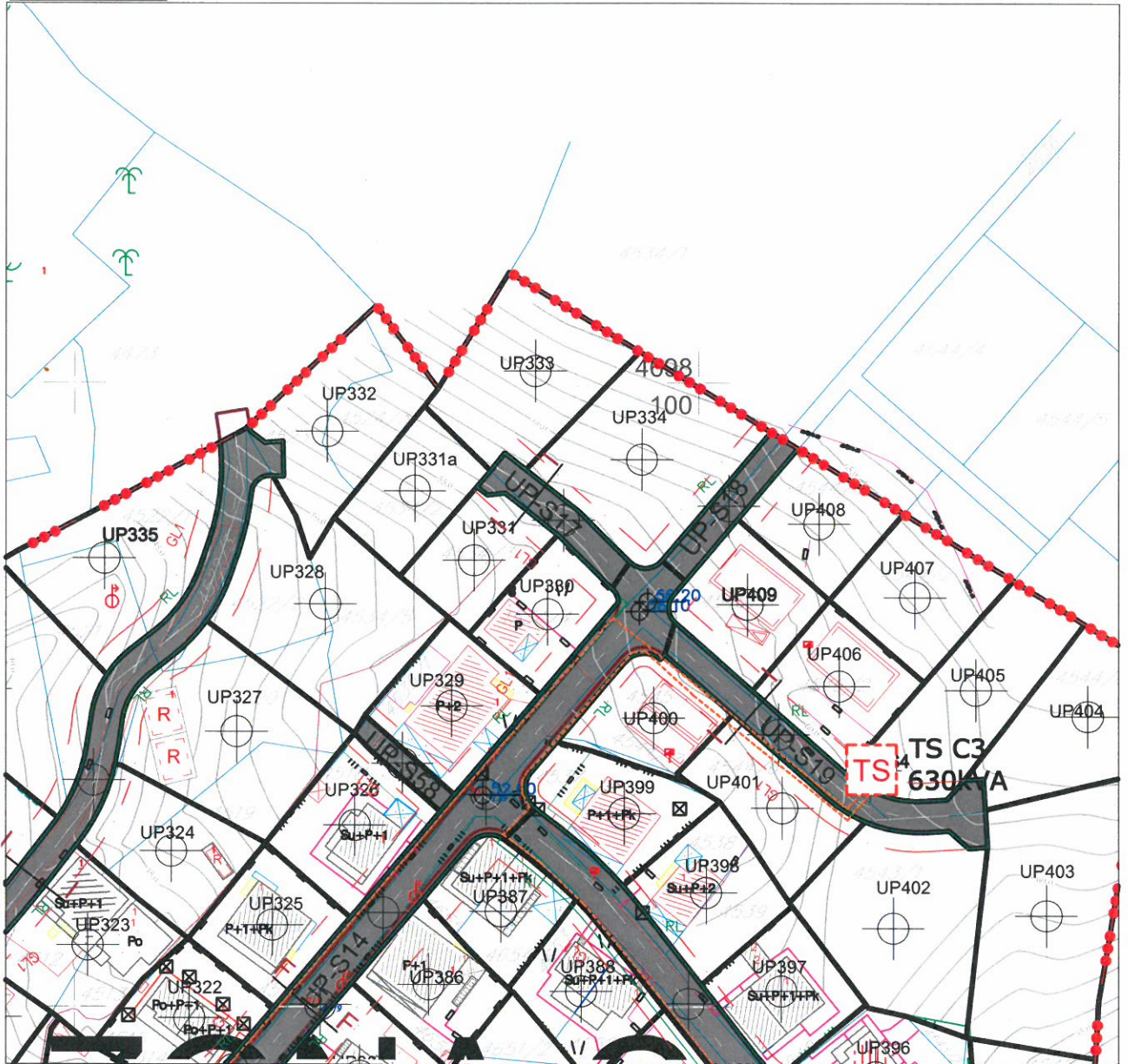
-Arhivi

DIREKTOR:
Čedomir Lukić, dipl.ing

Vodovod (postojeće instalacije)



OPŠTINA GOTA TIVNA
POSREDOVANJE U PROMETU NEKRETNIM PRAVNIM PREDMETIMA



LEGENDA

 granica plana

 TS 10/0.4kV postojeca

 TS 10/0.4kV plan


 Elektrovod 35kV postojeci

 Elektrovod 10kV postojeci

 Zaštitni koridor ispod postojecjeg dalekovoda 35kV od (7+7)m;

 Zaštitni koridor ispod postojecjeg dalekovoda 10kV od (5+5)m;

 Kablovski vod 35kV postojeci

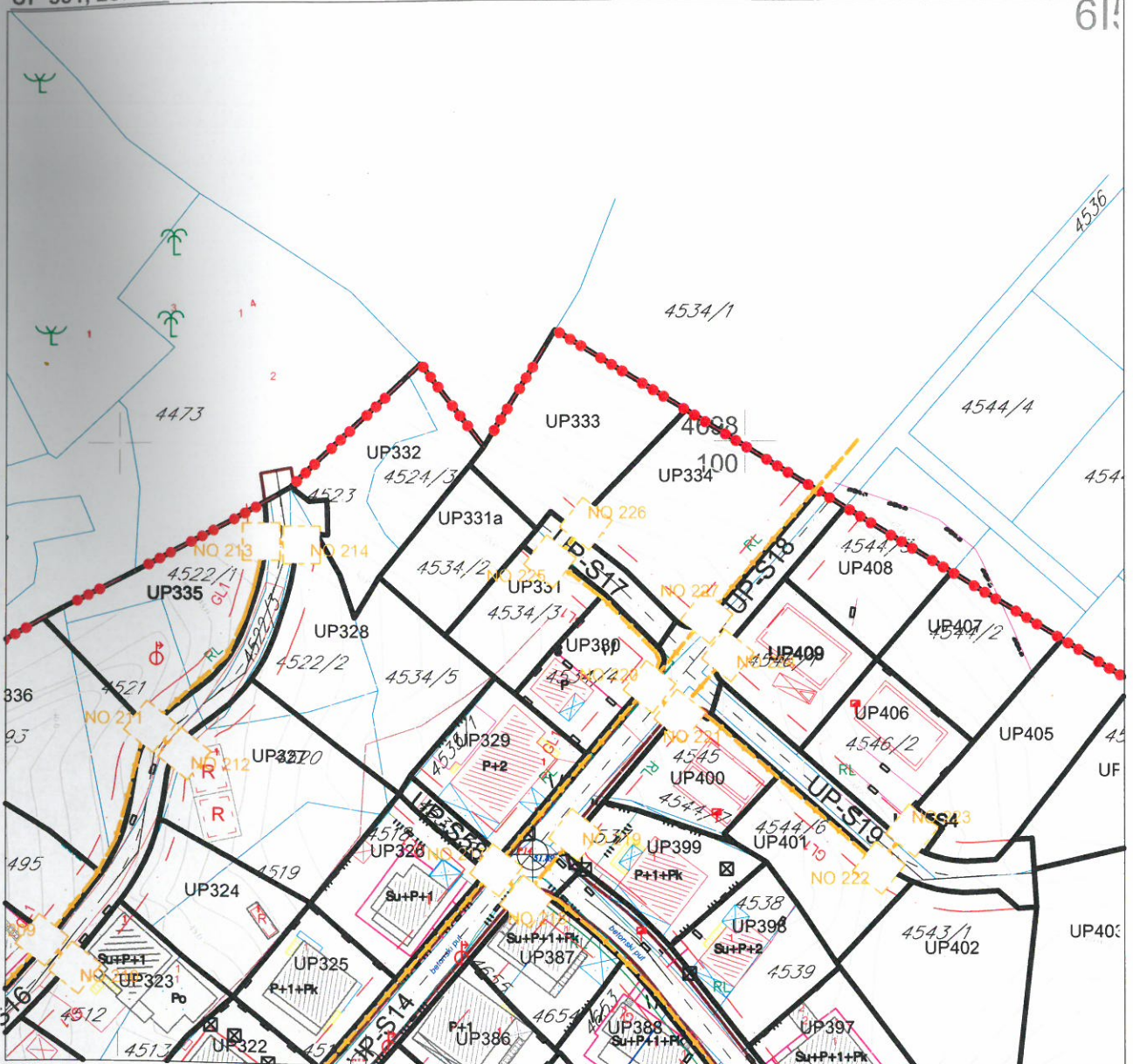
 Kablovski vod 35kV plan

 Kablovski vod 10kV plan










DETALJNI URBANISTIČKI PLAN ŽUPA-ČEŠLJAR
Telekomunikaciona -elektronska komunikaciona infrastruktura R 1:1000
 UP 331, zona C

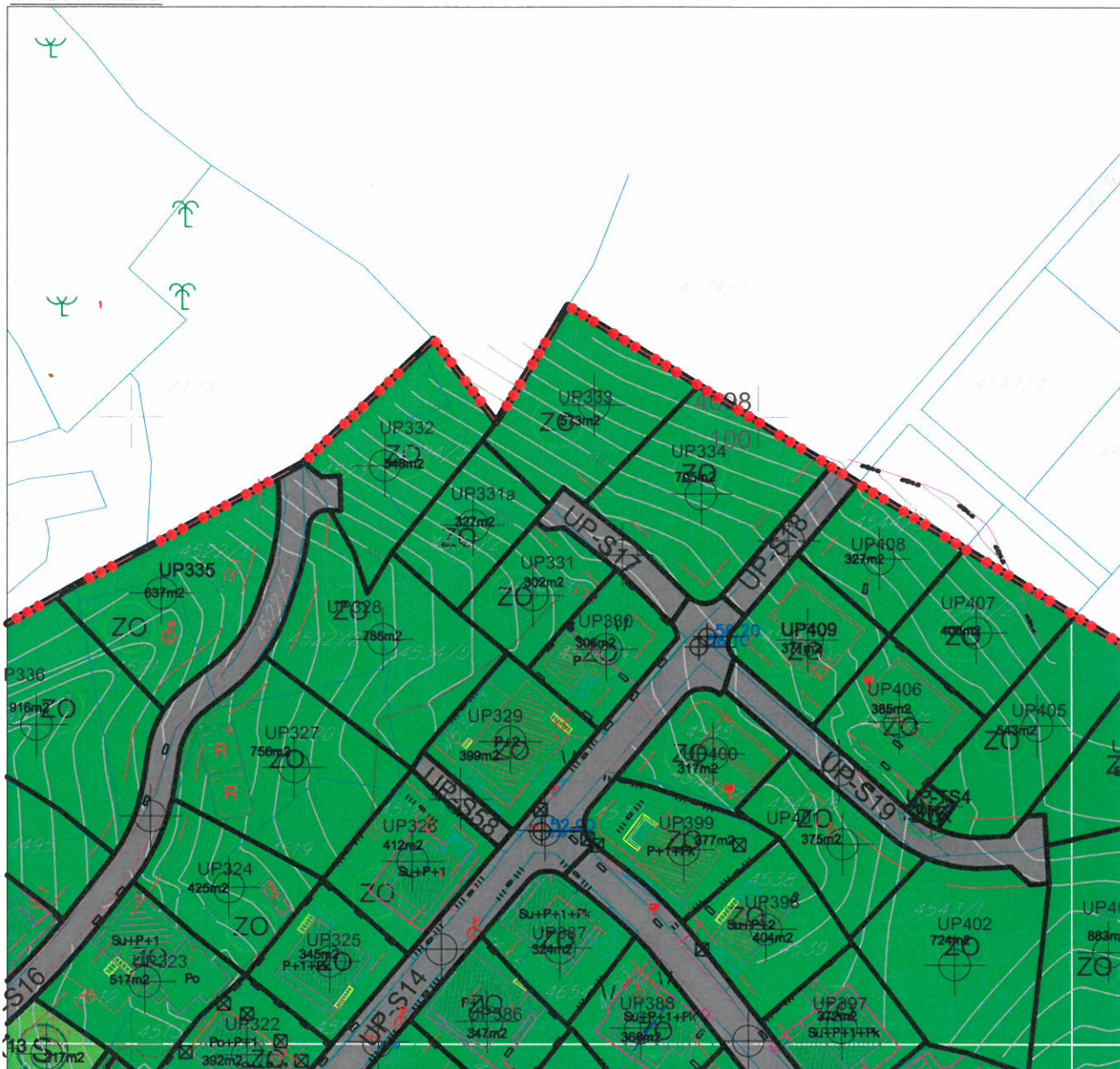
619



LEGENDA

-  granica plana
-  granica zone
-  granica i broj urbanističke parcele
-  koridor postojećeg dalekovoda
-  planirano telekomunikaciono okno
-  numeracija planiranog telekomunikacionog okna
-  planirana telekomunikaciona kanalizacija sa 4PVC cijevi prečnika 110mm





LEGENDA

- granica plana
- granica zone
- granica i broj urbanističke parcele
- površina urbanističke parcele
- građevinska linija
- regulaciona linija
- koridori postojećeg dalekovoda
- površine površinskih voda-kanala
- površine drumskog saobraćaja

objekti pejzažne arhitekture javne namjene-PUJ

- park-šuma
- park
- skver
- zelenilo uz saobraćajnice
- linearno zelenilo-drvojed

objekti pejzažne arhitekture specijalne namjene-PUS

- zaštitni pojas
- zelenilo infrastrukture

objekti pejzažne arhitekture ograničene namjene-PUO

- Zelenilo individualnih stambenih objekata(SMG)
- Zelenilo stambenih objekata i bliokova (SS)
- Zelenilo poslovnih objekata

