

CRNA GORA

Opština Tivat

Sekretarijat za uređenje prostora i
zaštitu životne sredine
Broj: 0902-351-1109/4
Tivat, 11.12.2015.god.

Na osnovu člana 62a Zakona o uređenju prostora i izgradnji objekata (»Sl.list CG« br. 51/08, 40/10, 34/11, 40/11, 47/11, 35/13, 39/13, 40/13 i 33/14) i člana 5 Odluke o donošenju Detaljnog urbanističkog plana „Mrčevac“ (»Sl.list CG« - Opštinski propis br. 20/13), na zahtjev **PROROČIĆ IVICE**, Sekretarijat za uređenje prostora i zaštitu životne sredine izdaje:

URBANISTIČKO – TEHNIČKE USLOVE

za izradu tehničke dokumentacije za urbanističku parcelu broj **UP 486** sa namjenom **stanovanje male gustine SMG**, koja je formirana od dijela kat.par.broj **149, 151 i 162 sve KO Mrčevac**, u zahvatu DUP-a „Mrčevac“

1.USLOVI U POGLEDU NAMJENE POVRŠINA

Planirana namjena predmetne urbanističke parcele je stanovanje male gustine (SMG)

- U zoni stanovanja male gustine, djelatnosti se mogu naći u prizemlju i mogu zauzeti maksimalno do 100% prizemne etaže. Ovi sadržaji služe svakodnevnom potrebama stanovnika i ne smeju ometati osnovnu namjenu stanovanja. To mogu biti prodavnice, zanatske radnje, ugostiteljski objekti, poslovne djelatnosti koje se mogu obavljati u stanovima, kao i prostori za smještaj turista i dr. poslovni sadržaji koji se mogu smjestiti u prizemljima stambenih objekata.
- U okviru postojećih stambenih objekata dozvoljena je **prenamjena prizemlja** iz stanovanja u poslovanje.
- U jednom stambenom objektu može biti organizovano **maksimalno 4 stambene jedinice**.
- Na parceli se mogu graditi **pomoćni objekti** koji su u funkciji korišćenja stambenog objekta (garaža, ostava sl), a čiji kapacitet ulazi u obračun ukupnih kapaciteta na parceli.

2.USLOVI PARCELACIJE, REGULACIJE, NIVELACIJE I MAKSIMALNI KAPACITETI

Elementi urbanističke regulacije su:

- **Urbanistička parcela** je osnovna i najmanja jedinica građevinskog zemljišta. Urbanističke parcele su formirane od jedne ili više katastarskih parcela ili njihovih djelova na način da zadovoljavaju uslove izgradnje propisane ovim planskim dokumentom. Pri formiranju urbanističkih parcela naročito su uzeti u obzir, postojeća katastarska parcelacija, posebno kada se radilo o već izgrađenim parcelama ali i kako bi sprovođenje plana bilo olakšano. Katastarske parcele na kojima se nalaze postojeći objekti u najvećem broju slučajeva zadržane su kao urbanističke parcele, osim u slučaju potrebe trasiranja novih saobraćajnica. U slučajevima malih i nepravilnih katastarskih parcela, parcele ili njihov dio, morao se pripojiti drugoj parceli kako bi ona mogla biti jedinstvena urbanistička, koja zadovoljava osnovne standarde.

UP 486 formirana je od dijela kat.par.broj 149, 151 i 162 sve KO Mrčevac i njena površina iznosi **442 m²**.

Prema Listu nepokretnosti br. 610 površina kat.parc.br.149 KO Mrčevac je 2099m², a površina kat.parc.br.151 KO Mrčevac je 262 m²

Veličina novoformiranih urbanističkih parcela prilagođena je planiranim namjenama. U tom smislu usvojene su i minimalne veličine parcela u zavisnosti od planirane namjene :

namjena	min veličina parcele
Stanovanje manjih gustina - SMG	300 m ²

Broj stambenih objekata na parceli

Na jednoj urbanističkoj parceli može se naći samo **jedan stambeni objekat**.



Izuzeci u pogledu broja objekata na parcelama sa namjenom stanovanje malih gustina:

• ukoliko se na urbanističkoj parceli nalazi 2 ili više postojećih stambenih objekata planom se ovi objekti zadržavaju. Na grafičkom prilogu Plan namjene površina oznakom „S” označene su sve navedene urbanističke parcele formirane od dvije substandardne kat.par. na kojima je dozvoljena izgradnja 2 stambena objekta.

▪ **Regulaciona linija** je linija koja dijeli javnu površinu od površina namjenjenih za druge namjene. Rastojanje između dvije regulacione linije definiše profil saobraćajno infrastrukturnog koridora. Regulaciona linija je definisana je koordinatama tačaka koje se čitaju u grafičkom izvodu ovih UTU-a na listu: „Plan parcelacije“.

Ukoliko, na postojećim granicama parcela dođe do neslaganja između zvaničnog katastra i plana, mjerodavan je postojeći katastar.

Napomena: Do podnošenja zahtjeva za izdavanje građevinske dozvole, investitor je dužan formirati UP prema datim uslovima parcelacije i riješiti imovinsko pravne odnose na cijeloj UP.

▪ **Građevinska linija** je linija na zemlji (GL 1) i predstavlja liniju do koje se može graditi i definisana je koordinatama tačaka koje se čitaju u grafičkom izvodu ovih UTU-a na listu: *Plan regulacije i nivelacije*.

Planom je data i **privremena građevinska linija na zemlji (GL1pr žute boje)** koja je definisana zaštitnim koridorm postojećeg dalekovoda u širini od ~ 17m. Ona predstavlja liniju do koje se mogu graditi objekti do trenutka izmeštanja dalekovoda. Nakon izmeštanja objekti se mogu graditi do definisane građevinske linije GL1.

▪ **Vertikalni gabarit**, ovim planskim dokumentom, određen je kroz dva parametra.

Prvi parametar definiše spratnost objekta - kao broj nadzemnih etaža, a drugi parametar predstavlja maksimalno dozvoljenu visinu objekta koja se izražava u metrima i znači distancu od najniže kote okolnog konačno uređenog i nivelisanog terena ili trotoara uz objekat do kote sljemena ili vijenca ravnog krova.

Prema položaju u objektu etaže mogu biti podzemne i to su podrum i suteran, i nadzemne tj. prizemlje, sprat(ovi) i potkrovlje.

Oznake etaža su: Po (podrum), Su (suteran) P (prizemlje), 1 do N (spratovi), Pk (potkrovlje).

Najveća visina etaže za obračun visine građevine, mjerena između gornjih kota međuetaznih konstrukcija iznosi:

▣ za garaže i tehničke prostorije do **3,0 m**;

▣ za stambene etaže do **3,5 m**;

▣ za poslovne etaže do **4,5 m**;

▣ izuzetno za osiguranje prolaza za pristup interventnih i dostavnih vozila, najveća visina prizemne etaže na mjestu prolaza iznosi **4,5 m**.

Maksimalno dozvoljeni kapacitet objekta definisan je površinom pod objektom i bruto građevinskom površinom objekta.

▪ **Površinu pod objektom** čini zbir površina prizemlja svih objekata na urbanističkoj parceli.

▪ **Bruto građevinsku površinu** parcele čini zbir bruto površina svih izgrađenih etaža (podzemnih i nadzemnih) svih objekata na parceli. Površina obuhvaćena erkerima, lođama i balkonima dio je bruto razvijene građevinske površine definisane planskim parametrima za tretiranu parcelu. U proračun bruto građevinske površine sve etaže uračunavaju se sa 100% (uključujući i suterenske, podrumne i potkrovnne etaže).

U bruto građevinsku površinu ne uračunavaju se djelovi podzemnih etaža koji služe za obezbeđenje kapaciteta mirujućeg saobraćaja, servisni prostori neophodni za funkcionisanje podzemne garaže i tehnički sistemi objekta.

Bazen u dvorištu stambenog objekta ne računa se u BGP parcele, u skladu sa Odlukom o pomoćnim objektima.

Napomena: Za sve parcele veće od 500m² maksimalna BGP objekta je 500m².

▪ **Indeks zauzetosti** zemljišta je parametar koji pokazuje zauzetost građevinskog zemljišta na nivou urbanističke parcele.

▪ **Indeks izgrađenosti** zemljišta je parametar koji pokazuje intenzitet izgrađenosti, odnosno iskorišćenosti građevinskog zemljišta na nivou urbanističke parcele i bloka.



DETALJNI URBANISTIČKI PLAN „MRČEVAC“
URBANISTIČKO TEHNIČKI USLOVI

- Urbanistički parametri (maksimalni kapaciteti izgradnje) za parcelu **486**:

Urbanistička parcela	UP 486
Površina urbanističke parcele (m ²)	442
Površina pod objektom(m ²)	177
Planirana spratnost objekta	P+2+Pk
bruto građevinska površina(m ²)	442
bruto građevinska površina za stanovanje (m ²)	310
bruto građevinska površina djelatnosti (m ²)	133
indeks zauzetosti	0,40
indeks izgrađenosti	1,00
Status objekta i moguće intervencije	planirani

- Navedeni urbanistički parametri predstavljaju maksimalne parametre za objekte stanovanja malih gustina. Dozvoljene površine objekta, za svaku pojedinačnu parcelu, su date u tabelama u poglavlju „**Analitički podaci plana**“, koji predstavljaju maksimalne parametre izgradnje za konkretnu lokaciju. Objekat može biti i manjeg kapaciteta od datog, ili se može realizovati fazno do maksimalnih parametara ali ne smije premašiti nijedan od zadatih parametara.

3.SMJERNICE ZA IZGRADNJU OBJEKATA

- objekti mogu biti: slobodnostojeći objekti na parceli i dvojni objekti (dvojni objekti se mogu graditi ukoliko se investitori - vlasnici susjednih UP, pismeno dogovore na način da je granica parcela ujedno i linija razgraničenja objekata).
- dozvoljena je izgradnja podrumskih etaža koje ne smiju nadvisiti kotu terena, trotoara više od **1m**.
- ukoliko je konfiguracija terena strma, dozvoljena je izgradnja suterenske etaže, sa tri strane ukopane u teren.
- podrumске i suterenske etaže ulaze u obračun BGP, osim ako se koriste za garažiranje.
- minimalno rastojanje objekta od bočnih granica parcele je **2,5m**.
- minimalno rastojanje objekta od bočnog susjeda je **5m**, pri čemu je na bočnim fasadama objekta dozvoljeno otvaranje prozora samo pomoćnih prostorija
- otvaranje prozora stambenih prostorija na bočnim fasadama objekta dozvoljeno je ukoliko je rastojanje od bočnog susjeda veće od **7m**
- kota poda prizemlja može biti za stambene prostore od **0 do 1,0m**, a za komercijalne sadržaje maks. **0,2 m** od kote konačno uređenog i nivelisanog terena oko objekta
- visina nadzitka potkrovnne etaže je najviše **1.20 m** računajući od kote poda potkrovnne etaže do tačke preloma krovne kosine.
- dozvoljeno je planirati konzolne ispuste-erkere i balkone maksimalne dubine **1,0 m**.Fasadna površina erкера ne smije prelaziti **35%** površine fasade na kojoj su planirani.Površina obuhvaćena erkerima,lođama i balkonom dio je BGP definisane planskim parametrima za tretiranu parcelu.Erkeri, balkoni i drugi ispusti ne smiju prelaziti definisane građevinske linije.
- maksimalna visina objekata je **14m** za objekte **P+2+Pk** i **Su+P+1+Pk**, i to računajući od najniže kote konačno uređenog i nivelisanog terena oko objekta do sljemena krova
- ukoliko se u potkrovnom prostoru dobije odgovarajuća visina može se organizovati galerijski prostor ali samo u funkciji donje etaže a nikako kao nezavisna stambena površina.

Pomoćni i ekonomski objekti

- Dozvoljava se izgradnja novog pomoćnog objekta na parceli samo u slučaju kada zbir postojećih i novih pomoćnih objekata ne prelazi 40% maksimalne dozvoljene zauzetosti parcele.
- Spratnost pomoćnih objekata je maksimalno **P**
- Nije dozvoljeno nadziđivanje pomoćnih objekata
- Nije dozvoljena prenamjena pomoćnih objekata u stanovanje, ali je moguća prenamjena u poslovni prostor, ako njegov položaj na lokaciji, površina, visina i sl. zadovoljavaju uslove za obavljanje određene poslovne djelatnosti (trgovina, ugostiteljstvo, agencija,...)



- Pomoćnim objektima smatraju se garaže, spremišta i sl. ali i ekonomski objekti kao što su šupe, ljetnje kuhinje, spremišta poljoprivrednih proizvoda i sl.
- Udaljenje pomoćnog objekta od ivice parcele ne smije biti manje od **2.5 m**, osim ako nema pismenu saglasnost susjeda. Saglasnost ima trajni karakter bez obzira na eventualnu promjenu vlasnika.
- Pozicija pomoćnih objekata u odnosu na pristupnu saobraćajnicu definisana je građevinskom linijom;
- Pomoćni objekti se mogu formirati kao dvojni na susjednim urbanističkim parcelama.
- Moguće je graditi pomoćne objekte kao horizontalne dogradnje gabarita osnovnog objekta, pritom poštujući uslove za dogradnju postojećih objekata, kao i opšte uslove stambene izgradnje.
- Odobrenje za izgradnju garaža i svih pomoćnih objekata na parceli izdaje Sekretarijat za uređenje prostora i zaštitu životne sredine, a u skladu s odredbama plana i uvidom na licu mjesta.

4. USLOVI ZA OBLIKOVANJE I MATERIJALIZACIJU OBJEKATA

- oblikovanje i arhitekturu objekta prilagoditi tradicionalnim primorskim formama uz upotrebu lokalnih materijala.
- poželjna je upotreba kamena kao fasadnog materijala ili fasada može biti i malterisana u bijeloj, svijetlo sivoj ili drugoj boji pastelnog tonaliteta.
- krov je kos, nagiba **20° do 30°**. Krovovi mogu biti dvovodni, četvorovodni ili složeni. Nije dozvoljena izgradnja mansardnih krovova u vidu tzv. "kapa" sa preputima. Dozvoljavaju se krovni prozori, vidjenice. Krovni pokrivač je kanalica ili mediteran crijep.
- Proporciju i veličinu otvora (prozora i vrata) dimenzionisati u skladu sa klimatskim uslovima i tradicijom. Na prozorima predvidjeti škure (nisu dozvoljene roletne)
- spoljašnja stolarija treba da bude bojena zeleno ili bijelo
- ograde na balkonima treba da budu od kovanog gvožđa ili puna zidana (ne preporučuju se balusteri)
- nije dozvoljena upotreba prefabrikovanih betonskih ornamenata na fasadama.

5. USLOVI ZA PARKIRANJE, GARAŽIRANJE I UREĐENJE PARCELE

Sastavni dio projektne dokumentacije je uređenje terena koje sadrži saobraćajno, hortikulturno i parterno uređenje terena. Kolski pristup na UP 486 planom je predviđen sa saobraćajnice **S-16**.

Parkiranje

- postojeći objekti koji pri izgradnji nijesu obezbjedili neophodan broj parking mjesta prema ostvarenim kapacitetima potrebno je da u okviru svoje parcele, prema raspoloživim prostornim mogućnostima na slobodnoj površini ili u okviru objekta podzemne ili prizemne etaže, organizuju parking prostor.

- Potreban broj parking mjesta treba obezbjediti u okviru parcele, na otvorenom, u garaži u sklopu ili van objekta.
- Kod objekata nanagnutom terenu, garaže se mogu graditi u sklopu uređenja dvorišta, u denivelaciji ispred objekta.

- Broj mjesta za parkiranje vozila se određuje po principu:

stanovanje	1PM na 1 stan
trgovine	1 PM na 60 m ² BGP
usluge	1 PM na 60 m ² BGP
ugostiteljski objekti	1 PM na sto sa 4 stolice

Ograđivanje urbanističke parcele

Parcele objekata individualnog stanovanja se mogu ograđivati prema sledećim uslovima:

- parcele se ograđuju zidanom ogradom do visine od **1.0 m** (računajući od kote trotoara) odnosno transparentnom ili živom ogradom do visine od **1.80 m** sa cokolom od kamena ili betona visine **0.6m**
- preporuka je da se parcele, naročito van regulacije, ograđuju živom ogradom.
- zidane i druge vrste ograda postavljaju se na regulacionu liniju prema protokolu regulacije, i to tako da ograda, stubovi ograde i kapije budu na parceli koja se ograđuje. Vrata i kapije na uličnoj ogradbi ne mogu se otvarati izvan regulacione linije.



Zelenilo stambenih objekata i blokova

Zelenilo u okviru stambenih objekata podrazumjeva uređenje slobodnih površina oko objekta u zavisnosti od orijentacije kuće i njenog položaja na parceli.

Smjernice za ozelenjavanje:

- kompoziciju vrta stilski uskladiti sa arhitekturom objekta;
- pri odabiru zasada voditi računa o uslovima sredine, dimenzijama, boji, oblicima;
- za izradu staza i stepenica koristiti lokalne vrste kamena;
- predvrt urediti reprezentativno u okviru njega razmotriti rješenje formiranja parkinga;
- razdvajanje parcela i izolaciju od saobraćajne buke riješiti podizanjem zasada žive ograde;
- za zasjenu koristiti pergolu sa dekorativnim puzavicama.

6.PRIRODNE KARAKTERISTIKE

• Topografija

Teritoriju plana čini jugozapadna padina Vrmca i uvala potoka Pudravica. Po konfiguraciji, teren je značajno pokrenut sa velikim razlikama u nadmorskoj visini pojedinih dijelova, od 70 do 80 mnv na krajnjem sjeveru plana do 7-8 mnv u južnom dijelu uz magistralu i uvalu potoka

• Klimatske karakteristike

Područje Mrčevca kao i cjela teritorija opštine Tivat ima izrazito sredozemnu klimu.

Temperatura vazduha: Maksimalna temperatura vazduha u julu i avgustu je oko 30°C, a u januaru i februaru 12 - 13°C. Minimalna temperatura vazduha u zimskim mjesecima je oko 2°C, a u ljetnjim mjesecima oko 17°C. Apsolutni maksimum javlja se u mjesecu avgustu 39,5°C, a minimum se javlja u februaru -8,2°C.

Padavine: Crnogorsko primorje odlikuje se maksimumom padavina tokom zimskog i minimumom tokom ljetnjeg perioda godine. U ukupnoj godišnjoj količini padavina najveći doprinos imaju mjeseci oktobar, novembar i decembar sa oko 30-40%, a najmanji juni, juli i avgust sa svega oko 10%. Srednja godišnja količina padavina za Tivat iznosi 1429,2 l/m².

Relativna vlažnost vazduha: Vlažnost vazduha pokazuje veoma stabilan hod tokom godine. Maksimum srednjih mjesečnih vrijednosti javlja se tokom prelaznih mjeseci (april-maj-juni i septembar-oktobar), a minimum uglavnom tokom ljetnjeg perioda, u nekim slučajevima i tokom januara-februara. Vrijednosti srednje godišnje relativne vlažnosti vazduha za Tivat iznose 70,5 % (min 62 % u julu, max 75,6 % u oktobru).

Oblačnost i osunčanost: Povećane vrijednosti oblačnosti su karakteristika zimskog dijela godine, nasuprot ljetnjem periodu kada su ove vrijednosti male. Na Primorju je tokom godine 42% neba pokriveno oblacima. Oblačnost u ljetnjem periodu je manja u odnosu na prosječnu godišnju za oko 40 %. Srednja godišnja oblačnost iznosi za Tivat 3,84. Prosječno godišnje Primorje ima oko 2455 časova osunčavanja, od kojih 931 čas u ljetnjim mjesecima (jun, jul i avgust). Tokom januara Primorje ima svega oko 125 časova, što predstavlja 5% godišnje vrijednosti. Dnevno, tokom čitave godine Primorje ima u prosjeku oko 7 časova sijanja sunca, sa dnevnim oscilacijama od +/- 3,5 časova.

Vjetar: Dominantni vjetrovi za Primorje u cjelini su iz pravca sjeveroistoka i jugozapada, dok se na pojedinim stanicama zapažaju određene specifičnosti. Za Tivat su to: jugoistok (8,74 %), zapad-jugozapad (7,9 %), istok-jugoistok i jug (po 6,4 %). Topografski položaj Tivta prirodno je zaštićen od vjetrova, što rezultira velikim učešćem tišine - čak 49.5%. Ekstremni godišnji udari vjetra na Primorju imaju prosječnu brzinu od 33 m/s (120 km/h).

• Inženjersko-geološke karakteristike

Prema Geotehničko seizmičkoj karti podobnosti terena za urbanizaciju iz PUP-a Tivat veći dio teritorije plana pripada II i III kategoriji terena. Mali srednji dio pripada I kategoriji dok jedan dio na sjeveroistoku plana je svrstan u IV kategoriju terena sa znatnim ograničenjem za urbanizaciju.


• Hidrološke karakteristike

Šire okruženje plana bogato je izvoristima, različitog kapaciteta i kvaliteta vode koji u vidu potoka prolaze teritorijom plana.

• Zelenilo

Jugozapadna orijentacija područja u odnosu na Vrmac čini da je ono zaštićeno od dominantnih zimskih vjetrova, dobro osunčano i izloženo padavinama, tako da predstavlja lokaciju koja odgovara raznovrsnoj vegetaciji.

Pejzažno uređenje: Cijelo područje Tivta odlikuje se bogatstvom zelenila. Zahvata dvije klimatogene zajednice: "Orno - Quercetum ilicis" i "Carpinetum orientalis lauretozum". Na mjestu nekadašnjih šuma crnike, razvila se gusta i neprohodna sikača, tj. makija. Po florističkom sastavu odgovara zajednici Orno - Quercetum ilicis. Makija dominira južnom obalnom zonom i područjem Krčola. Čine je



zimzelene biljke tvrdog lišća kao što su: *Myrtus communis*, *Arbutus unedo*, *Juniperus phoenicea*, *Pistacia lentiscus*, *Quercus ilex*, *Erica arborea* itd. Druga zajednica hrasta medunca i graba sa lovorom izražena je na padinama Vrmca. U razdoblju do drugog svjetskog rata u užem gradskom području Tivta razvijaju se značajne parkovne površine sa primjerno uređenim vrtovima, a na rubu grada i podalje od grada preovlađuje poljoprivredna djelatnost u kojoj bitnu ulogu ima maslinarstvo i vinogradarstvo. Zapuštene maslinjake i vinograde, a dobrim dijelom i ostale obradive površine postupno naseljavaju florni elementi autohtonih šumskih zajednica i vegetacija, te borovi i čempresi. U zoni zahvata DUP-a Mrčevac dominira vegetacija okućnica u vidu sezonskog cvijeća sa maslinama, smokvom, agrumima, vinovom lozom, kao i dekorativnim žbunjem-pitospor, oleander itd. Na sjeveroistočnoj i jugoistočnoj strani plana vegetacija prelazi u manje šumske formacije. Od drvenastih vrsta dominiraju *Pinus halepensis*, *Pinus nigra*, *Olea europea*, *Fraxinus oxycarpa* i rjeđe *Quercus pubescens*. Ovi zeleni koridori na padinama Vrmca imaju značajnu funkciju za poboljšanje mikroklimatskih uslova (prevjetranje grada), za povezivanje gradskog zelenila i prirodnog pejzaža, te za morfološko strukturiranje urbanizovnog prostora.

7. USLOVI ZA PROJEKTOVANJE INSTALACIJA

Vodovodne i kanalizacione, elektro i tk instalacije u objektu i izvan njega projektovati u skladu sa važećim propisima i standardima, a priključenje objekta na naseljske infrastrukturne sisteme izvesti u saradnji sa nadležnim javnim preduzećima. U prilogu ovih uslova daju se izvodi iz DUP-a Mrčevac: Plan hidrotehničke infrastrukture, Plan elektro infrastrukture i Plan telekomunikacione infrastrukture

Sastavni dio ovih urbanističko-tehničkih uslova su:

- Opšti saobraćajno tehnički uslovi** broj 1006-152 od 30.05.2013.godine izdati od strane Sekretarijata za komunalno stambene poslove i saobraćaj.
- Tehnički uslovi** za projektovanje vodovoda i kanalizacije u okviru glavnog projekta br.3527, izdati od DOO «Vodovod i Kanalizacije» Tivat 09.12.2015.godine.
- Vodni uslovi** za odvođenje otpadnih voda za stambene i poslovne objekte broj 0819-1526/1 od 08.08.2011.god. izdati od Sekretarijata za finansije i ekonomski razvoj.
- Akt EPCG FC** Distribucija broj 40-00-17865 od 24.11.2011.god.
- Tehnički uslovi i preporuke za izradu priključaka i priključenja el. instalacija broj 40-23-01-2065 od 03.10.2011.godine izdati od strane Elektrodistribucije Tivat.
- **Uslove** za izgradnju pretplatničkih komunikacionih kablova, kablova za kablovsku distribuciju i zajedničkog antenskog sistema objekata propisuju Zakon o elektronskim komunikacijama („Sl.list CG“ br. 40/13) odnosno **Pravilnik o tehničkim i drugim uslovima za projektovanje, izgradnju i korišćenje elektronske komunikacione mreže, elektronske i komunikacione infrastrukture i povezane opreme u objektima** („Sl.list CG“ br. 41/15) izdatog od strane Agencije za elektronske komunikacije i poštansku djelatnost.

8. USLOVI STABILNOSTI TERENA I KONSTRUKCIJE OBJEKATA

Prilikom izgradnje novih objekata i dogradnje postojećih u cilju obezbjeđenja stabilnosti terena, investitor je dužan da izvrši odgovarajuće saniranje terena, ako se za to pojavi potreba.

Prije izrade tehničke dokumentacije preporuka investitoru je da izradi Projekat geoloških istraživanja tla za predmetnu lokaciju i elaborat o rezultatima izvršenih geoloških istraživanja i na iste pribaviti saglasnost nadležnog ministarstva.

Projekat konstrukcije prilagoditi arhitektonskom rješenju uz pridržavanje važećih propisa i pravilnika: Pravilnik o opterećenju zgrada PBAB 87 („Sl. List SFRJ“, br. 11/87) i Pravilnik o tehničkim normativima za izgradnju objekata visokogradnje u seizmičkim područjima (I. List SFRJ“, br. 31/81, 49/82, 21/88 i 52/90).

Proračune raditi za **IX** (deveti) stepen seizmičkog inteziteta po MCS skali.

Za potrebe proračuna koristiti podatke Hidrometeorološkog zavoda o klimatskim i hidrološkim karakteristikama u zoni predmetne lokacije.

Izbor fundiranja novih objekata prilagoditi zahtjevima sigurnosti, ekonomičnosti i funkcionalnosti objekata. Posebnu pažnju obratiti na propisivanje mjera antikorozivne zaštite konstrukcije, bilo da je riječ o agresivnom djelovanju atmosfere ili podzemne vode.

Konstrukciju novih objekata oblikovati na savremen način sa krutim tavanicama, bez miješanja sistema nošenja po spratovima, sa jednostavnim osnovama i sa jasnom seizmičkom koncepcijom.



9. USLOVI U POGLEDU MJERA ZAŠTITE

Smjernice za zaštitu životne sredine

Projektom treba predvidjeti mjere zaštite životne sredine i shodno *Zakonu o procjeni uticaja na životnu sredinu* („Sl. list RCG“ br. 80/05) sprovesti postupak procjene uticaja na životnu sredinu.

Koncepcija optimalnog korišćenja prostora, koja treba da je rezultat svakog detaljnog plana, u osnovi predstavlja akt zaštite životne sredine. Principijelni stav je da se životna sredina štiti koristeći je na adekvatan način i pod odgovarajućim uslovima.

Prostorno rešenje DUP-a rađeno je na osnovu principa očuvanja životne sredine. Za osnovne zahteve sa ovog stanovišta uzeti su: racionalno korišćenje građevinskog područja; iskorišćenost svih prirodnih pogodnosti za razvoj, a ne samo rast naselja; postizanje optimalnog odnosa izgrađenog i slobodnog prostora; racionalno korišćenje vode i uspostavljanje i zaštita tradicionalnog načina sakupljanja vode u "bistjerni" (ukopanim ili zidanim); lišavanje zagađenja vode, zemljišta i vazduha i uvođenje adekvatne infrastrukture; opremanje naselja adekvatnim brojem kontejnera i kućnih posuda za sakupljanje otpada, koje će se redovno prazniti na definisanu sanitarnu deponiju; odlaganje zemljišta i šuta na odlagalište prema Lokalnom planu upravljanja otpadom; postizanje potrebne količine zelenila za optimalnu zaštitu vazduha; zaštita frekventnih koridora saobraćaja; rad na sprovođenju mjera zaštite od avionske buke; precizno definisanje nadležnost i vlasništvo za određene prostore.

Smjernice za sprječavanje i zaštitu od prirodnih i tehničko-tehnoloških nesreća

*U cilju zaštite od elementarnih nepogoda postupiti u skladu sa *Zakonom o zaštiti i spašavanju* ("Sl. list CG br. 13/2007) i *Pravilnikom o mjerama zaštite od elementarnih nepogoda* ("Sl. list R CG br. 8/1993). Mjere zaštite od elementarnih nepogoda obuhvataju preventivne mjere kojima se sprječava ili ublažava dejstvo elementarnih nepogoda.

Naročito su izražene štete od zemljotresa, požara, poplava, klizišta i jakih vjetrova.

*Uslovi i mjere zaštite od zemljotresa

U cilju zaštite od zemljotresa, postupiti u skladu sa odredbama *Pravilnika o tehničkim normativima za izgradnju objekata u seizmičkim područjima* (Službeni list SFRJ br. 52/90). Sve proračune seizmičke stabilnosti zasnivati na nalazima i preporukama inženjersko-geoloških istraživanja sa seizmičkom mikrojeonizacijom terena za PPO / GUP TIVAT.

- Preporuke za projektovanje objekata aseizmičnih konstrukcija su: pravilan izbor konstruktivnih sistema i materijala; pravilna geometrijska forma gabarita objekta u osnovi, koja je simetrična u odnosu na glavne ose objekta; prethodna statička i seizmičkih analiza, sa ciljem obezbjeđivanja dokaza o mogućnosti pristupanja rekonstrukciji; izbor i kvalitet materijala i način izvođenja objekta; korišćenje armirano-betonskih i čeličnih konstrukcija koje posjeduju visoku seizmičku otpornost; primjena zidanja, ojačanog horizontalnim i vertikalnim serklažima i armirane konstrukcije različitog tipa; primjena zidanja samo sa horizontalnim i vertikalnim serklažima za objekte manjeg značaja i manje visine (do 2 sprata visine); projektovanje konstrukcija koje sprečavaju klizanja u kontaktu sa tlom i pojavu neravnomjernih slijeganja; homogena raspodjela opterećenja koje se prenosi preko temeljne konstrukcije na tlo po cijeloj kontaktnoj površini; obezbjeđivanje dovoljne krutosti temeljne konstrukcije, a posebno na spojevima temeljnih greda sa stubovima konstrukcije.

*Uslovi i mjere zaštite od požara

Projektom predvidjeti mjere zaštite od požara shodno *Zakonu o zaštiti i spašavanju* (Sl. list CG br. 13/07 i 05/08) i pratećim propisima, širenje požarnih oluja na izgrađenim dijelovima sprječava se zaštitnim koridorima zelenila. Preventivna mjera zaštite od požara je postavljanje objekata na što većem međusobnom rastojanju kako bi se sprečilo prenošenje požara. Takođe, obavezno je planirati i obezbediti prilaz vatrogasnih vozila objektu. Izgrađeni dijelovi razmatranog prostora moraju biti opremljeni funkcionalnom hidrantskom mrežom koja će omogućiti efikasnu zaštitu, odnosno gašenje nastalih požara.

Projektom predvidjeti mjere zaštite na radu shodno članu 7 *Zakona o zaštiti na radu* („Sl. list CG“ br. 79/04), a za potrebe izgradnje objekta izraditi Elaborat o uređenju gradilišta, shodno članu 8. istog zakona.

Prilikom projektovanja i izgradnje garaže pridržavati se *Pravilnika o tehničkim zahtjevima za zaštitu garaža za putničke automobile od požara i eksplozija* ("Sl. list Srbije i Crne Gore", br. 31/05).

10. SMJERNICE ZA POVEĆANJE ENERGETSKE EFIKASNOSTI I KORIŠĆENJE OBNOVLJIVIH IZVORA ENERGIJE

U procesu uspostavljanja održive potrošnje energije prioritet treba dati racionalnom planiranju potrošnje i implementaciji mjera energetske efikasnosti u sve segmente energetske sistema.

Održiva gradnja je svakako jedan od značajnijih segmenata održivog razvoja koji uključuje:

- Upotrebu građevinskih materijala koji nisu štetni po životnu sredinu;
- Energetsku efikasnost zgrada;



- Upravljanje otpadom nastalim prilikom izgradnje ili rušenja objekata.
- Energetski i ekološki održivo graditeljstvo teži:
- Smanjenju gubitaka toplote iz objekta poboljšanjem toplotne zaštite spoljnih elemenata i povoljnim odnosom osnove i volumena zgrade;
 - Povećanju toplotnih dobitaka u objektu povoljnom orijentacijom zgrade i korišćenjem sunčeve energije;
 - Korišćenju obnovljivih izvora energije u zgradama (sunce, vjetar, biomasa itd.);
 - Povećanju energetske efikasnosti termoenergetskih sistema.

Cilj sveobuhvatne uštede energije, a time i zaštite životne sredine je stvoriti preduslove za sistemsku sanaciju i rekonstrukciju postojećih zgrada, a zatim i povećanje obavezne toplotne zaštite novih objekata. Prosječni stariji postojeći objekti godišnje troše 200-300 kWh/m² energije za grijanje, standardno izolovane kuće ispod 100, savremene niskoenergetske kuće oko 40, a pasivne 15 kWh/m² i manje.

Nedovoljna toplotna izolacija dovodi do povećanih toplotnih gubitaka zimi, hladnih spoljnih konstrukcija, oštećenja nastalih vlagom (kondenzacijom) kao i pregrijavanja prostora ljeti. Posljedice su oštećenja konstrukcije, nekonforno i nezdravo stanovanje i rad. Zagrijavanje takvih prostora zahtjeva veću količinu energije što dovodi do povećanja cijene korišćenja i održavanja prostora, ali i do većeg zagađenja životne sredine. Poboljšanjem toplotno izolacionih karakteristika zgrade moguće je postići smanjenje ukupnih gubitaka toplote za prosječno 40 do 80%.

Kod gradnje novih objekata važno je već u fazi idejnog projekta u saradnji sa projektantom predvidjeti sve što je potrebno da se dobije kvalitetna i optimalna energetska efikasna zgrada.

Zato je potrebno:

- Analizirati lokaciju, orijentaciju i oblik objekta;
- Primjeniti visoki nivo toplotne izolacije kompletnog spoljnog omotača objekta i izbjegavati toplotne mostove;
- Iskoristiti toplotne dobitke od sunca i zaštititi se od pretjeranog osunčanja;
- Koristiti energetska efikasna sistema grijanja, hlađenja i ventilacije, i kombinovati ga sa obnovljivim izvorima energije.

11. SMJERNICE ZA FAZNU REALIZACIJU PLANA

Predloženim rješenjem za teritoriju plana postavljena je primarna ulična mreža koja danas većim dijelom postoji, formirana blokovska struktura i definisan osnovni pravac daljeg urbanog razvoja ovog naselja.

U ovakvoj situaciji da bi proces realizacije Plana po pojedinačnim parcelama započeo svakako da je prva faza na gradskim vlastima - da pribave i opreme zemljište potrebno za javne namjene, prije svega, u smislu rekonstrukcije postojećih i izgradnje novih saobraćajnica i tehničke infrastrukture čime bi se aktivirale sve i danas nedostupne lokacije. Osim postojanjem pristupnih ulica nova izgradnja nije planski uslovljena određenim fazama, već će se odvijati sukcesivno a u skladu sa razvojem i potrebama naselja.

Realizacija sekundarnih saobraćajnica se sprovodi u skladu sa finansijskim mogućnostima Opštine i stvarnim potrebama korisnika prostora za realizaciju istih, a prema postojećem stanju na terenu.

Građevinska dozvola se može izdavati za one urbanističke parcele koje imaju direktan pristup sa postojećih i/ili izvedenih planiranih javnih saobraćajnica.

12. OSTALI USLOVI

Na osnovu ovih urbanističko-tehničkih uslova i snimka objekta na licu mjesta investitor treba da izradi tehničku dokumentaciju u skladu sa odredbama Zakona o uređenju prostora i izgradnji objekata (»Sl.list CG« br. 51/08, 40/10,34/11,40/11,47/11,35/13 i 39/13) i u skladu sa Pravilnikom o načinu izrade,razmjeri i bližoj sadržini tehničke dokumentacije (»Sl.list CG« br. 23/14).

Preduzeća ili druga pravna lica koja izrađuju glavni projekat ili ga reviduju moraju imati licencu izdatu od strane Inženjerske komore CG.

13. GRAFIČKI PRILOZI

- Urbanistički pokazatelji za urbanističke parcele;
- Geodetska podloga sa granicom plana R 1:1000;



DETALJNI URBANISTIČKI PLAN „MRČEVAC“
URBANISTIČKO TEHNIČKI USLOVI

- Postojeće stanje R 1:1000;
- Plan namjene površina R 1:1000;
- Plan parcelacije R 1:1000;
- Plan regulacije i nivelacije R 1:1000;
- Plan saobraćaja R 1:1000;
- Plan zelenih površina R 1:1000;
- Plan hidrotehničke infrastrukture R 1:1000;
- Plan elektroenergetske infrastrukture R 1:1000;
- Plan telekomunikacionih infrastruktura R 1:1000;

NAPOMENA: Ovi UTU predstavljaju polaznu osnovu za izradu projekta i ne daju nikakvo pravo za izvođenje radova na predmetnoj lokaciji.

**SAMOSTALNI SAVJETNIK III ZA
URBANIZAM I IZGRADNJU OBJEKATA**
Milica Manojlović, dipl.ing.arh.

MM




SEKRETAR
Tatjana Jelić, dipl.pravnik

Dostaviti:

- Prorčić Ivica, Mrčevac
- Urbanističkoj inspekciji
- Arhivi

BROJ URBANISTIČKE PARCELE	NAMENA PARCELE	POVRŠINA PARCELE (m ²)	POVRŠINA POD OBJEKTOM (m ²)	PLANIRANA SPRATNOST OBJEKTA	BGP UKUPNO (m ²)	BGP STANOVANJE (m ²)	MAKSIMALNA BGP DJELATNOSTI (m ²)	INDEKS ZAUZETOSTI	INDEKS IZGRADJENOSTI	POSEBNA OZNAKA NA GRAFIČK OM PRILOGU	STATUS OBJEKTA I MOGUĆE INTERVENCIJE	KOMENTAR-ODNOS PARAMETARA
UP-480	SMG	884	310	P+2+Pk	500	350	150	0.35	/		PLANIRANI	
UP-481	SMG	860	301	P+2+Pk	500	350	150	0.35	/		PLANIRANI	
UP-482	SMG	650	227	P+2+Pk	500	350	150	0.35	/		PLANIRANI	
UP-483	SMG	432	173	P+2+Pk	432	302	130	0.40	1.00		PLANIRANI	
UP-484	SMG	414	166	P+2+Pk	414	290	124	0.40	1.00		PLANIRANI	
UP-485	SMG	555	194	P+2+Pk	500	350	150	0.35	/		PLANIRANI	
UP-486	SMG	442	177	P+2+Pk	442	310	133	0.40	1.00		PLANIRANI	
UP-487	SMG	683	239	P+2+Pk	500	350	150	0.35	/		PLANIRANI	
UP-488	SMG	583	204	P+2+Pk	500	350	150	0.35	/		POSTOJEĆI, DOGRADNJA, NADOGRAĐNJA	
UP-489	SMG	412	165	P+2+Pk	412	289	124	0.40	1.00		PLANIRANI	
UP-490	SMG	662	232	P+2+Pk	500	350	150	0.35	/		PLANIRANI	
UP-491	SMG	644	225	P+2+Pk	500	350	150	0.35	/		PLANIRANI	
UP-492	SMG	589	206	P+2+Pk	500	350	150	0.35	/		PLANIRANI	
UP-493	SMG	282	113	P+1	225	158	68	0.40	0.80	D	POSTOJEĆI PRIZEMNI OBJ. NA SUBST. PARC. - DOGRADNJA, NADOGRAĐNJA ZA JEDNU ETAZU	SUBSTANDARDNA PARCELA
UP-494	SMG	542	190	P+2+Pk	500	350	150	0.35	/		POSTOJEĆI, DOGRADNJA, NADOGRAĐNJA	SUBSTANDARDNA PARCELA
UP-495	SMG	56	27	P+Pk	54	38	16	0.49	0.98		POSTOJEĆI	SUBSTANDARDNA PARCELA
UP-496	SMG	145	344	P+2+Pk	500	350	150	0.30	/		PLANIRANI	
UP-497	SMG	165	66	P	66	0	66	0.40	0.40		PLANIRANI	





LEGENDA:

-  granica plana
-  granica i broj katastarske parcele



Plan namjene površina

R 1: 1000

UP 486



LEGENDA:

UP 01 granica i broj urbanističke parcele

P+1+Pk planirana spratnost objekata

SMG površine za stanovanje male gustine

SSG površine za stanovanje srednje gustine

MN površine za mješovite namjene

CD površine za centralne djelatnosti

SS površine za školstvo i socijalnu zaštitu

SR površine za sport i rekreaciju

PJW površine za pejzažno uređenje javnog korišćenja

VO vodene površine

DS površine saobraćajne infrastrukture

IOE objekti elektroenergetske infrastrukture

D substandardne parcele sa postojećim prizemnim objektima kojima je dozvoljena dogradnja i nadogradnja jedne etaže do planiranih kapaciteta za namenu kojoj pripadaju

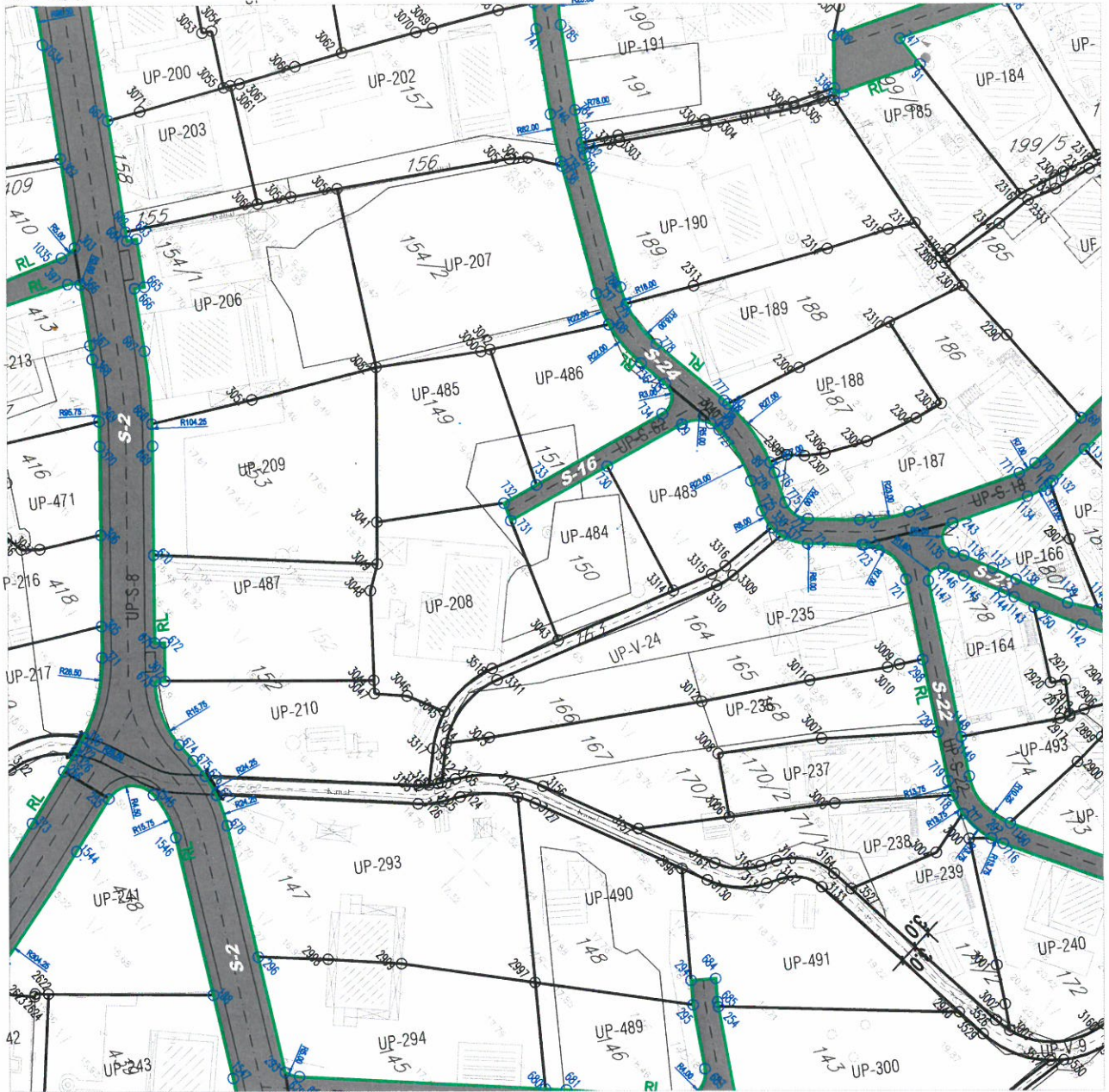
S urbanističke parcele formirane od dve substandardne kat. parc. na kojima je dozvoljena dogradnja 2-stambena objekta







Plan parcelacije

R 1: 1000

UP 486



LEGENDA:

-  granica plana
-  granica i broj katastarske parcele
-  granica i broj urbanističke parcele
-  regulaciona linija

Koordinate tačaka UP 486

733	6559462.82	4697549.83
734	6559468.34	4697572.50
735	6559465.05	4697576.48
736	6559459.99	4697576.56
308	6559451.95	4697576.09
3042	6559441.88	4697559.30



Plan regulacije i nivelacije
UP 486

R 1: 1000



LEGENDA:

- granica plana
- granica i broj katastarske parcele
- granica i broj urbanističke parcele
- planirana spratnost objekta
- regulaciona linija
- građevinska linija
- privremena građevinska linija do izmještanja dalekovoda
- koridor dalekovoda

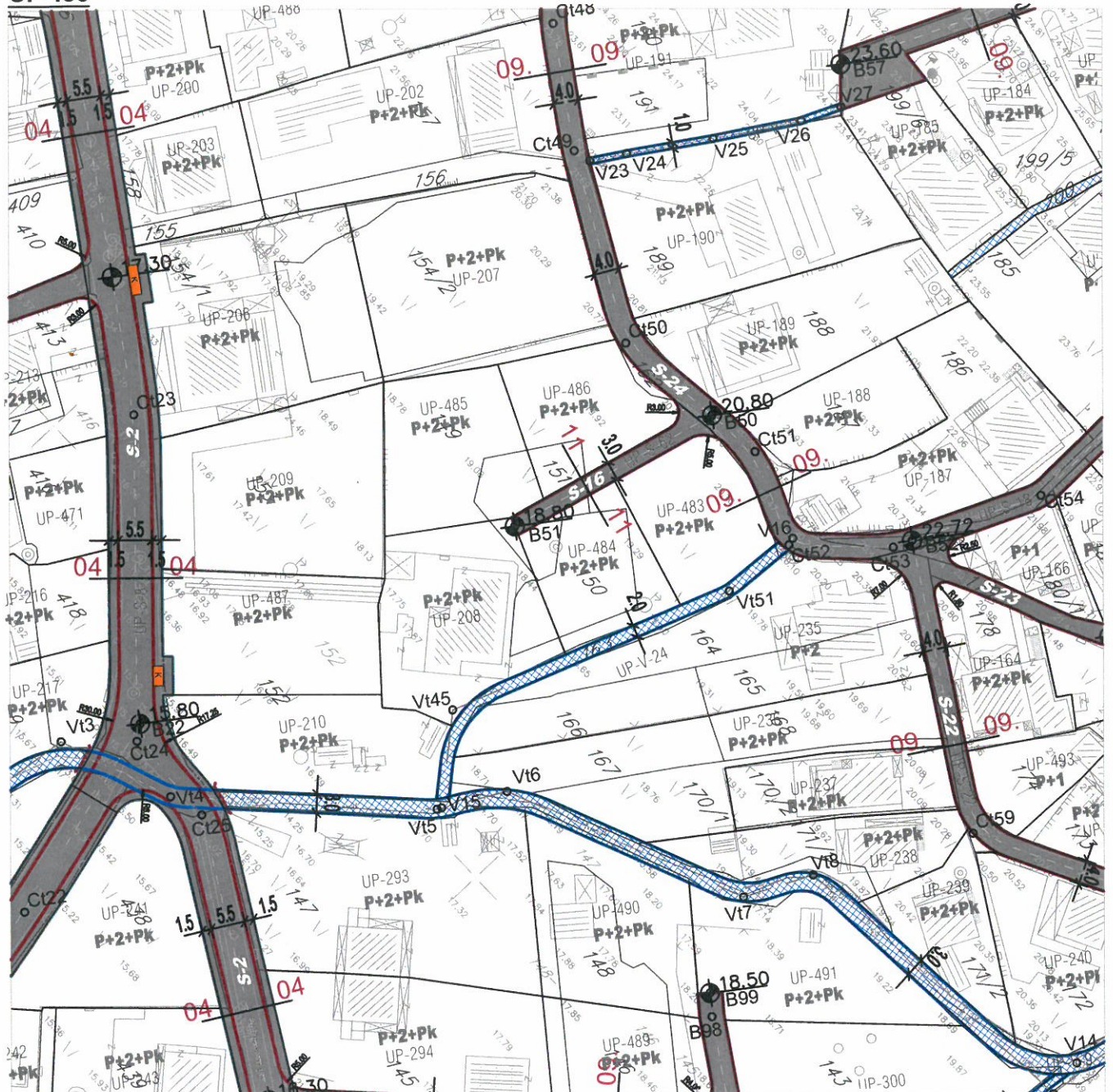
Koordinate tačaka građevinske linije

Br.	Y	X
4404	6559460.36	4697572.58
4009	6559468.40	4697573.59
4656	6559445.50	4697575.31










Plan saobraćaja
UP 486

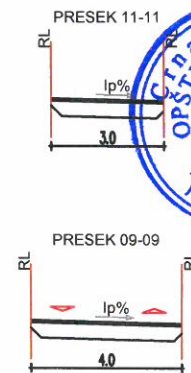
R 1: 1000



LEGENDA:

-  granica plana
-  granica i broj katastarske parcele
-  granica i broj urbanističke parcele
-  saobraćajne površine
-  autobusko stajalište
-  lokacija kontejnera
-  parking na javnoj površini

POPREČNI PROFILI SAOBRAĆAJNICA



DRUŠTVO SA OGRANIČENOM ODGOVORNOSTU
"VODOVOD I KANALIZACIJA"

Broj 3527
Tivat, 09.12.2015.

Crna Gora
OPŠTINA TIVAT

Primljeno:				
Organ.jed.	Klasif.znak	Red.br.	Prilog	Vrijednost
	0902-351-	1109/3		



d.o.o. VODOVOD I KANALIZACIJA TIVAT

II Dalmatinske 3A, 85320 Tivat, tel.: +382 32 671 788
Fax: +382 32 671 790, e-mail: vik-tivat@t-com.me www.viktivat.me
PIB: 02295407 PDV 91/31-00282-0 ŽIRO RAČ.: Atlas Mont: 505-1433-40
CKB: 510-4063-73 Hipotekarna Banka: 520-62730-65 Prva Banka 535-10055-81

OPŠTINA TIVAT Sekretarijat za uređenje prostora i zaštitu životne sredine

Na osnovu PRELIMINARNIH URBANISTIČKO-TEHNIČKIH USLOVA broj 0902-351-1109/2 od 04.12.2015 god. za izradu tehničke dokumentacije za izgradnju objekta na **UP 486 - kat.par.broj 149 i 151 KO Mrčevac**, a na zahtjev **PROROČIĆ IVICE** izdaju se:

TEHNIČKI USLOVI

1. Priključak za vodu izvesti sa postojećeg cjevovoda (mapa u prilogu).
2. Potrebno je postaviti centralni vodomjer u propisno izgrađenoj šahti na ivici parcele, kao i za svaki stambeni prostor postaviti poseban vodomjer ili u šahti van objekta ili u zajedničkim prostorijama (shodno Odluci o javnom vodosnabdjevanju, Službeni list CG, Opštinski propisi broj 8 od 2014 god.).

PRILOG:-mapa sa pozicijom priključenja na vodovodnu mrežu



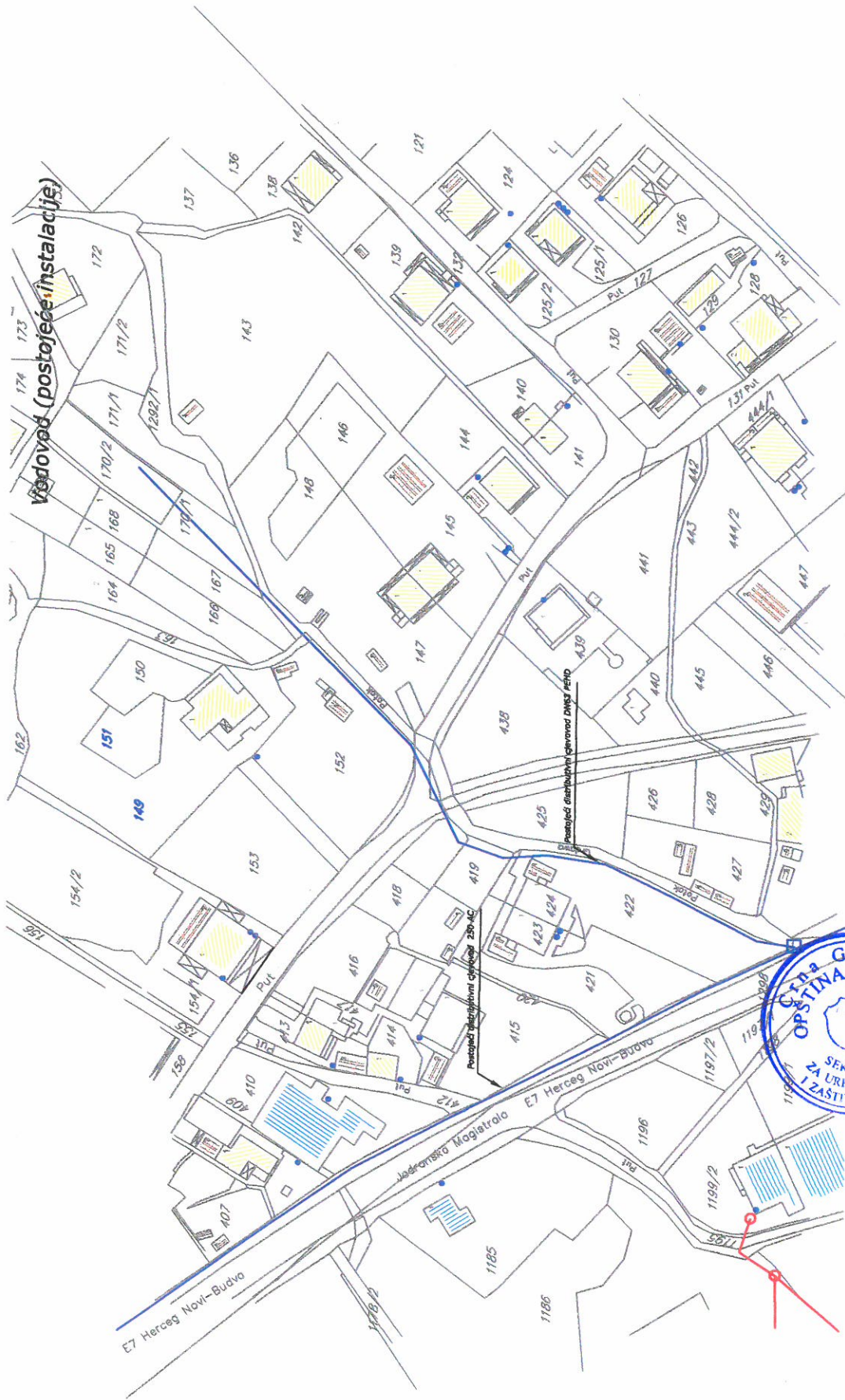
Tivat, 09.12.2015 god.

DOSTAVLJENO:

-Naslovu
-Arhivi

DIREKTOR:
Čedomir Lukić, dipl.ing





Vodovod (postojeće instalacije)

Postojeći distributivni sistem odvodnjavanja

Postojeći distributivni sistem odvodnjavanja 230-AC



Plan elektroenergetske infrastrukture
UP 486

R 1: 1000



LEGENDA:

- granica plana
- granica i broj katastarske parcele
- granica i broj urbanističke parcele
- regulaciona linija
- građevinska linija

Vodosnabdjevanje

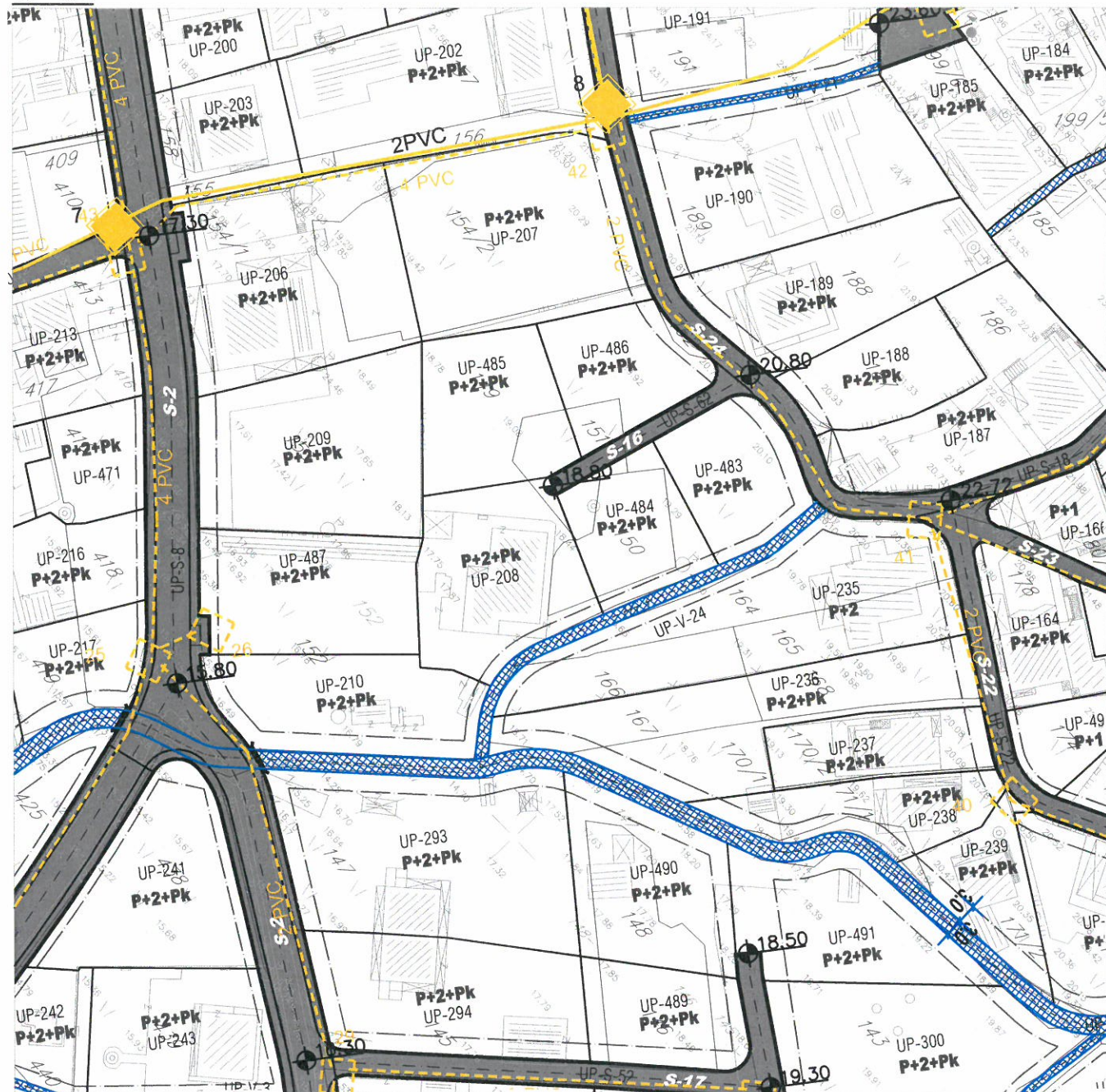
- elektrovod 10 kV
- elektrovod 10 kV-planirani
- elektrovod 10 kV-ukidanje
- elektrovod 35 kV-ukidanje
- elektrovod 110 kV-ukidanje

- elektrovod 0.4 kV
- elektrovod 0.4 kV-planirani
- elektrovod 0.4 kV-ukidanje
- dvostruki elektrovod 0.4 kV



Plan telekomunikacione infrastrukture
UP 486

R 1: 1000



LEGENDA:

- granica plana
- granica i broj katastarske parcele
- granica i broj urbanističke parcele
- regulaciona linija
- građevinska linija

EK mreža

- MT postojeća RBS
- postojeće EK okno (35 EK okna-EK koncentracija)
- postojeća EK kanalizacija
- EK kanalizacija -1,2,4 PVC cijevi F 110mm
- TC planirana telefonska centrala-koncentrator elektronskih komunikacija

- MT planirana RBS
- planirano EK okno (no 151 EK okna)
- planirana EK kanalizacija -1,2,4 PVC cijevi F 110 mm



