

**CRNA GORA**

**Opština Tivat**

Sekretarijat za uređenje prostora i  
zaštitu životne sredine  
Broj: 0902-351-141/4  
Tivat, 08.04.2015.god.

Na osnovu člana 62a Zakona o uređenju prostora i izgradnji objekata (»Sl.list CG« br. 51/08, 40/10 i 34/11,40/11,47/11,35/13 i 39/13) i člana 6 Odluke o donošenju Detaljnog urbanističkog plana „Župa Češljar”(»Sl.list CG« br. 8/14), na zahtjev JOVIĆEVIĆ DRAGAN, Sekretarijat za uređenje prostora i zaštitu životne sredine izdaje:

**URBANISTIČKO – TEHNIČKE USLOVE**  
**za urbanističku parcelu UP 69, u zoni A, mješovite namjene (MN),**  
**u zahvatu Detaljnog urbanističkog plana "Župa Češljar", opština Tivat.**

**UP 69**, površine **1259 m<sup>2</sup>**, formirana je od većeg dijela kat.parc.br.**4261** KO Tivat i manjeg dijela kat.parc.br.**4892/1** KO Tivat.

Prema smjernicama plana: **u slučajevima kada granica UP neznatno odstupa od granice katastarske parcele, organ lokalne uprave nadležan za poslove uređenja prostora prilikom izdavanja UTU može izvršiti usklađivanje UP sa zvaničnim katastarskim operatom. U konkretnom slučaju, do podnošenja zahtjeva za dobijanje građevinske dozvole, neophodno je izvršiti parcelaciju kat.parc.br. 4261 KO Tivat, dok nije potrebno parcelisati kat.parc.br. 4892/1 KO Tivat jer se u tom slučaju vrši usaglašavanje sa važećim katastarskim granicama.**

S tim u vezi, vrši se usklađivanje **UP 69** tako da površina iste iznosi **cca 1252m<sup>2</sup>**, i čini je veći dio kat.parc.br.**4261** KO Tivat.

Urbanistički parametri za UP 69 (podaci iz Tabele– UP sa izgrađenim objektima i mogućim intervencijama)

broj urbanističke parcele	UP 69
površina urbanističke parcele (m <sup>2</sup> ) (lokacije)	Cca 1252
<b>namjena</b>	<b>Mješovita namjena</b>
ostvarena l.Z.	0,12
<b>max l.Z.</b>	<b>0,40</b>
ostvareni l.l.	0,22
<b>max l.l.</b>	<b>1,20</b>
Ostvarena površina pod objektom ( m <sup>2</sup> )	152
Ostvarena bruto građevinska površina objekta ( m <sup>2</sup> )	273
Ostavrena spratnost na terenu	<b>P+1- izgrađen objekat</b>
Moguće intervencije	<b>Nadogradnja i dogradnja</b>
<b>maksimalna spratnost objekta</b>	<b>4 nadzemne etaže</b>

**NAPOMENA:** Do podnošenja zahtjeva za građevinsku dozvolu, investitor je dužan riješiti pitanje tereta evidentiranog u listu nepokretnosti prepis 601, broj: 121-956-2351/2015 od 23.03.2015.godine, izdat od Uprave za nekretnine, područna jedinica Tivat.

Sastavni dio Urbanističko-tehničkih uslova su:

- **Opšti urbanističko-tehnički uslovi izrađeni od strane „Montenegroprojekt“ Podgorica**
- **GRAFIČKI PRILOZI (Izvodi)**
  - Topografsko-katastarska podloga sa granicom plana R 1:1000;
  - Namjena površina – postojeće stanje R 1:1000;
  - Namjena površina – plan R 1:1000;

Detaljni urbanistički plan "Župa Češljar" – Tivat  
URBANISTIČKO TEHNIČKI USLOVI

- Regulacija i nivelacija-plan R 1:1000;
- Parcelacija-plan R 1:1000;
- Saobraćaj-plan R 1:1000;
- Uslovi za sprovođenje plana-plan R 1:1000;
- Pejzažna arhitektura-plan R 1:1000;
- Elektroenergetika-postojeće stanje i plan R 1:1000;
- Hidrotehnička infrastruktura-postojeće stanje i plan R 1:1000;
- Telekomunikaciona infrastruktura-postojeće stanje i plan R 1:1000

• **Opšti saobraćajno-tehnički uslovi** za izradu tehničke dokumentacije za izgradnju komercijalnih objekata u zahvatu planskih dokumenata (DUP-a, UP-a i Studija lokacije) opštine Tivat broj 03-2496/3 od 25.04.2014.god. izdati od Direkcije za saobraćaj.

• **Tehnički uslovi za projektovanje vodovoda i kanalizacije** u okviru glavnog projekta br.363, izdati od DOO «Vodovod i Kanalizacije» Tivat 25.03.2015.godine.

• **Vodni uslovi za odvođenje otpadnih voda** za stambene i poslovne objekte br.0819-1526/1 od 08.08.2011.god.izdati od Sekretarijata za finansije i ekonomski razvoj opštine Tivat,

• **PROCEDURA-PROTOKOL** - Elektroprivreda Crne Gore AD Nikšić, Funkcionalna cjelina Distribucija br. 40-00-17865 od 24.11.2011.god.

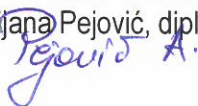
• **Tehnički uslovi za priključenje potrošača na el.distributivnu mrežu** br. 40-23-01-2065 od 03.10.2011.god.- Elektroprivreda Crne Gore AD Nikšić, Funkcionalna cjelina Distribucija, Elektrodistribucija Tivat ,

• **Uslovi za izgradnju pretplatničkih komunikacionih kablova, kablova za kablovsku distribuciju i zajedničkog antenskog sistema objekata** br. 0404-5446/2 od 30.11.2011.god. izdati od strane Agencije za elektronske komunikacije i poštansku djelatnost.

**NAPOMENA:** Ovi UTU predstavljaju polaznu osnovu za izradu projekta i **ne daju nikakvo pravo** za izvođenje radova na predmetnoj lokaciji.

**SAVJETNIK ZA POSLOVE URBANIZMA**

Adrijana Pejović, dipl.ing.građ



**SEKRETAR**

Tatjana Jelić, dipl.pravnik



**Dostaviti:**

- Jovičević Dragan, Župa bb, Tivat
- Urbanističkoj inspekciji
- Arhivi

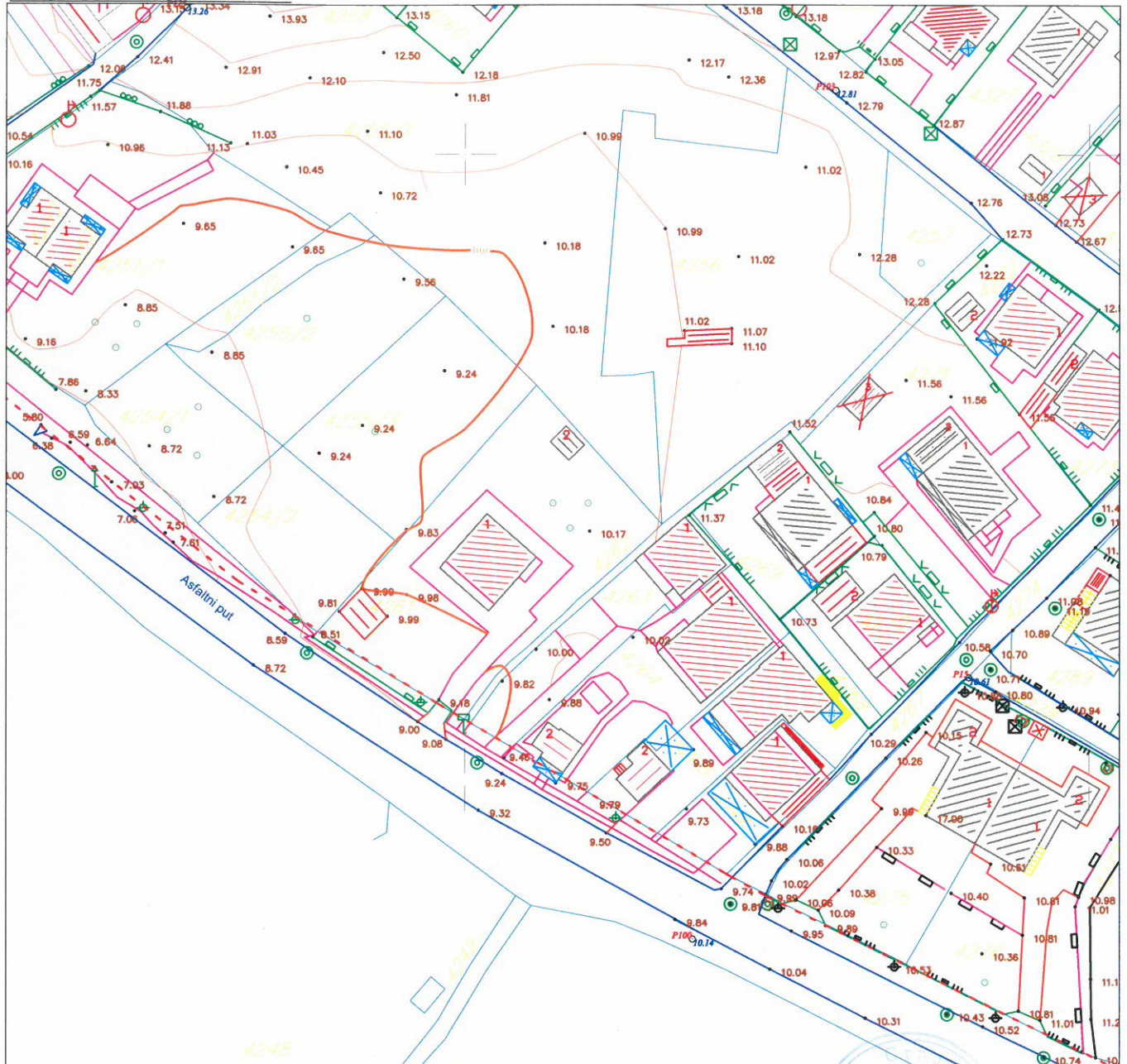
UP 52	722	stanovanje male gostine	0,21	0,56	150	406	P+1+ nadcičak	izgrađen objekat	2 objekta na UP (jedan pomoćni)	dogradnja
UP 53	1468	stanovanje male gostine	0,13	0,24	185	357	P+1 (tri dijela)	izgrađen objekat	2 objekta na UP (jedan pomoćni)	nadogradnja i dogradnja
UP 54	523	stanovanje male gostine	0,31	0,71	163	369	P+1+Pk	izgrađen objekat	2 objekta na UP	dogradnja
UP 56	447	stanovanje male gostine	0,36	0,82	159	365	P+1+Pk	izgrađen objekat	3 objekta na UP (dva pomoćna)	u postojećem gabaritu
UP 57	487	stanovanje male gostine	0,40	1,11	196	540	P-2	izgrađen objekat	2 objekta na UP (jedan pomoćni)	u postojećem gabaritu
UP 58	458	stanovanje male gostine	0,40	1,07	185	491	P+1+Pk	izgrađen objekat	2 objekta na UP (jedan pomoćni)	u postojećem gabaritu
UP 59	611	stanovanje male gostine	0,25	0,46	154	283	P+1	izgrađen objekat		dogradnja
UP 60	436	stanovanje male gostine	0,41	1,23	179	536	P+1+Pk	izgrađen objekat	2 objekta na UP (jedan pomoćni)	u postojećem gabaritu
UP 61 S	290	stanovanje male gostine	0,50	1,28	146	370	P+1+Pk	izgrađen objekat		u postojećem gabaritu
UP 62 S	270	stanovanje male gostine	0,42	1,25	113	338	Po+P+1	izgrađen objekat		u postojećem gabaritu
UP 63 S	141	stanovanje male gostine	0,62	1,87	88	264	P-2	izgrađen objekat	DVOJNI	u postojećem gabaritu
UP 64 S	268	stanovanje male gostine	0,32	0,96	86	258	P-2	izgrađen objekat		u postojećem gabaritu
UP 66	1777	mješovita namjena	0,07	0,23	133	414	Po+P+1, Po+P+1	izgrađen objekat	2 objekta na UP oba stambena (dvojni objekat)	nadogradnja i dogradnja
UP 69	1259	mješovita namjena	0,12	0,22	152	273	P-1	izgrađen objekat		nadogradnja i dogradnja
UP 70	436	mješovita namjena	0,22	0,44	97	194	P+1, P	izgrađen objekat	2 objekta na parceli (jedan stambeno-poslovni i jedan poslovni-pomoćni)	nadogradnja i dogradnja
UP 71	646	mješovita namjena	0,34	0,60	222	387	P+1, P	izgrađen objekat	3 objekta na parceli (jedan poslovni) - na podlozi bez jednog pomoćnog drvenog objekta-ostava	nadogradnja i dogradnja
UP 72	513	mješovita namjena	0,51	1,15	261	591	P+1+Pk, P	izgrađen objekat	2 objekta na parceli - 1 stambeno-poslovni, 1 poslovni	u postojećem gabaritu
UP 73 S	290	mješovita namjena	0,58	1,13	167	328	P-1	izgrađen objekat	stambeno-poslovni	u postojećem gabaritu
UP 74	430	stanovanje male gostine	0,40	1,05	171	450	P+1+Pk	izgrađen objekat	2 objekta na parceli (jedan pomoćni)	u postojećem gabaritu
UP 75	444	stanovanje male gostine	0,49	1,05	218	467	P+1+Pk	izgrađen objekat	2 objekta na UP (jedan pomoćni) koji je dograđen i spojen sa stambenim objektom i jedan limeni objekat uz stambeni koji nije određen brojem na podlozi	u postojećem gabaritu
UP 80	414	stanovanje male gostine	0,37	1,10	154	455	P-2	izgrađen objekat		u postojećem gabaritu
UP 81	457	stanovanje male gostine	0,41	1,37	189	627	Su+P+2	izgrađen objekat	3 objekta na UP (dva poslovno stambena, jedan pomoćni)	u postojećem gabaritu
UP 82	432	stanovanje male gostine	0,36	1,07	154	462	P-2	izgrađen objekat	poslovno-stambeni objekat (trgovina u prizemlju)	u postojećem gabaritu
UP 86	1161	stanovanje male gostine	0,18	0,29	205	340	P-1	izgrađen objekat	3 objekta na parceli (dva pomoćna)	dogradnja
UP 87	362	stanovanje male gostine	0,34	0,92	124	332	P+1+Pk	izgrađen objekat	2 objekta na parceli (jedan pomoćni)	u postojećem gabaritu
UP 88	419	stanovanje male gostine	0,38	0,96	161	404	P+1+Pk, P	izgrađen objekat	2 objekta na parceli (jedan pomoćni)	u postojećem gabaritu
UP 92	532	mješovita namjena	0,24	0,60	130	319	P+1+Pk	izgrađen objekat	2 objekta-jedan ucrtan i nije upisan broj	nadogradnja i dogradnja, pomoćni se ruši
UP 93	448	mješovita namjena	0,29	0,81	130	364	P+2, P	izgrađen objekat	2 objekta (jedan stambeno poslovni, drugi pomoćni)	nadogradnja i dogradnja, pomoćni se ruši
UP 96	506	mješovita namjena	0,32	0,20	161	100	P	u izgradnji-travna ploča		nadogradnja i dogradnja
UP 96	399	mješovita namjena	0,39	0,74	154	296	P-1	izgrađen objekat	dvojni sa UP 97 - 2 objekta (jedan pomoćni)	nadogradnja i dogradnja
UP 97	379	mješovita namjena	0,41	0,78	154	296	P-1	izgrađen objekat	dvojni sa UP 96 - 2 objekta (jedan pomoćni)	nadogradnja i dogradnja
UP 98	474	stanovanje male gostine	0,33	0,54	155	255	P-1	u izgradnji		nadogradnja i dogradnja
UP 99	376	stanovanje male gostine	0,32	0,64	120	239	P-1	u izgradnji		nadogradnja i dogradnja
UP 100	376	stanovanje male gostine	0,36	0,77	134	289	P-2	izgrađen objekat	2 objekta-pomoćni objekat nije obilježen brojem i ucrtan je kao drveni, dok je stanje na terenu-bežonjski	u postojećem gabaritu
UP 101	365	stanovanje male gostine	0,33	1,19	122	434	Po+P+2	izgrađen objekat		u postojećem gabaritu
UP 102	351	stanovanje male gostine	0,30	0,81	106	283	Po+P+1	u izgradnji-bez prozora-foto 180		u postojećem gabaritu
UP 104	380	stanovanje male gostine	0,41	0,90	156	342	P+1+Pk, P+1	pri izgrađen, drugi u izgradnji	dvojni objekat	u postojećem gabaritu
UP 105	349	stanovanje male gostine	0,39	0,65	137	225	P+1-travna ploča	izgrađen objekat	2 objekta (jedan pomoćni-garaza)	nadogradnja, garaza u trotoaru
UP 106	369	stanovanje male gostine	0,34	0,85	124	312	P+1+Pk	izgrađen objekat		u postojećem gabaritu, dio stepaništa u trotoaru
UP 107	402	stanovanje male gostine	0,34	0,92	136	370	P+1+Pk	izgrađen objekat		u postojećem gabaritu
UP 108	426	stanovanje male gostine	0,26	0,64	109	271	P+1+Pk	izgrađen objekat		dogradnja
UP 109	467	stanovanje male gostine	0,28	0,72	131	336	P+1+Pk	izgrađen objekat		dogradnja
UP 110	938	stanovanje male gostine	0,22	0,63	209	586	P+1+Pk	izgrađen objekat	3 objekta (dva pomoćna)	dogradnja, pomoćni na RL, poloka
UP 111	1169	stanovanje male gostine	0,20	0,36	228	423	P+2, P	izgrađen objekat	4 objekta (tri pomoćna)	dogradnja
UP 112	860	stanovanje male gostine	0,27	0,43	235	369	P+1, P, P	izgrađen objekat	3 objekta (dijelje garaze)	nadogradnja i dogradnja

# DETALJNI URBANISTIČKI PLAN ŽUPA - ČEŠLJAR

## Topografsko katastarska podloga

R 1:1000


















kat.parc.br. 4261 KO TIVAT









### LEGENDA

--- granica zahvata

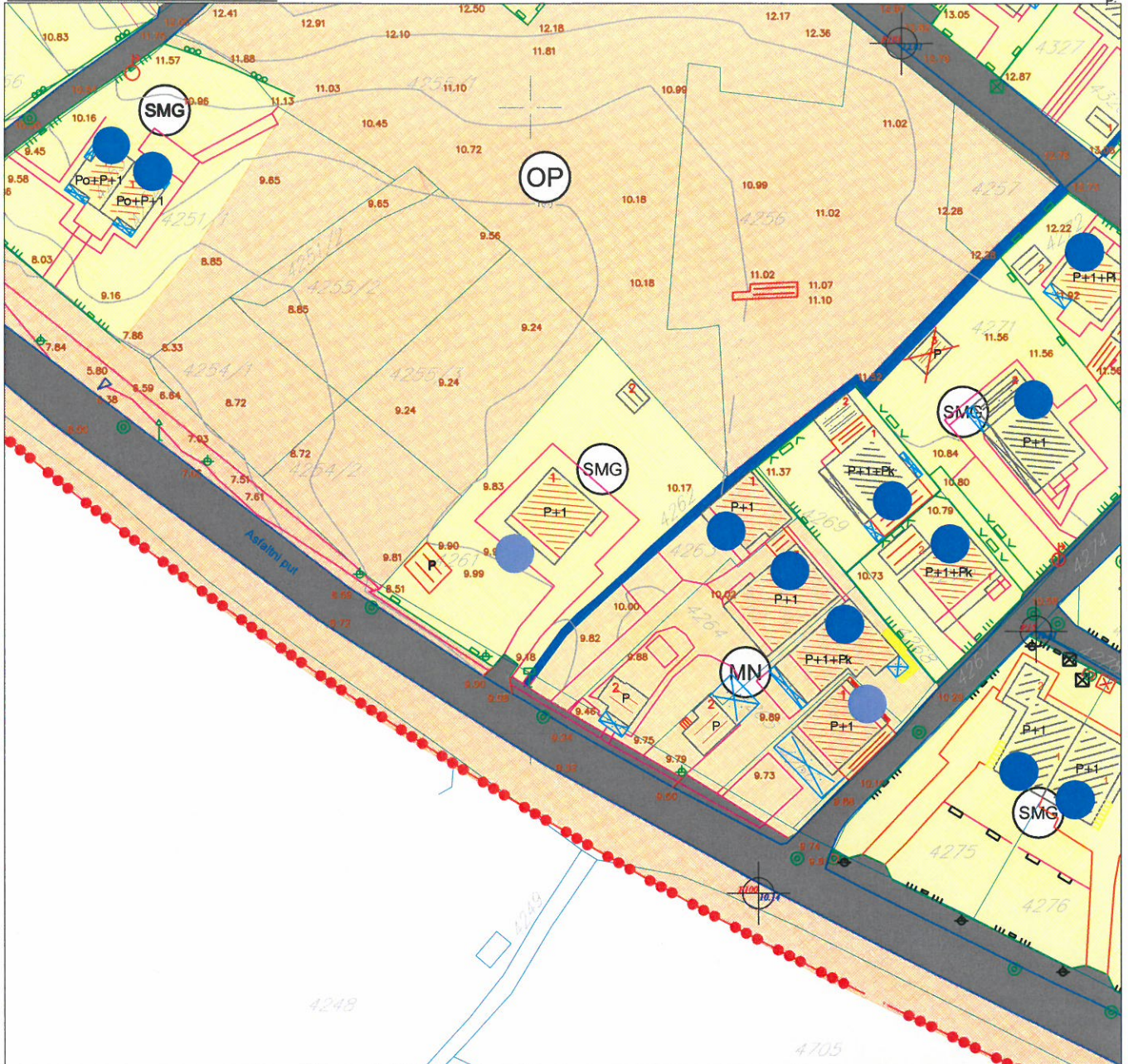
— granica kat. parcela

-  stambeni objekat
-  objekat (ruševina)
-  objekat u privredi
-  drveni objekat
-  objekat u izgradnji
-  trafik (kiosk)
-  stepenice
-  terasa nadkrivena
-  terasa otkrivena
-  zid
-  žičana ograda
-  drvena ograda
-  zid kao ograda
-  gvozdена ograda na zidu
-  živa ograda
-  zid od naslaganog kamena
-  žičana ograda na zidu

-  saobraćajni znakovi
-  bilbordi
-  semafor
-  šahte
-  ulična rasvjeta
-  kontrolni centar
-  spomenik
-  bunar
-  česma
-  livada, travnjak

-  drveni elektro stub
-  betonski elektro stub
-  trafo betonski
-  dalekovod gvozdени
-  PTT stub
-  električna kutija





LEGENDA

granica plana

Fizička struktura

postojeći objekat i spratnost

Bonitet

dobar  
 loš  
 ruševan

Namjena

površine stanovanja manje gustine  
 površine mješovite namjene  
 poslovni objekti  
 površine sporta i rekreacije  
 šumske površine  
 ostale površine

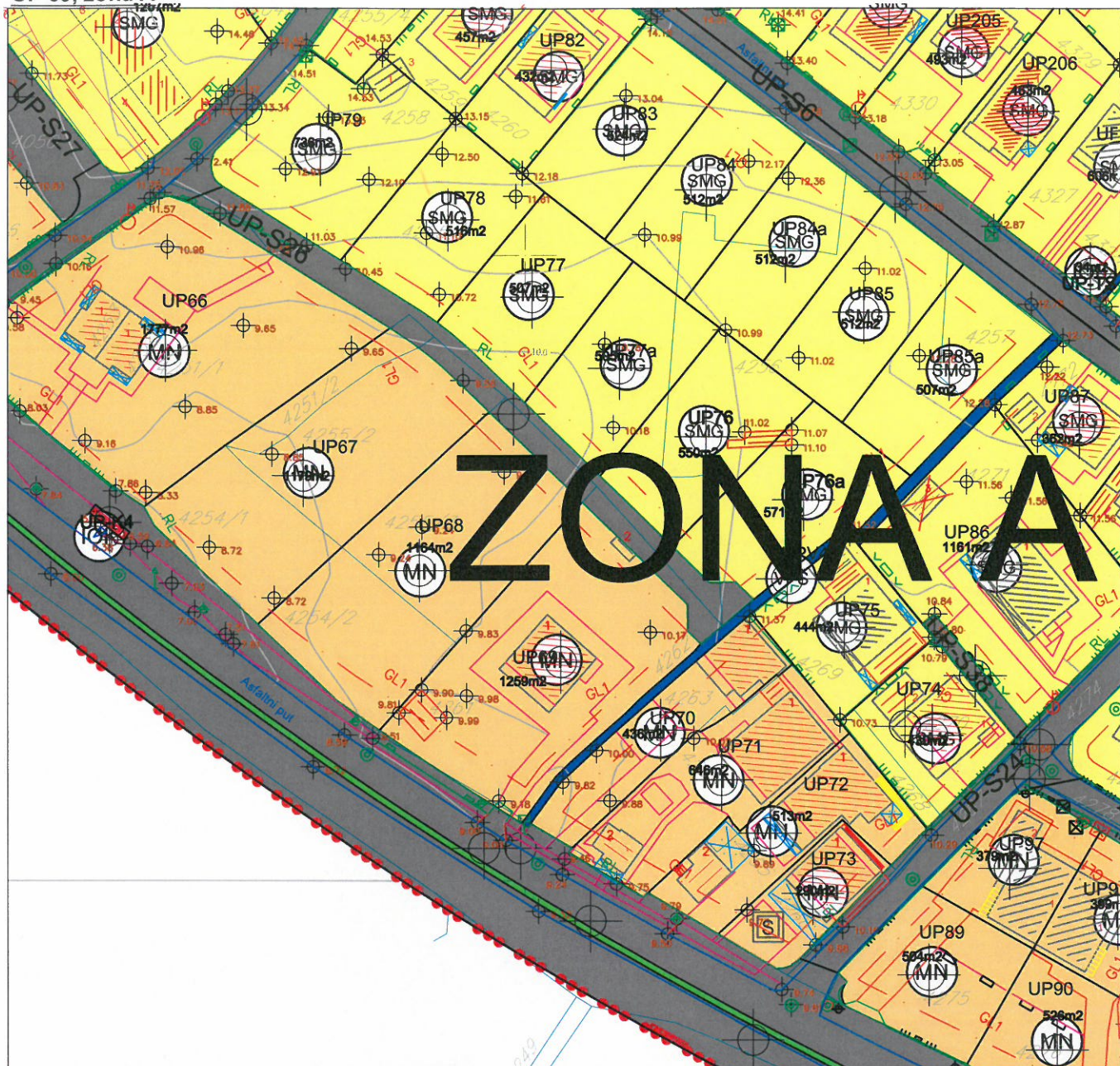
poljoprivreda  
 površine objekata hidrotehničke infrastrukture  
 površine objekata elektroenergetske infrastrukture  
 potok - kanal  
 površine drumskog saobraćaja  
 postojeći dalekovod



Namjena površina-plan

R 1:1000

UP 69, zona A



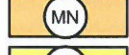











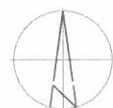
LEGENDA

-  granica plana
-  granica zone

-  kontejneri
-  substandardne parcele sa postojećim objektima
-  parcele sa posebnim režimom u zelenilo

Namjena

- |   |                                     |   |   |
|---|-------------------------------------|---|---|
|  | Površine centralnih djelatnosti     |  | Površine objekta hidrotehničke infrastrukture     |
|  | Površine mješovite namjene          |  | Površine objekta elektroenergetske infrastrukture |
|  | Površine stanovanja srednje gustine |  | Površine objekta komunalne infrastrukture         |
|  | Površine stanovanja manje gustine   |  | Površine drumskog saobraćaja                      |
|  | Površine javne namjene              |  | Površine površinskih voda-kanala                  |
|  | Površine specijalne namjene         |  | Koridori postojećih dalekovoda                    |

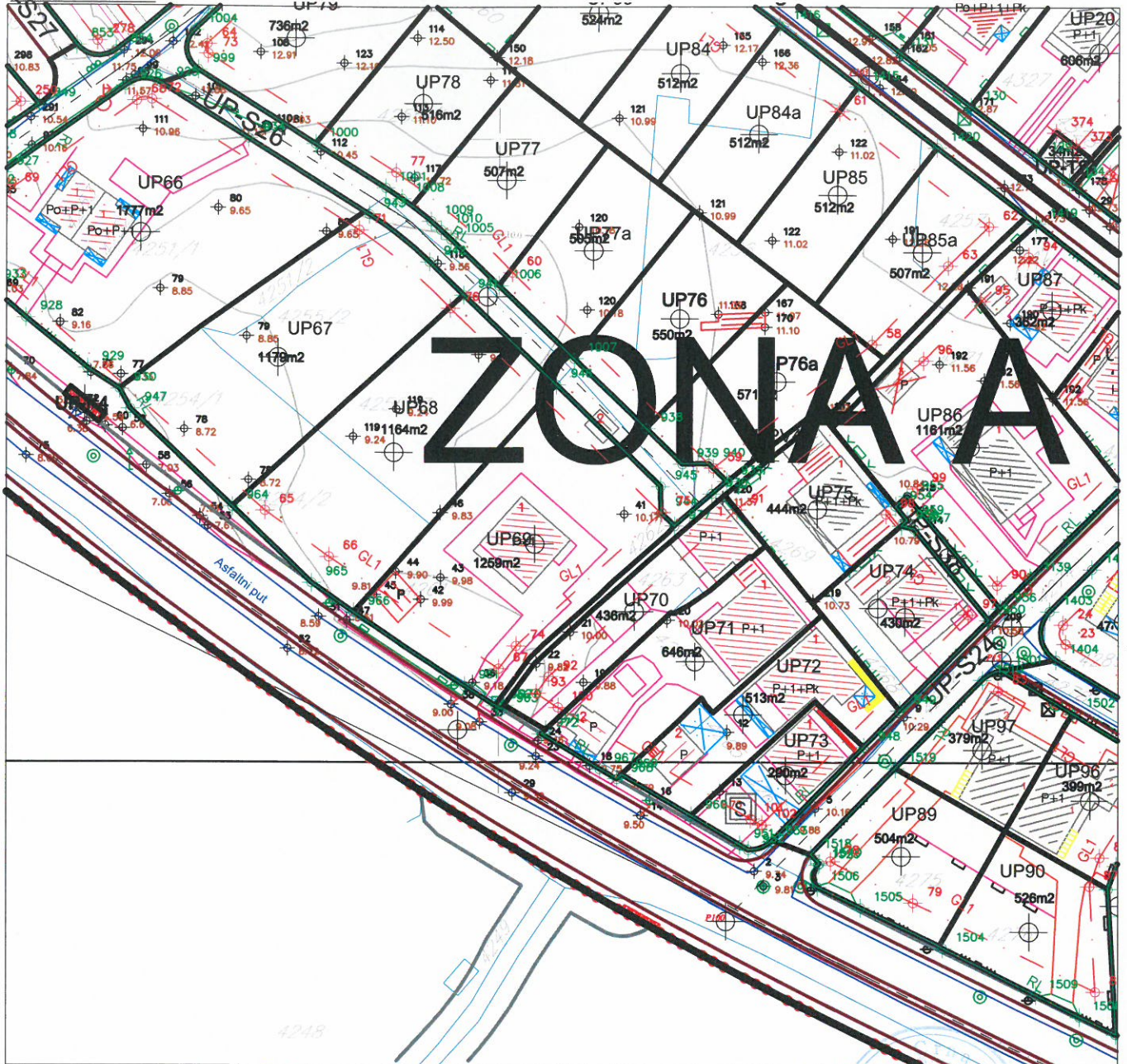


# DETALJNI URBANISTIČKI PLAN ŽUPA-ČEŠLJAR

## Regulacija i nivelacija

R 1:1000

UP 69, zona A



### LEGENDA

-  granica plana
-  granica i broj katastarske parcele
-  granica zone
-  granica i broj urbanističke parcele
-  površina urbanističke parcele
-  građevinska linija
-  regulaciona linija
-  koridori postojećih dalekovoda 35kV i 10kV

-  kontejneri
-  substandardne parcele sa postojećim objektima
-  parcele sa posebnim režimom u zelenilo

Koordinate tačaka građevinske linije

66	6558572.66	4698032.98
67	6558600.00	4698015.02
74	6558602.75	4698018.67
75	6558626.04	4698040.11
76	6558592.15	4698072.88

Koordinate tačaka regulacione linije

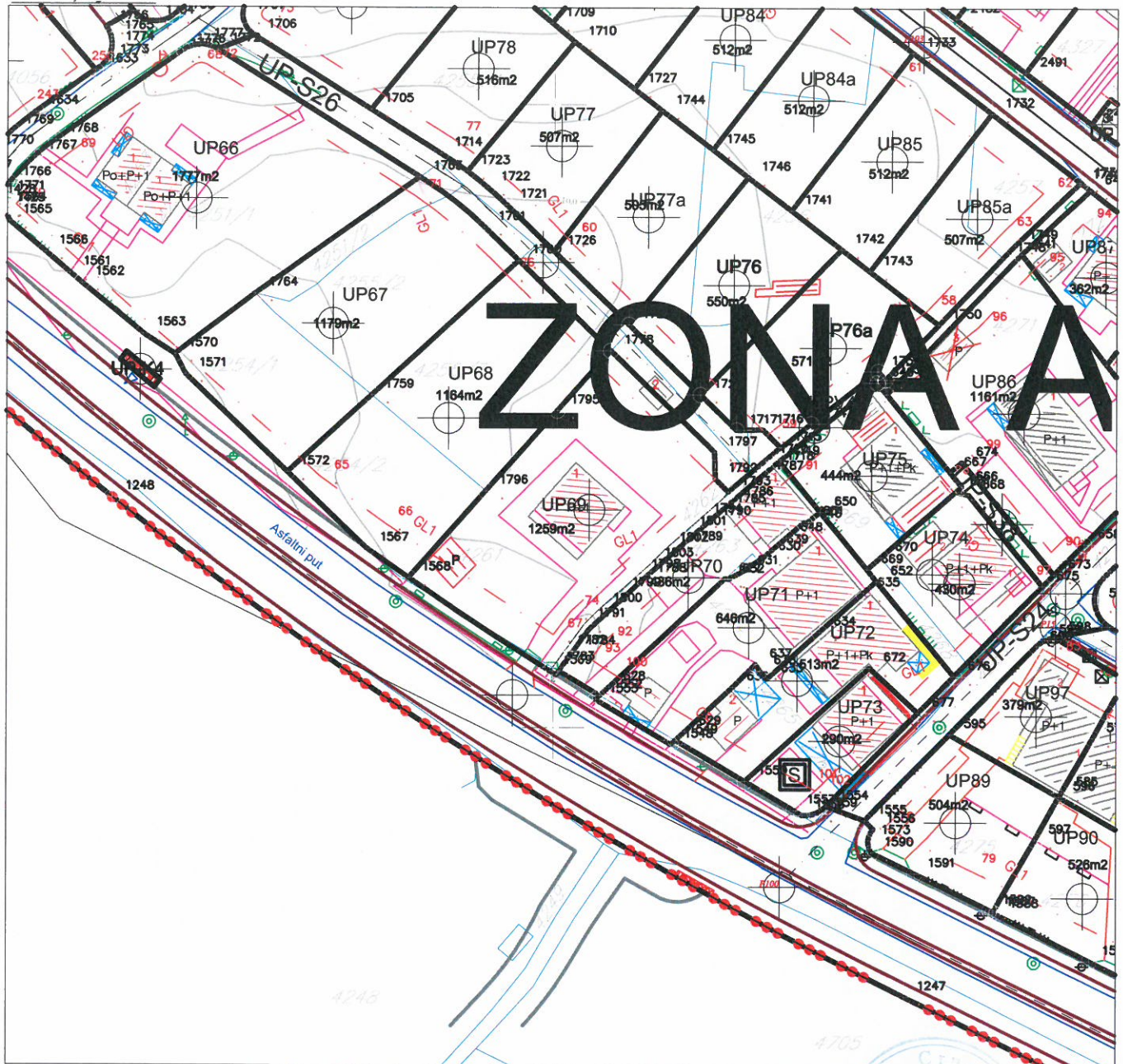
937	6558628.07	4698037.90
944	6558625.92	4698040.00
945	6558625.87	4698044.24
946	6558609.14	4698060.52
961	6558594.50	4698012.27
962	6558599.48	4698009.11
966	6558576.68	4698024.09




Parcelacija

R 1:1000

UP 69, zona A



LEGENDA

-  granica plana
-  granica i broj katastarske parcele
-  granica zone
-  granica i broj urbanističke parcele
-  površina urbanističke parcele
-  građevinska linija
-  regulaciona linija
-  koridori postojećih dalekovoda 35kV i 10kV
-  kontejneri
-  substandardne parcele sa postojećim objektima
-  parcele sa posebnim

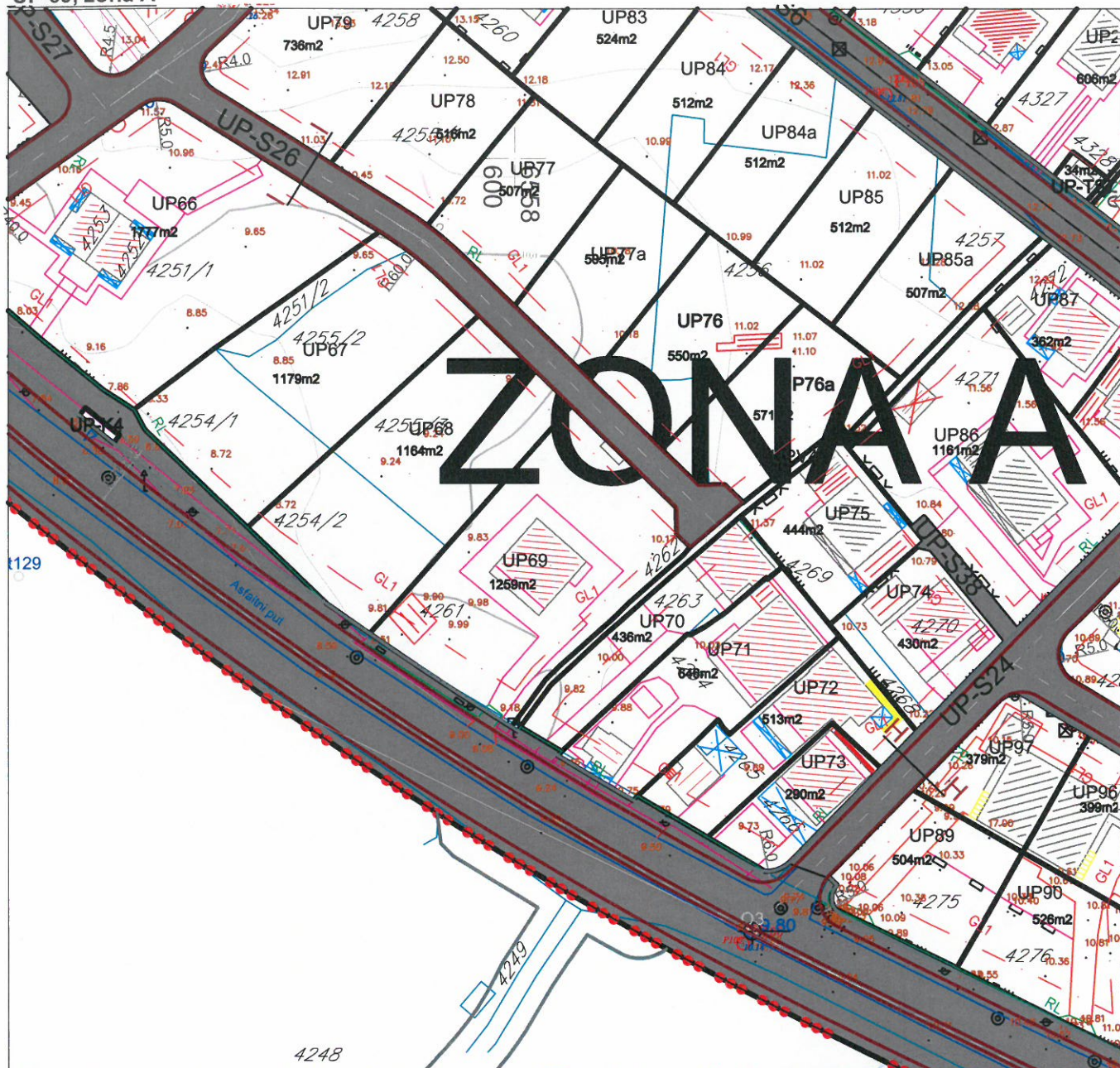
Koordinate tačka urbanističke parcele

1568	6558576.68	4698024.09
1569	6558599.48	4698009.11
1778	6558609.14	4698060.52
1782	6558601.73	4698012.33
1783	6558599.90	4698009.71
1791	6558604.98	4698016.65
1792	6558625.92	4698040.00
1793	6558628.07	4698037.90
1793a	6558627.00	4698036.66
1794	6558623.49	4698033.52

1795	6558600.56	4698050.89
1796	6558589.10	4698038.02
1797	6558625.87	4698044.24
1798	6558613.58	4698024.57
1799	6558610.50	4698021.62
1800	6558607.44	4698019.09
1801	6558621.24	4698031.49
1802	6558618.08	4698028.83
1803	6558615.66	4698026.38



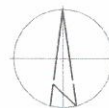
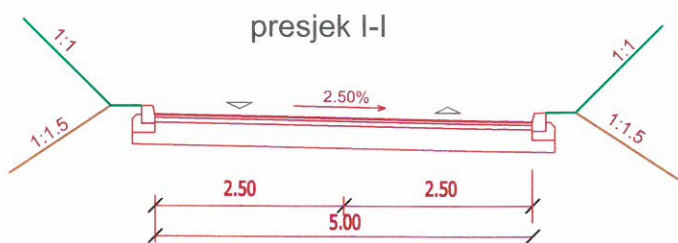




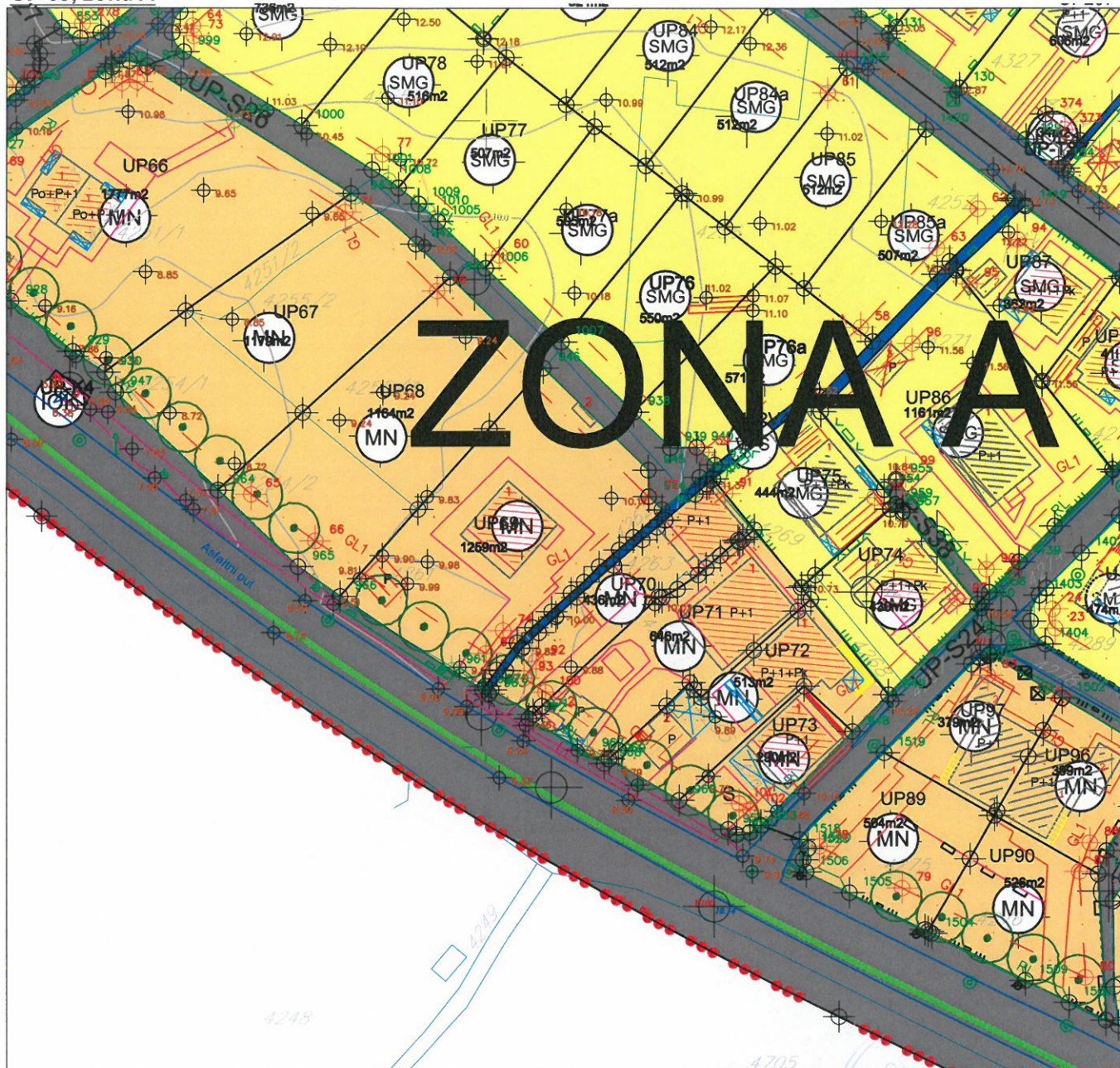
LEGENDA

	granica obuhvata plana	UP-S10	oznaka parcele saobraćajne površine		ivičnjak
	granica katastarske parcele	UP195	oznaka urbanističke parcele		kolsko-pješačke površine
	oznaka katastarske parcele	587m2	površina urbanističke parcele		pješačke površine
	građevinska linija GL1				osovina saobraćajnice
	granica urbanističke parcele				zaštitni pojas dalekovod

Poprečni presjeci



UP 69, zona A



**LEGENDA**

- granica plana
- granica i broj katastarske parcele
- granica zone
- granica i broj urbanističke parcele  
površina urbanističke parcele
- građevinska linija
- regulaciona linija
- kontejneri
- substandardne parcele sa postojećim objektima
- parcele sa posebnim režimom u zelenilo

**Namjena**

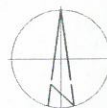
- Površine centralnih djelatnosti
- Površine mješovite namjene
- Površine stanovanja srednje gustine
- Površine stanovanja manje gustine

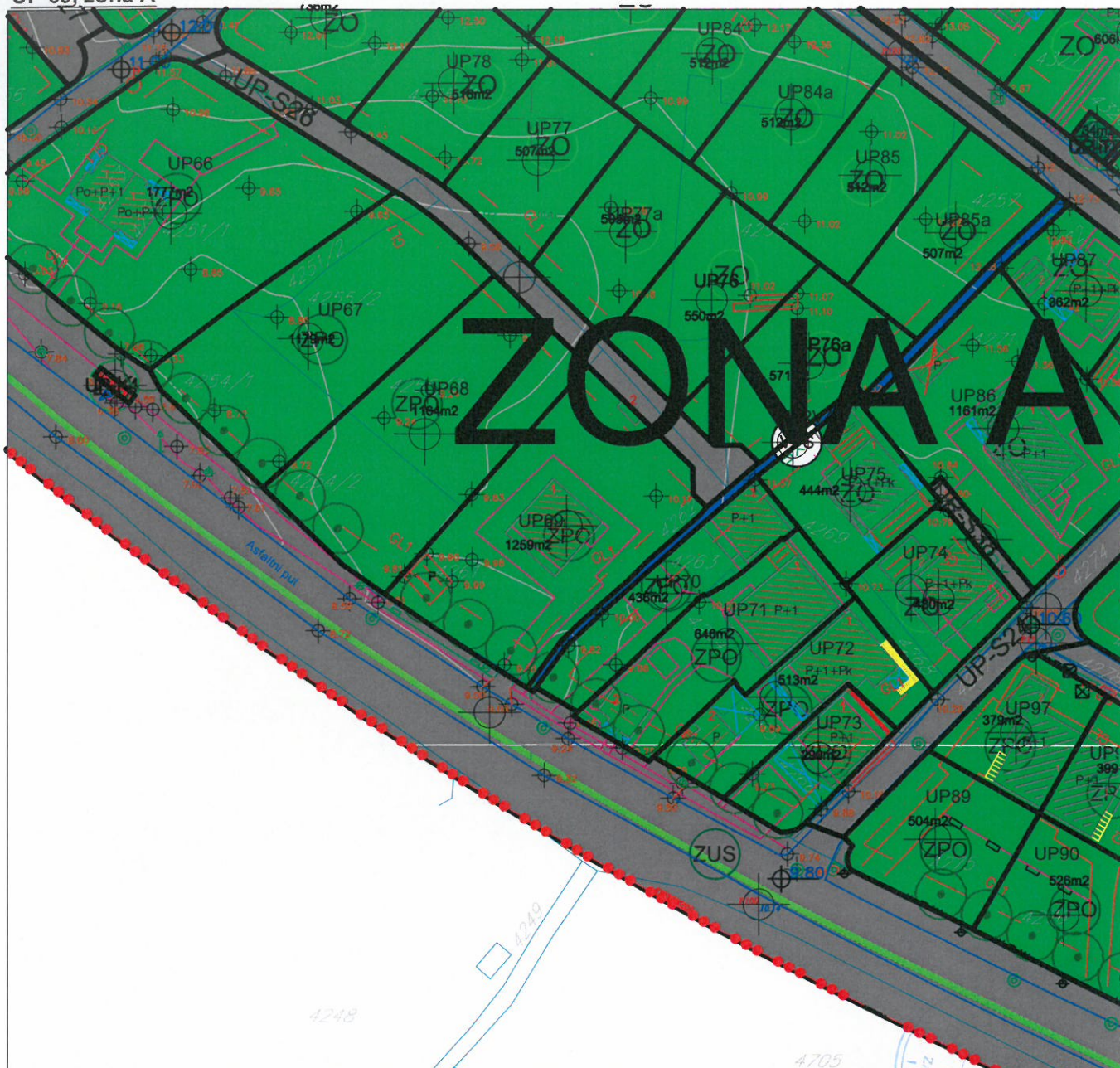
**Površine za pejzažno uređenje**

- Površine javne namjene
- Površine specijalne namjene
- Linearno zelenilo - drvoed

**Površine infrastrukture**

- Površine objekta hidrotehničke infrastrukture
- Površine objekta elektroenergetske infrastrukture
- Površine objekta komunalne infrastrukture
- Površine drumskog saobraćaja
- Površine površinskih voda-kanala
- Koridori postojećih dalekovoda
- urbanističke parcele koje se nalaze ispod dalekovoda 35kV i 10kV








LEGENDA

-  granica plana
-  granica zone
-  granica i broj urbanističke parcele
-  površina urbanističke parcele
-  građevinska linija
-  regulaciona linija
-  koridori postojećeg dalekovoda
-  površine površinskih voda-kanala
-  površine drumskog saobraćaja


objekti pejzažne arhitekture javne namjene-PUJ

-  park-šuma
-  park
-  skver
-  zelenilo uz saobraćajnice
-  linearno zelenilo-drvodred

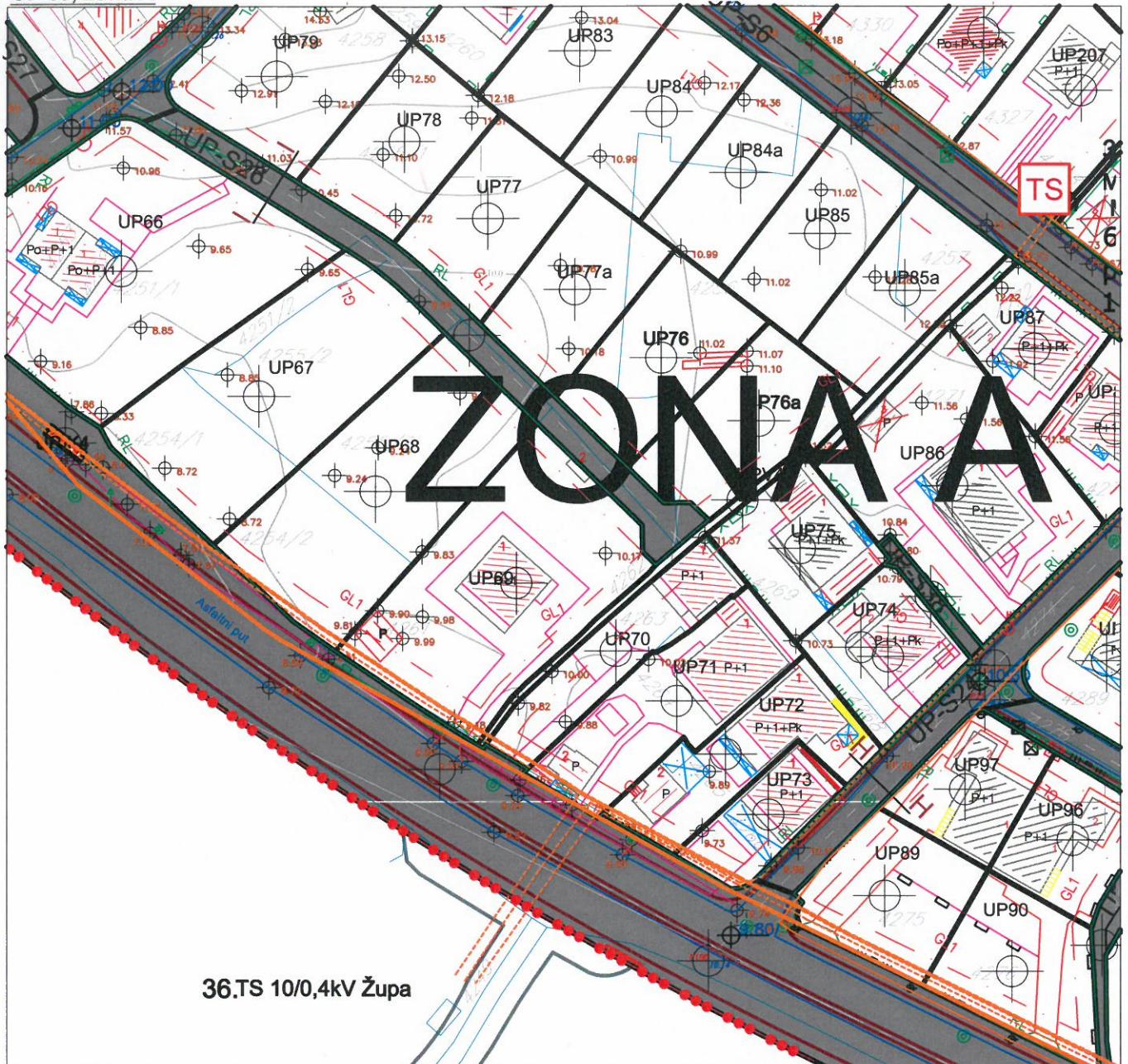
objekti pejzažne arhitekture ograničene namjene-PUO

-  Zelenilo individualnih stambenih objekata(SMG)
-  Zelenilo stambenih objekata i bliokova (SS)
-  Zelenilo poslovnih objekata

objekti pejzažne arhitekture specijalne namjene-PUS





-  zaštitni pojas
-  zelenilo infrastrukture






**LEGENDA**

 granica plana

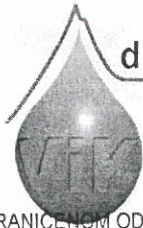
-  TS 10/0.4kV postojeća
-  TS 10/0.4kV plan
-  Elektrovod 35kV postojeći
-  Elektrovod 10kV postojeći

-  Zaštitni koridor ispod postojećeg dalekovoda 35kV od (7+7)m;
-  Zaštitni koridor ispod postojećeg dalekovoda 10kV od (5+5)m;

-  Kablovski vod 35kV postojeći
-  Kablovski vod 35kV plan
-  Kablovski vod 10kV plan



Primljeno: 26-03-2015				
Organ. kod	Klasif. znak	Red. br.	Prilog	Vrijednost
0902	351	141/3		



## d.o.o. VODOVOD I KANALIZACIJA TIVAT

II Dalmatinske 3A, 85320 Tivat, tel.: +382 32 671 788

Fax: +382 32 671 790, e-mail: vik-tivat@t-com.me www.viktivat.me

PIB: 02295407 PDV 91/31-00282-0 ŽIRO RAČ.: Atlas Mont: 505-1433-40

CKB: 510-4063-73 Hipotekarna Banka: 520-62730-65 Prva Banka 535-10055-81

DRUŠTVO SA OGRANIČENOM ODGOVORNOSĆU

"VODOVOD I KANALIZACIJA"

Broj 383

Tivat, 26.03.2015

### OPŠTINA TIVAT

Sekretarijat za uređenje prostora  
i zaštitu životne sredine

Na osnovu PRELIMINARNIH URBANISTIČKO-TEHNIČKIH USLOVA broj 0902-351-141/2 od 20.03.2015 god. za izradu tehničke dokumentacije za rekonstrukciju objekta na UP 69- kat.par.br 4261 KO Tivat,a na zahtjev JOVIĆEVIĆ DRAGANA izdaju se:

### TEHNIČKI USLOVI

1. Priključak za vodu izvesti sa postojećeg distributivnog cjevovoda (mapa u prilogu).
2. Potrebno je postaviti centralni vodomjer u propisno izgrađenoj šahti na ivici parcele, kao i za svaki stambeni/poslovni prostor postaviti poseban vodomjer ili u šahti van objekta ili u zajedničkim prostorijama (shodno Odluci o javnom vodosnabdjevanju, Službeni list CG, Opštinski propisi broj 8 od 2014 god.).

PRILOG:-mapa sa pozicijom priključenja na vodovodnu mrežu

Tivat, 25.03.2015 god.

#### DOSTAVLJENO:

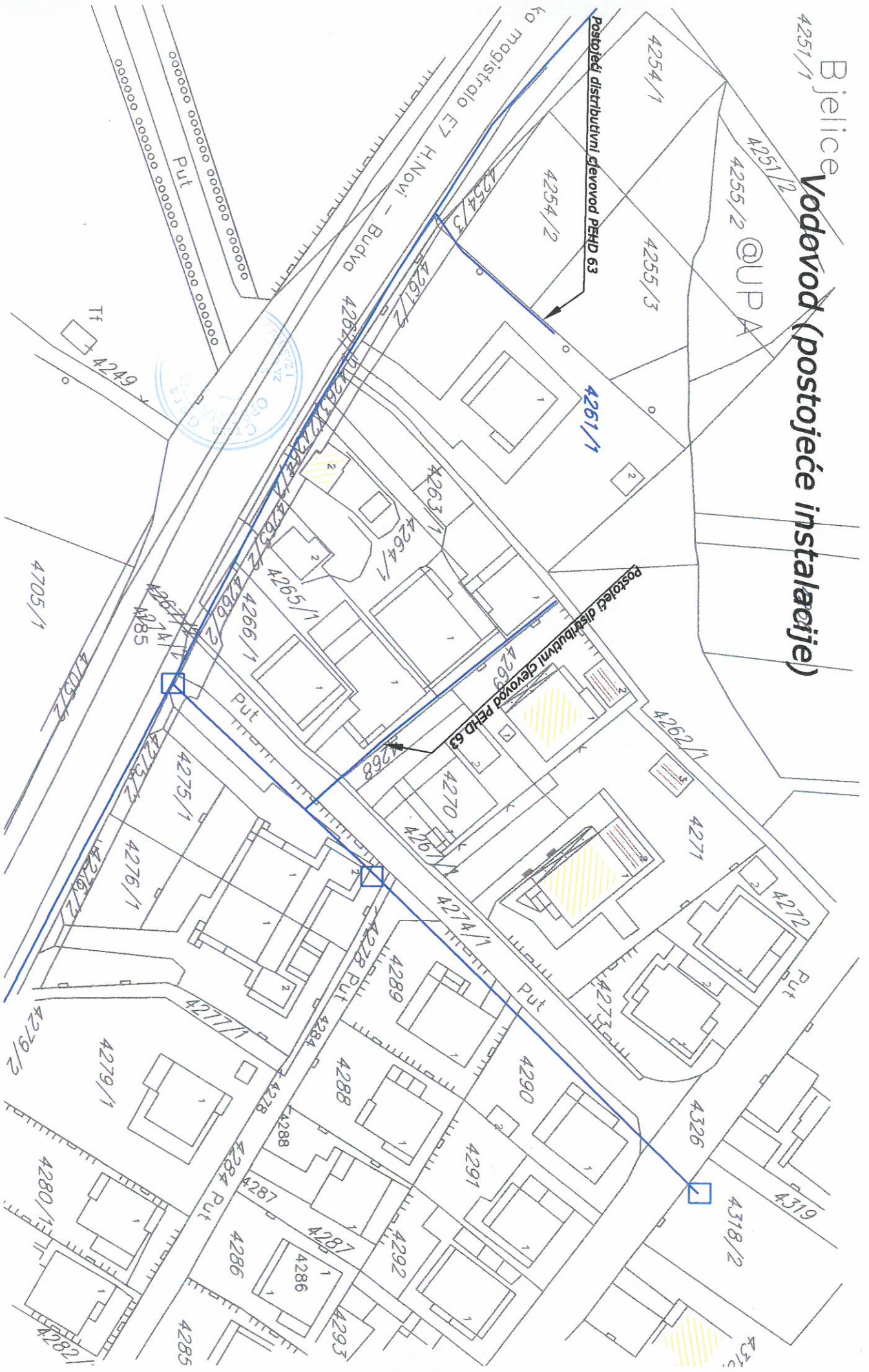
-Naslovu

-Arhivi



DIREKTOR:  
Čedomir Lukić, dipl.ing

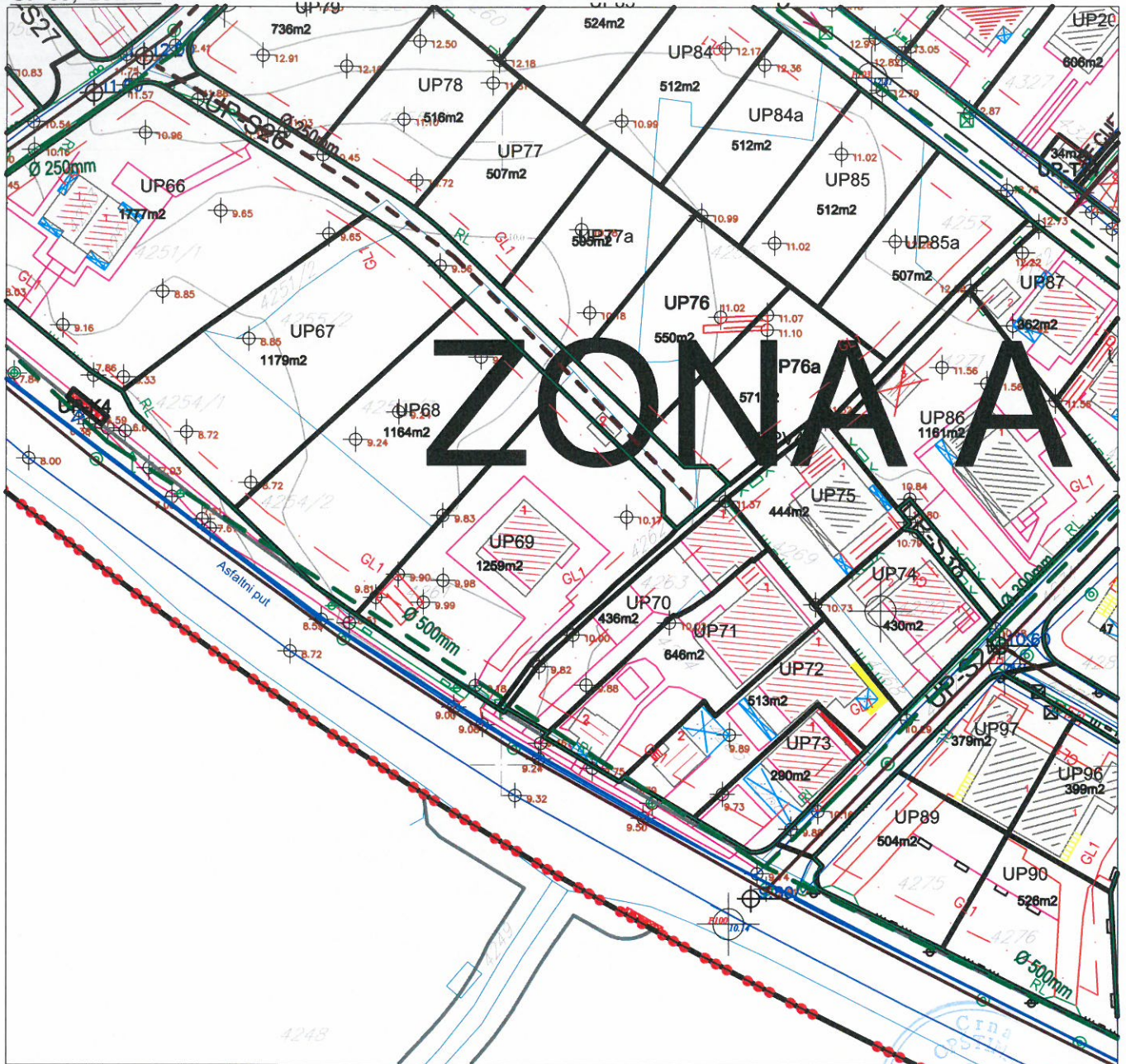
Bjelice  
4251/1  
**Vodovod (postojeće instalacije)**















**Hidrotehnika**

**R 1:1000**

UP 69, zona A



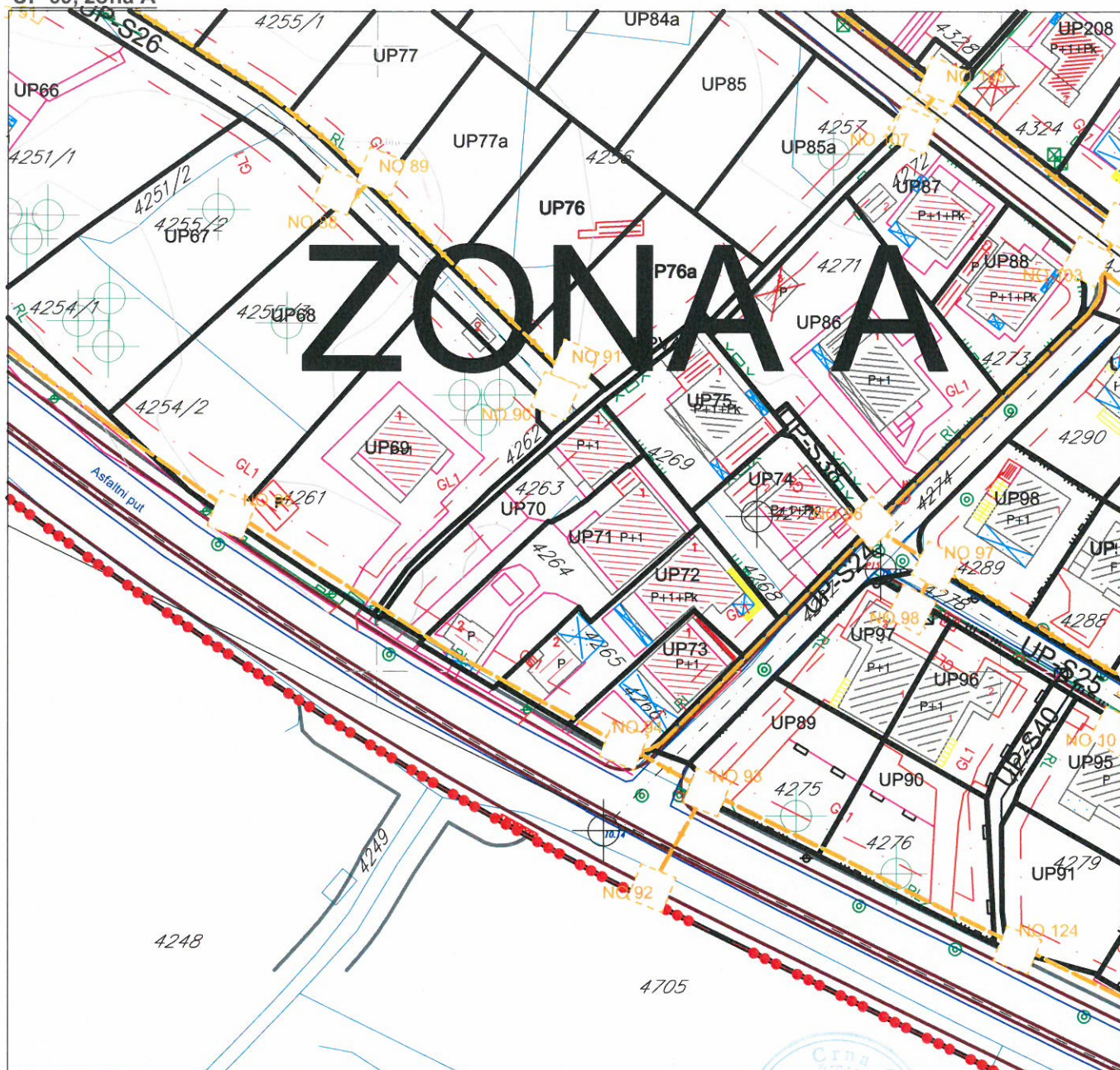
**LEGENDA**

- |   |                                     |   |                     |   |                                    |
|---|-------------------------------------|---|---------------------|---|------------------------------------|
|  | granica plana                       |  | Vodovod - postojeći |  | Planirani kanalizacioni vod        |
|  | granica i broj katastarske parcele  |  | Planirani vodovod   |  | Kanalizacioni vod-atmosf.          |
|  | granica zone                        |  | Regionalni vodovod  |  | Planirani kanalizacioni vod-atmosf |
|  | granica i broj urbanističke parcele |  | Kanalizacioni vod   |   |                                    |
|  | kontejneri                          |   |                     |   |                                    |










DETALJNI URBANISTIČKI PLAN ŽUPA - ČEŠLJAR  
**Telekomunikaciona -elektronska komunikaciona infrastruktura** R 1:1000

UP 69, zona A



LEGENDA

- |   |                                     |   |  |
|---|-------------------------------------|---|--|
|  | granica plana                       |  | planirano telekomunikaciono okno                                       |
|  | granica zone                        |  | numeracija planiranog telekomunikacionog okna                          |
|  | granica i broj urbanističke parcele |  | planirana telekomunikaciona kanalizacija sa 4PVC cijevi prečnika 110mm |
|  | koridor postojećeg dalekovoda       |   |  |

