

## CRNA GORA

### Opština Tivat

Sekretarijat za uređenje prostora i  
zaštitu životne sredine  
Broj: 0902-351-545/5  
Tivat, 29.07.2015.god.

Na osnovu člana 62a Zakona o uređenju prostora i izgradnji objekata (»Sl.list CG« br. 51/08, 40/10, 34/11, 40/11, 35/13 i 33/14) i Odluke o donošenju Detaljnog urbanističkog plana „Mažina“ (»Sl.list CG« br. 15/15), na zahtjev **RAJČEVIĆ Marka**, Sekretarijat za uređenje prostora i zaštitu životne sredine izdaje:

### URBANISTIČKO – TEHNIČKE USLOVE

za urbanističku parcelu **UP 168a**, namjene **stanovanje manje gustine (SMG)**, u zahvatu Detaljnog urbanističkog plana "Mažina"

Prema planu **UP 168a** je formirana od dijela kat.par.br. **1007 KO Tivat**. Prema Listu nepokretnosti broj 1601 površina predmetne katastarske parcele je **2229m<sup>2</sup>**. Od sjevernog dijela parcele formirana je UP 168a površine **344m<sup>2</sup>**.

#### Prostorni i urbanistički parametri za UP 168a:

	UP 168a
Broj urbanističke parcele	UP 168a
Planirana namjena	Stanovanje manje gustine
Planirana intervencija	Izgradnja planiranog objekta
Površina UP 168a	344m <sup>2</sup>
Max indeks zauzetosti	0.40
Max površina pod objektom	138m <sup>2</sup> BGP
Max indeks izgrađenosti	0.80
Maksimalna izgrađenost	275m <sup>2</sup> BRGP
Max spratnost objekta	P+1+Pk

**Napomena:** Površina podzemne etaže, ukoliko se koristi za garažiranje, **ne ulazi u obračun**.

Sastavni dio Urbanističko-tehničkih uslova su

- **Opšti urbanističko-tehnički uslovi** za izradu tehničke dokumentacije za objekte mješovite namjene, u zahvatu Detaljnog urbanističkog plana „Mažina“, Opština Tivat-izrađen od strane RZUP- ad- Podgorica
- **GRAFIČKI PRILOZI (Izvodi)**
  - Separat sa urbanističko- tehničkim uslovima
  - Topografsko-katastarska podloga sa granicom plana R 1:1000;
  - Spratnost i bonitet R 1:1000;
  - Namjena površina R 1:1000;
  - Parcelacija i UTU R 1:1000;
  - Koordinate prelomnih tačaka urbanističkih parcela i građevinskih linija R 1:1000;
  - Saobraćaj R 1:1000;
  - Pejzažna arhitektura R 1:1000;
  - Elektroenergetika R 1:1000;
  - Hidrotehnička infrastruktura R 1:1000;
  - Telekomunikaciona infrastruktura R 1:1000
- **Opšti saobraćajno-tehnički uslovi** za izradu tehničke dokumentacije za izgradnju komercijalnih objekata u zahvatu planskih dokumenata (DUP-a, UP-a i Studija lokacije)



opštine Tivat broj 1006-8/2 od 20.01.2014.god. izdati od Sekretarijata za komunalno-stambene poslove i saobraćaj.

- **Tehnički usloviza projektovanje vodovoda i kanalizacije** u okviru glavnog projekta br. 2003 od 08.07.2015.god. izdati od „Vodovod i kanalizacije“ D.O.O. Tivat.
- **Vodni usloviza odvođenje otpadnih voda** za stambene i poslovne objekte br.0819-1526/1 od 08.08.2011.god.izdati od Sekretarijata za finansije i ekonomski razvoj opštine Tivat,
- **Akt Elektroprivreda Crne Gore AD Nikšić, Funkcionalna cjelina Distribucija** br. 40-13-01-902/1 od 24.04.2014.god.
- **PROCEDURA-PROTOKOL** - Elektroprivreda Crne Gore AD Nikšić, Funkcionalna cjelina Distribucija br. 40-00-17865 od 24.11.2011.god.
- **Tehnički uslovi za priključenje potrošača na el.distributivnu mrežu** br. 40-23-01-2065 od 03.10.2011.god.- Elektroprivreda Crne Gore AD Nikšić, Funkcionalna cjelina Distribucija, Elektrodistribucija Tivat ,
- **Uslovi** za izgradnju pretplatničkih komunikacionih kablova, kablova za kablovsku distribuciju i zajedničkog antenskog sistema objekata br. 0404-5446/2 od 30.11.2011.god. izdati od strane Agencije za elektronske komunikacije i poštansku djelatnost.

**NAPOMENA:** Građevinska dozvola se može izdavati samo za one urbanističke parcele, koje imaju direktan pristup sa postojećih ili izvedenih planiranih javnih saobraćajnica.

**Savjetnik za poslove urbanizma**

Marko Kostić, dipl.ing.arh.



**Sekretar**

Tatjana Jelić, dipl.pravnik

**Dostaviti:**

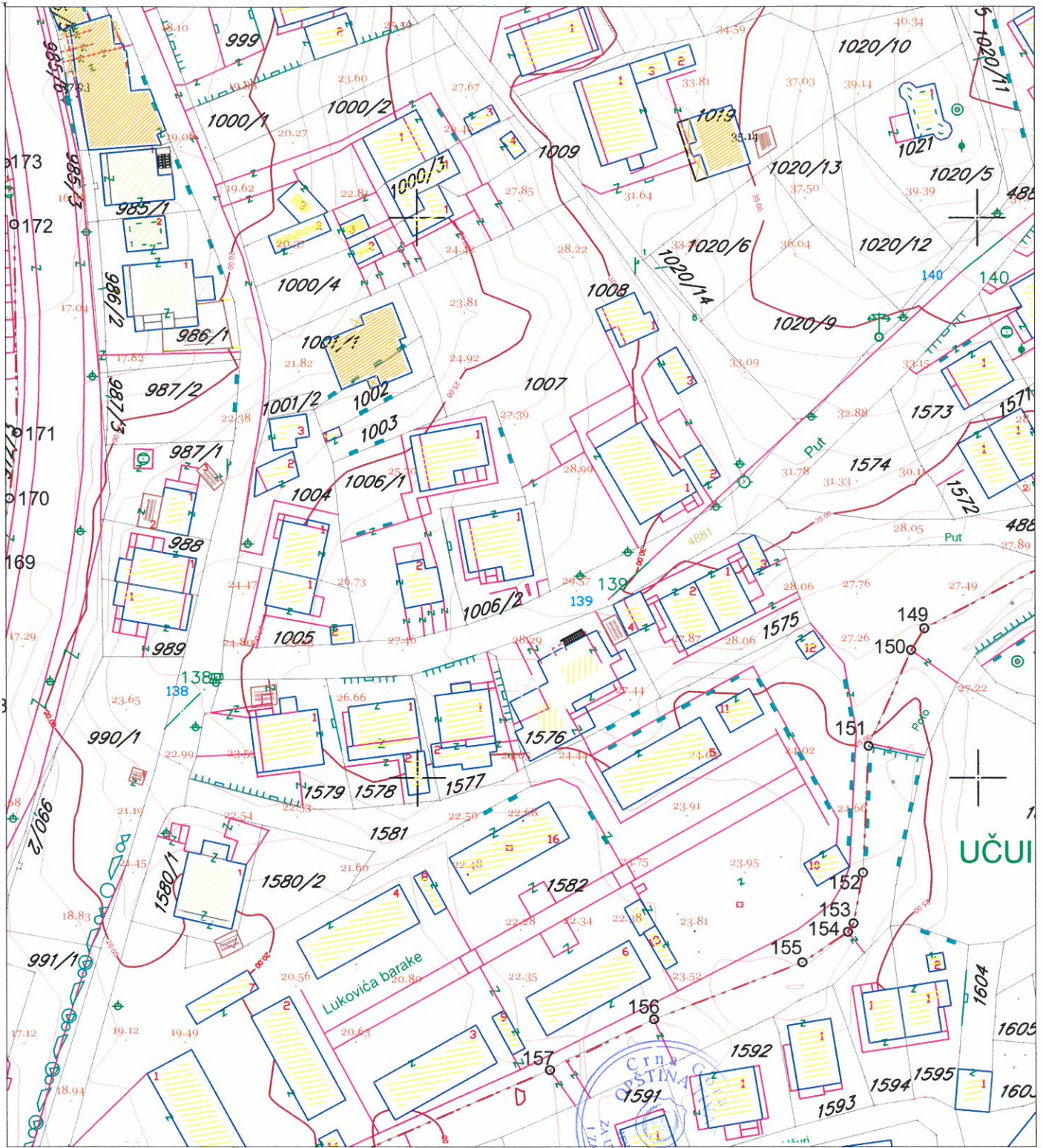
- Rajčević Marko, Mažina 107, Tivat
- Urbanističkoj inspekciji
- Arhivi

UP158		227.10	151.48	302.96	0.67	1.33	P+2	stan./posl./tur.
UP159		426.71	149.35	448.05	0.35	1.05	P+2	stan./posl./tur.
UP160		1,064.71	372.65	1,117.95	0.35	1.05	P+2	stan./posl./tur.
UP161		490.84	161.94	550.65	0.33	1.12	P+3	stan./posl./tur.
UP162		758.64	265.52	796.57	0.35	1.05	P+3	stan./posl./tur.
UP164		478.80	167.58	502.74	0.35	1.05	P+2	stan./posl./tur.
UP164a		368.12	128.84	386.53	0.35	1.05	P+2	stan./posl./tur.
UP165		399.78	139.92	419.77	0.35	1.05	P+2	stan./posl./tur.
UP166		579.16	202.71	608.12	0.35	1.05	P+2	stan./posl./tur.
UP167		500.68	175.24	525.71	0.35	1.05	P+2+Pk	stan./posl./tur.
UP168		383.49	153.40	306.79	0.40	0.80	P+1+Pk	por. stanovanje
UP168a		344.27	137.71	275.42	0.40	0.80	P+1+Pk	por. stanovanje
UP168b		376.64	150.66	301.31	0.40	0.80	P+1+Pk	por. stanovanje
UP169		824.92	329.96	500.00	0.40	0.61	P+1+Pk	por. stanovanje
UP170		363.28	145.31	290.62	0.40	0.80	P+1+Pk	por. stanovanje
UP171		353.72	141.48	282.87	0.40	0.80	P+1+Pk	por. stanovanje
UP172		327.83	120.86	362.58	0.37	1.11	P+1+Pk	por. stanovanje
UP173		325.73	130.29	260.58	0.40	0.80	P+1+Pk	por. stanovanje
UP174		293.98	102.89	308.68	0.35	1.05	P+2	stan./posl./tur.
UP175		577.26	147.63	606.12	0.26	1.05	P+2	stan./posl./tur.
UP176	536.73	329.56	244.66	489.32	0.74	1.48	P+2	stan./posl./tur.
UP177		207.17	115.21	345.63	0.56	1.67	P+2	stan./posl./tur.
UP178		573.88	272.10	602.57	0.47	1.05	P+2	stan./posl./tur.
UP179		304.37	106.53	319.59	0.35	1.05	P+2	stan./posl./tur.
UP180		316.03	110.61	331.83	0.35	1.05	P+2	stan./posl./tur.
UP181	442.94	201.66	82.28	246.84	0.41	1.22	P+2	stan./posl./tur.
UP182		241.00	84.35	253.05	0.35	1.05	P+2	stan./posl./tur.
UP184		1,607.50	482.25	482.25	0.30	0.30	P	benzinska pumpa
UP185		7,238.49	2,230.00	11,150.00	0.31	1.54	P+4	višepor. stan.
UP186		727.84	152.00	563.00	0.20	0.77	P+2+Pk	višepor. stan.
UP187		528.08	184.83	554.48	0.35	1.05	P+2	stan./posl./tur.
UP188		384.72	153.89	307.78	0.40	0.80	P+1+Pk	por. stanovanje
UP189		384.57	153.83	307.66	0.40	0.80	P+1+Pk	por. stanovanje
UP190		530.48	239.55	479.10	0.45	0.90	P+1+Pk	por. stanovanje
UP191		620.96	248.38	496.77	0.40	0.80	P+1+Pk	por. stanovanje
UP192		87.14	-	-	-	-	P	trafostanica
UP195		340.45	136.18	272.36	0.40	0.80	P+1+Pk	por. stanovanje
UP196		499.18	199.67	399.34	0.40	0.80	P+1+Pk	por. stanovanje
UP197		656.93	185.64	511.18	0.28	0.78	P+1+Pk	por. stanovanje
UP198		410.80	164.32	328.64	0.40	0.80	P+1+Pk	por. stanovanje
UP199		423.38	169.35	338.70	0.40	0.80	P+2	por. stanovanje
UP200		547.51	219.00	438.01	0.40	0.80	P+1+Pk	por. stanovanje
UP201	523.01	255.97	102.39	204.78	0.40	0.80	P+1+Pk	por. stanovanje

# DETALJNI URBANISTIČKI PLAN MAŽINA

## TOPOGRAFSKO KATASTARSKA PODLOGA R 1 : 1000

Za kat.par.br. 1007 i 1008 KO Tivat



### LEGENDA



granica zahvata

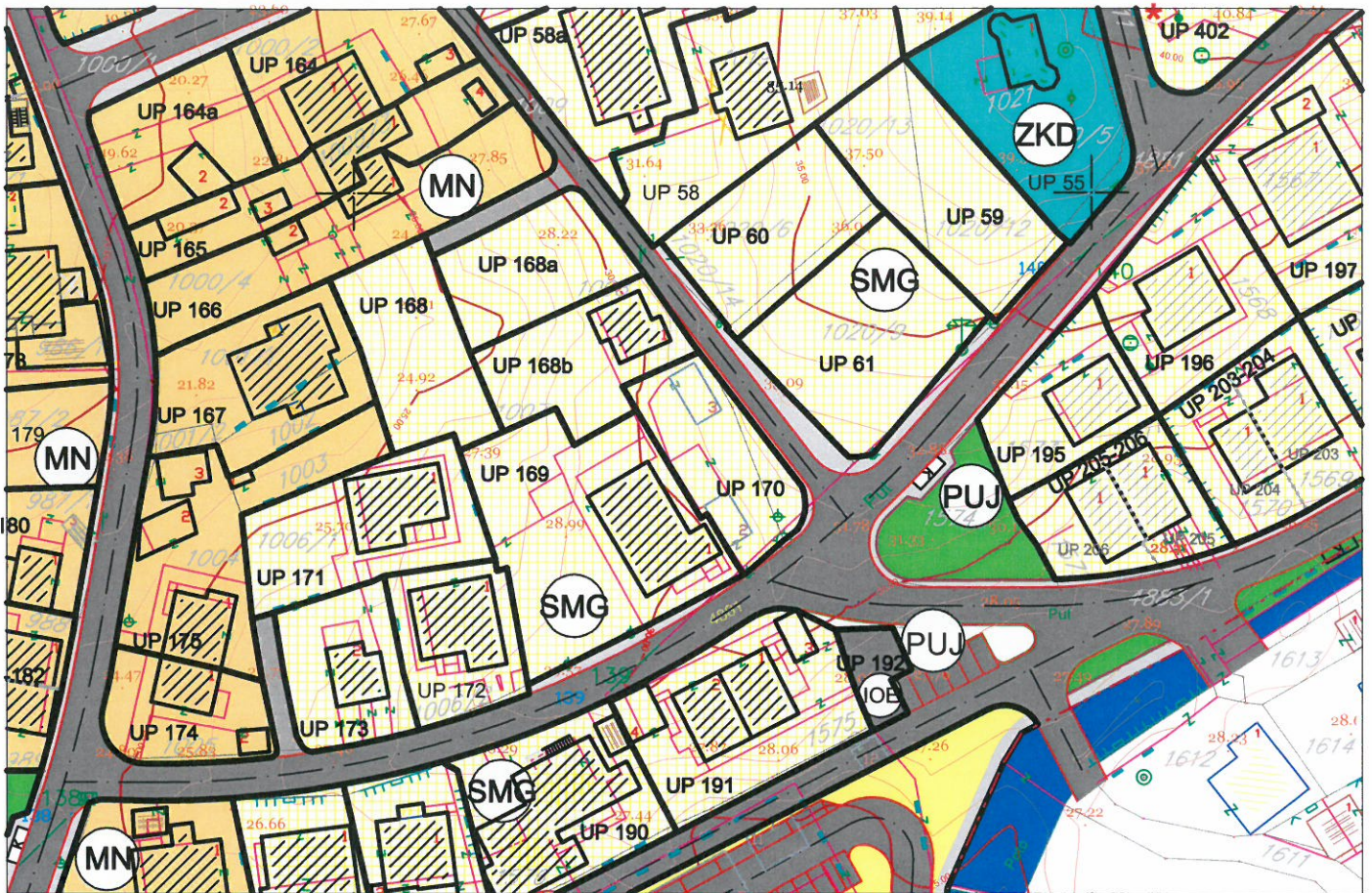
# DETALJNI URBANISTIČKI PLAN MAŽINA



## NAMJENA POVRŠINA

R 1 : 1000

### UP 168a



- granica zahvata
- UP 1 oznaka urbanističke parcele
- granica urbanističke parcele
- \* urbanistička parcela sa ograničenjem (dalekovod kroz parcelu)
- \* urbanistička parcela sa ograničenjem (potok kroz parcelu)
- \* urbanistička parcela sa ograničenjem (stanovanje u zelenilu)
- \*\* urbanistička parcela sa ograničenjem (regionalni vodovod i postojeći vod kroz UP)
- UP 279 preparcelacija unutar urbanističkih parcela u skladu sa vlasništvom /podparcelsa
- granica građevinske linije
- postojeći objekat
- P+1+Pk planirana spratnost objekta
- kolske površine
- kolsko-pješačke površine
- pješačke površine
- pješačke površine na kanalu potoka

- zaštitni koridor regionalnog vodovoda
- G višeeetažna garaža i poslovanje (površina za centralne djelatnosti)
- benzinska pumpa (površine za centralne djelatnosti)
- K kontejneri (nadzemni/podzemni)
- površine za stanovanje male gustine (porodično stanovanje)
- površine za stanovanje srednje gustine (višeporodično stan.)
- stanovanje u zelenilu
- površine za mješovite namjene (stanovanje/poslovanje/turizam)
- površine za centralne djelatnosti
- površine za javne namjene
- objekti elektroenergetske infrastrukture
- objekti hidrotehničke infrastrukture
- objekti komunalne infrastrukture
- zaštićena kulturna dobra

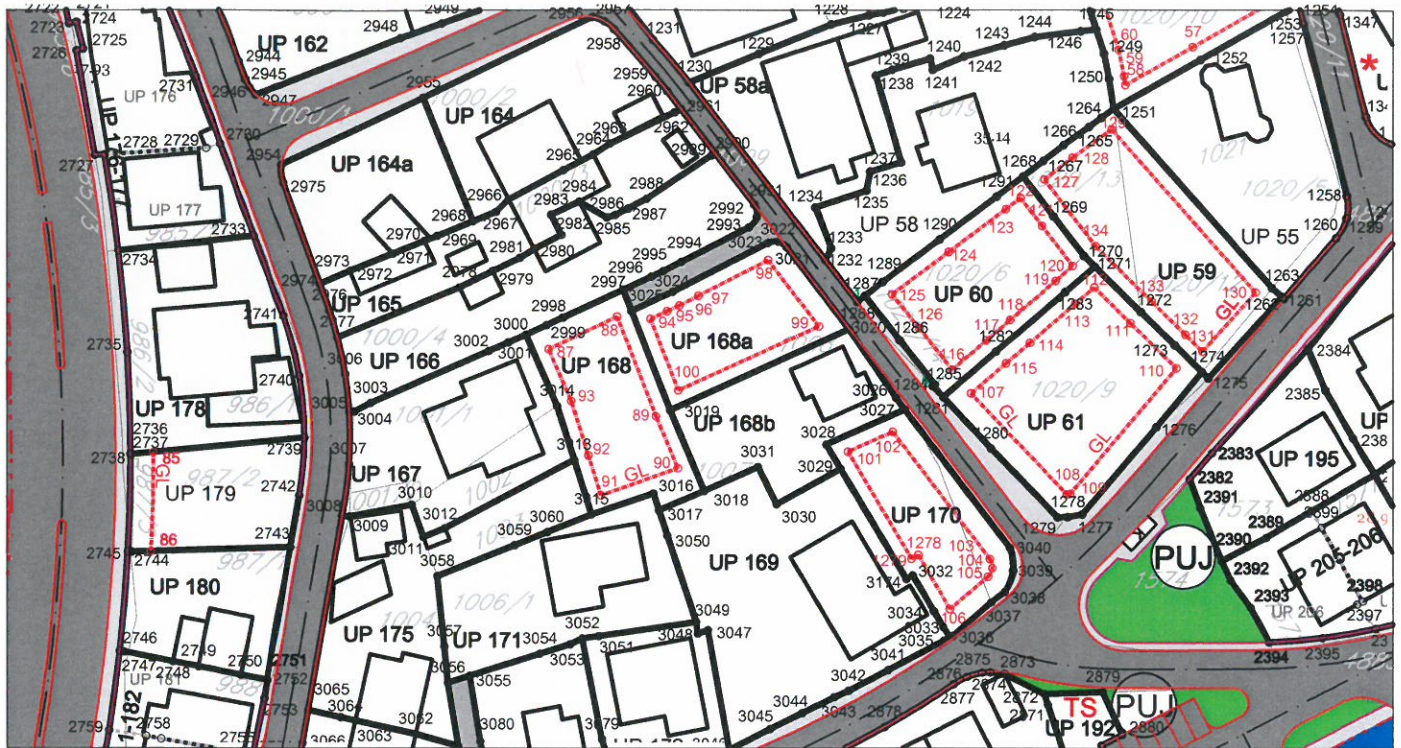
# DETALJNI URBANISTIČKI PLAN MAŽINA

## KOORDINATE PRELOMNIH TAČKA URBANISTIČKIH PARCELA I GRAĐEVINSKIH LINIJA

R 1 : 1000



### UP 168a



### LEGENDA

- granica zahvata
- UP 1 oznaka urbanističke parcele
- granica urbanističke parcele (sa koordinatama prelomnih tačaka)
- \* urbanistička parcela sa ograničenjem (dalekovod kroz parcelu)
- \* urbanistička parcela sa ograničenjem (potok kroz parcelu)
- \* urbanistička parcela sa ograničenjem (stanovanje u zelenilu)
- \*\* urbanistička parcela sa ograničenjem (regionalni vodovod i postojeći vod kroz UP)
- preparcelacija unutar urbanističkih parcela u skladu sa vlasništvom /podparcela (sa koordinatama prelomnih tačaka)
- GL GL granica građevinske linije (sa koordinatama prelomnih tačaka)
- postojeći objekat
- kolske površine
- kolsko-pješačke površine
- pješačke površine
- pješačke površine na kanalu potoka
- zaštitni koridor regionalnog vodovoda
- G višeeetažna garaža i poslovanje
- benzinska pumpa
- K kontejneri (nadzemni/podzemni)

### KOORDINATE UP 168a

Br.	Y	X
3019	6558015.82	4699178.30
3020	6558039.47	4699188.98
3021	6558031.26	4699199.82
3022	6558030.12	4699200.56
3023	6558028.76	4699200.39
3024	6558016.20	4699193.98
3025	6558010.68	4699191.44

### KOORDINATE GL

Br.	Y	X
94	6558013.23	4699190.41
95	6558015.44	4699191.42
96	6558017.08	4699192.18
97	6558019.57	4699193.46
98	6558028.77	4699198.15
99	6558035.50	4699189.38
100	6558016.92	4699180.99



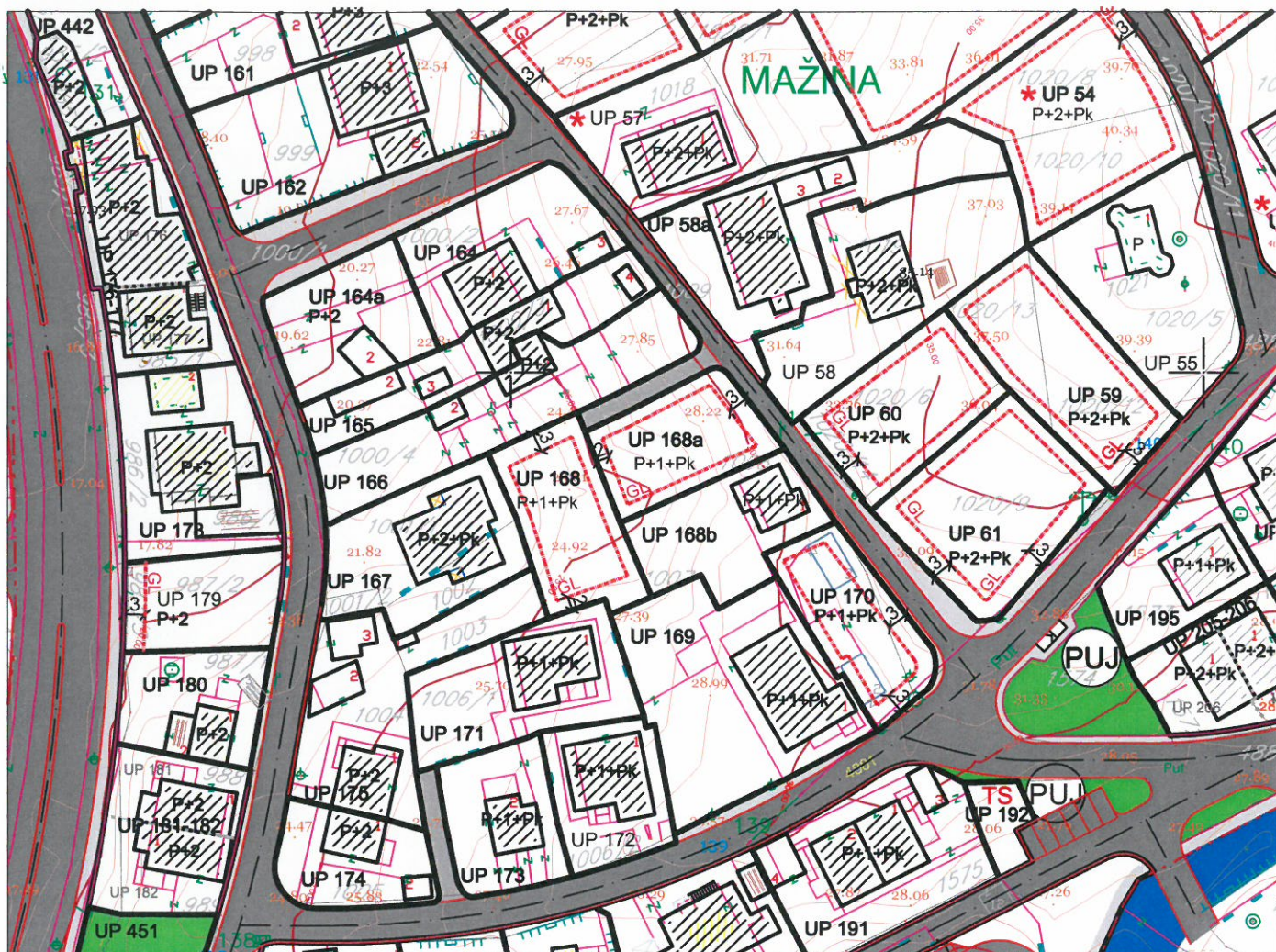
# DETALJNI URBANISTIČKI PLAN MAŽINA

## PARCELACIJA I UTU

R 1 : 1000



UP 168a



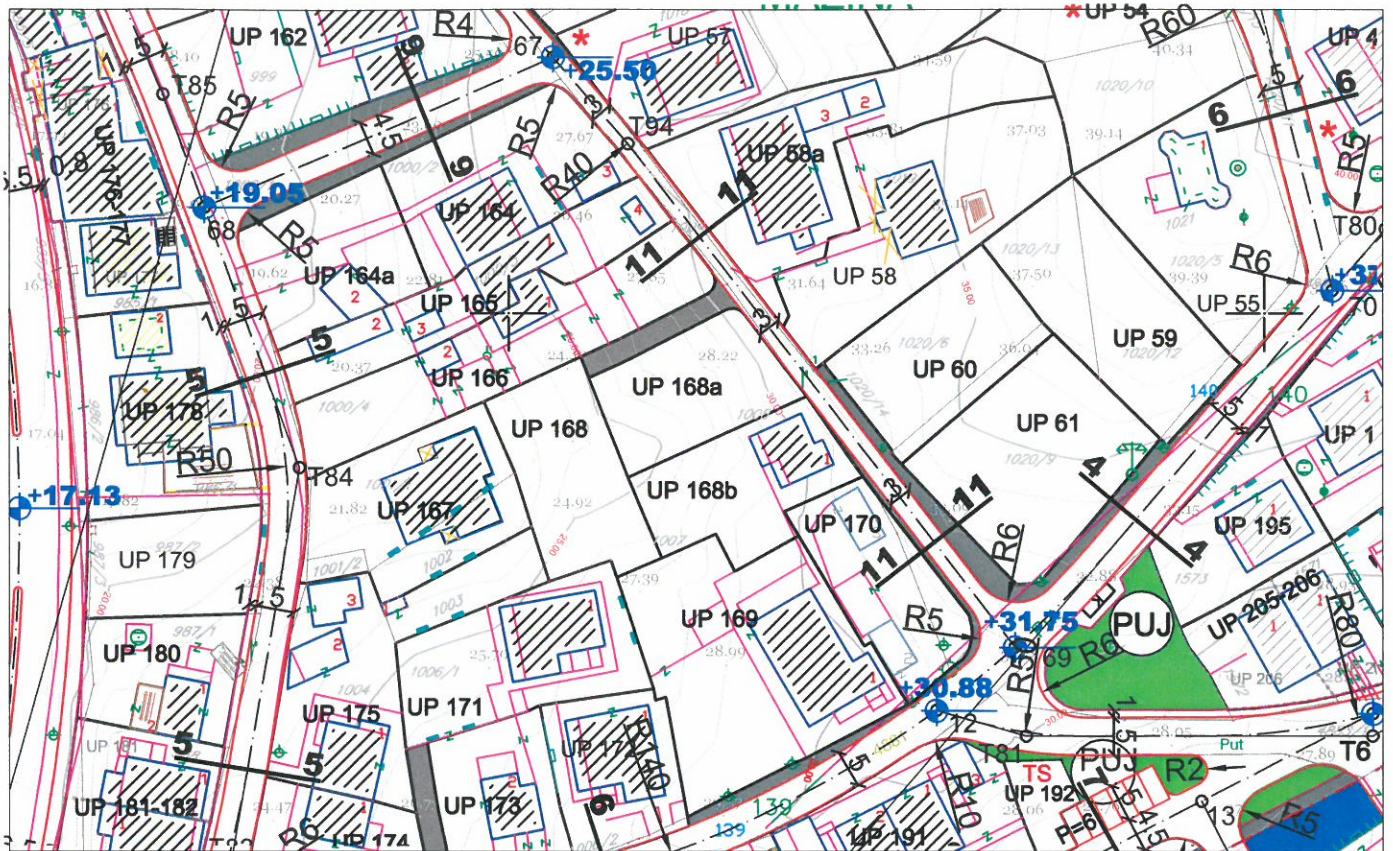
### LEGENDA

	granica zahvata		postojeći objekat
	oznaka urbanističke parcele		planirana spratnost objekta
	granica urbanističke parcele		kolske površine
	urbanistička parcela sa ograničenjem (dalekovod kroz parcelu)		kolsko-pješačke površine
	urbanistička parcela sa ograničenjem (potok kroz parcelu)		pješačke površine
	urbanistička parcela sa ograničenjem (stanovanje u zelenilu)		pješačke površine na kanalu potoka
	urbanistička parcela sa ograničenjem (regionalni vodovod i postojeći vod kroz UP)		zaštitni koridor regionalnog vodovoda
	preparcelacija unutar urbanističkih parcela u skladu sa vlasništvom /podparcela		višeetažna garaža i poslovanje
	granica građevinske linije		benzinska pumpa
			kontejneri (nadzemni/podzemni)


# DETALJNI URBANISTIČKI PLAN MAŽINA SAOBRAĆAJ R 1 : 1000



UP 168a








## LEGENDA

-  granica zahvata
-  oznaka urbanističke parcele
-  granica urbanističke parcele
-  planirane saobraćajnice
-  osovine saobraćajnica
-  trotoari
-  nivelacija saobraćajnica
-  kolsko-pješačke površine
-  pješačke površine
-  pješačke površine na kanalu potoka
-  zaštitni koridor regionalnog vodovoda

## POPREČNI PROFILI SAOBRAĆAJNICA

presjek 11-11



-  višeeetazna garaža i poslovanje
-  benzinska pumpa
-  autobusko stajalište
-  kontejneri (nadzemni/podzemni)





140120

Crna Gora  
OPŠTINA TIVAT

Primljeno:		08-07-2015		
Organ. jed.	Klasif. znak	Red. br.	Prilog	Vrijednost
0902	351	545	4	



## d.o.o. **VODOVOD I KANALIZACIJA TIVAT**

II Dalmatinske 3A, 85320 Tivat, tel.: +382 32 671 788  
 Fax: +382 32 671 790, e-mail: vik-tivat@t-com.me www.viktivat.me  
 PIB: 02295407 PDV 91/31-00282-0 ŽIRO RAČ.: Atlas Mont: 505-1433-40  
 CKB: 510-4063-73 Hipotekarna Banka: 520-62730-65 Prva Banka 535-10055-81

OPŠTINA TIVAT  
 VODOVOD I KANALIZACIJA

Broj 2003  
 Tivat, 08.07.2015.

**OPŠTINA TIVAT**  
 Sekretarijat za uređenje prostora  
 i zaštitu životne sredine

Na osnovu NACRTA URBANISTIČKO TEHNIČKIH USLOVA broj 0902-351-545/2 od 01.07.2015 god. za izradu tehničke dokumentacije za izgradnju stambenih objekta stanovanja na UP 168,UP 168a,UP 168b,UP 169 i UP170- kat.par.broj 1007 i 1008 KO Tivat,a na zahtjev RAJČEVIĆ MARKA izdaju se:

### TEHNIČKI USLOVI

1. Priključak za vodu izvesti sa postojećeg cjevovoda (mapa u prilogu).
2. Potrebno je postaviti centralni vodomjer u propisno izgrađenoj šahti na ivici parcele, kao i za svaki stambeni prostor postaviti poseban vodomjer ili u šahti van objekta ili u zajedničkim prostorijama (shodno Odluci o javnom vodosnabdjevanju, Službeni list CG, Opštinski propisi broj 8 od 2014 god.).

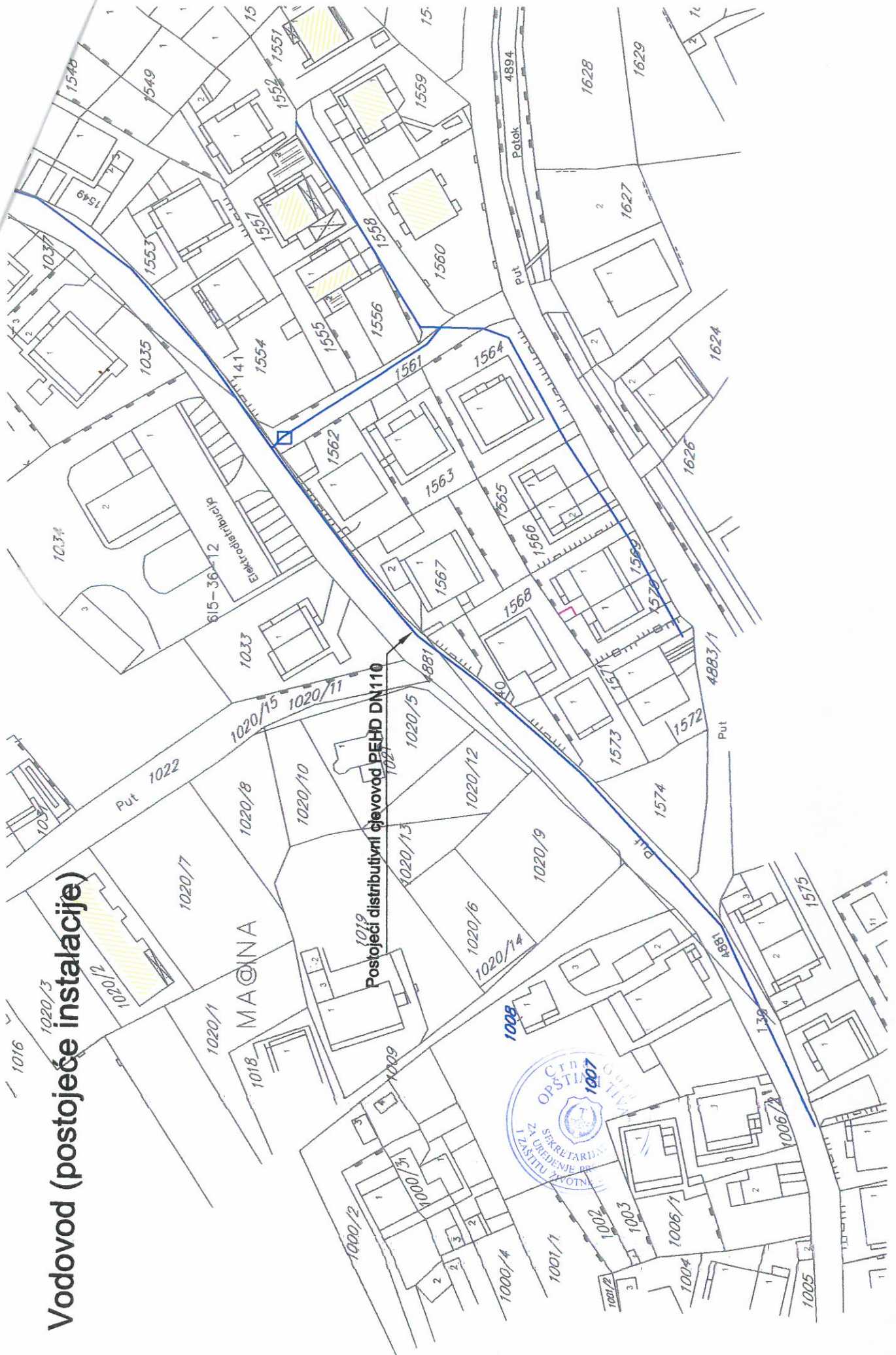
*PRILOG*:-mapa sa pozicijom priključenja na vodovodnu mrežu

Tivat, 08.07.2015 god.

**DOSTAVLJENO:**  
 -Naslovu  
 -Arhivi

**DIREKTOR:**  
 Čedomir Lukić, dipl.ing

# Vodovod (postojeće instalacije)



Postojeći distributivni cevovod PEHD DN110



# DETALJNI URBANISTIČKI PLAN MAŽINA

## HIDROTEHNIČKA INFRASTRUKTURA R 1 : 1000

### UP 168a



### LEGENDA:

- |  |   |  |   |
|--|---|--|---|
|  | granica zahvata   |  | Postojeći vodovod                                   |
|  | oznaka urbanističke parcele   |  | Postojeći vodovod-za ukidanje                       |
|  | granica urbanističke parcele  |  | Planirani vodovod                                   |
|  | urbanistička parcela sa ograničenjem (dalekovod kroz parcelu)                     |  | Postojeća fekalna kanalizacija                      |
|  | urbanistička parcela sa ograničenjem (potok kroz parcelu)                         |  | Postojeća fekalna kanalizacija-za ukidanje          |
|  | urbanistička parcela sa ograničenjem (stanovanje u zelenilu)                      |  | Planirana fekalna kanalizacija                      |
|  | urbanistička parcela sa ograničenjem (regionalni vodovod i postojeći vod kroz UP) |  | Postojeća atmosferska kanalizacija                  |
|  | preparcelacija unutar urbanističkih parcela u skladu sa vlasništvom /podparcelsa  |  | Postojeća atmosferska kanalizacija-za ukidanje      |
|  | postojeći objekat   |  | Planirana atmosferska kanalizacija - zatvoren kanal |
|  | planirana spratnost objekta   |  | Planirana atmosferska kanalizacija - otvoreni kanal |
|  | kolske površine   |  | Postojeći rezervoar                                 |
|  | kolsko-pješačke površine  |  | Planirani rezervoar                                 |
|  | pješačke površine   |  |   |
|  | pješačke površine na kanalu potoka  |  |   |
|  | zaštitni koridor regionalnog vodovoda   |  |   |
|  | kontejneri (nadzemni/podzemni)  |  |   |



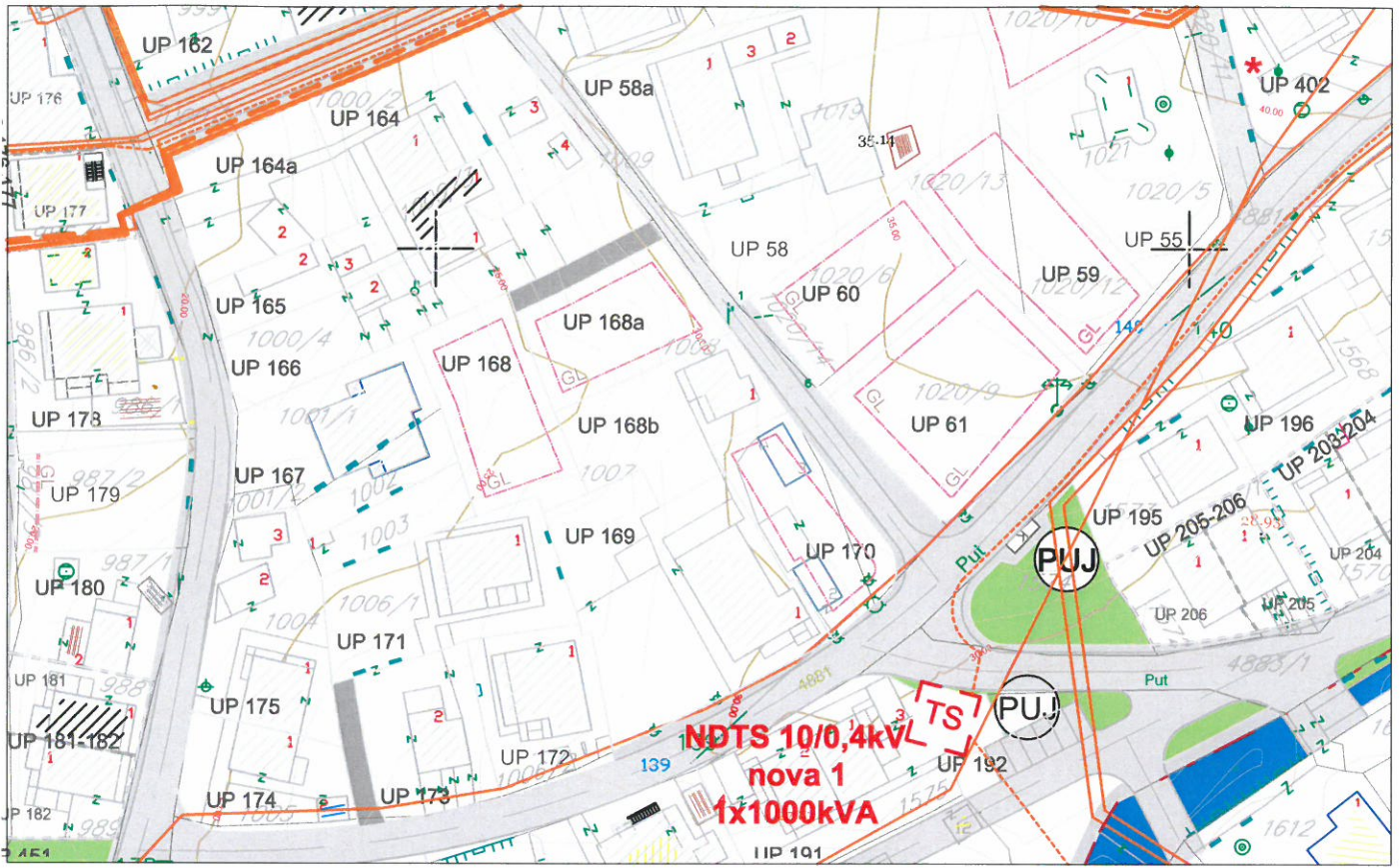
# DETALJNI URBANISTIČKI PLAN MAŽINA






## ELEKTROENERGETIKA

R 1 : 1000

### UP 168a

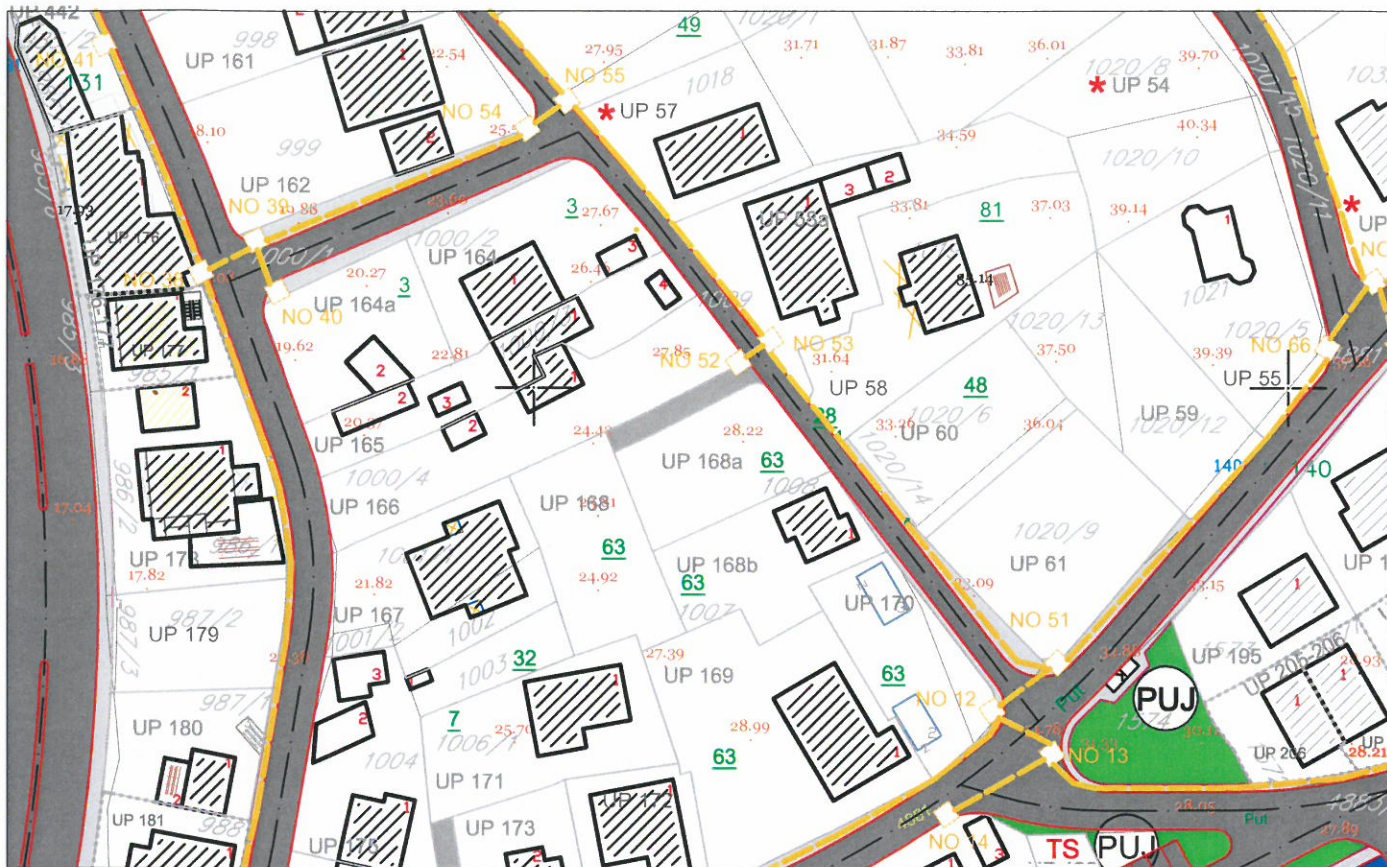


### LEGENDA

	granica zahvata		zaštitni koridor regionalnog vodovoda
<b>UP 1</b>	oznaka urbanističke parcele		višeetažna garaža i poslovanje
	granica urbanističke parcele		benzinska pumpa
	urbanistička parcela sa ograničenjem (dalekovod kroz parcelu)		kontejneri (nadzemni/podzemni)
	urbanistička parcela sa ograničenjem (potok kroz parcelu)		planirana trafostanica
	urbanistička parcela sa ograničenjem (stanovanje u zelenilu)		postojeća trafostanica
	urbanistička parcela sa ograničenjem (regionalni vodovod i postojeći vod kroz UP)		postojeći 35kV vod
	preparcelacija unutar urbanističkih parcela u skladu sa vlasništvom /podparcela		35kV koji se ukida
	granica građevinske linije		planirani 35kV vod
	postojeći objekat		postojeći 10kV vod
	planirana spratnost objekta		trasa planiranog 10kV voda
	kolske površine		
	kolsko-pješačke površine		
	pješačke površine		
	pješačke površine na kanalu potoka		

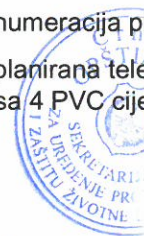


### UP 168a



### LEGENDA

- |  |   |  |  |
|--|---|--|--|
|  | granica zahvata   |  | zaštitni koridor regionalnog vodovoda                                    |
|  | oznaka urbanističke parcele   |  | kontejneri (nadzemni/podzemni)   |
|  | granica urbanističke parcele  |  | postojeće telekomunikaciono okno   |
|  | urbanistička parcela sa ograničenjem (dalekovod kroz parcelu)                     |  | postojeća telekomunikaciona kanalizacija sa optičkim magistralnim kablom |
|  | urbanistička parcela sa ograničenjem (potok kroz parcelu)                         |  | planirano telekomunikaciono okno   |
|  | urbanistička parcela sa ograničenjem (stanovanje u zelenilu)                      |  | planirana telekomunikaciona kanalizacija sa 4 PVC cijevi precnika 110mm  |
|  | urbanistička parcela sa ograničenjem (regionalni vodovod i postojeći vod kroz UP) |  |  |
|  | preparcelacija unutar urbanističkih parcela u skladu sa vlasništvom /podparcela   |  |  |
|  | postojeći objekat   |  |  |
|  | planirana spratnost objekta   |  |  |
|  | kolske površine   |  |  |
|  | kolsko-pješačke površine  |  |  |
|  | pješačke površine   |  |  |
|  | pješačke površine na kanalu potoka  |  |  |

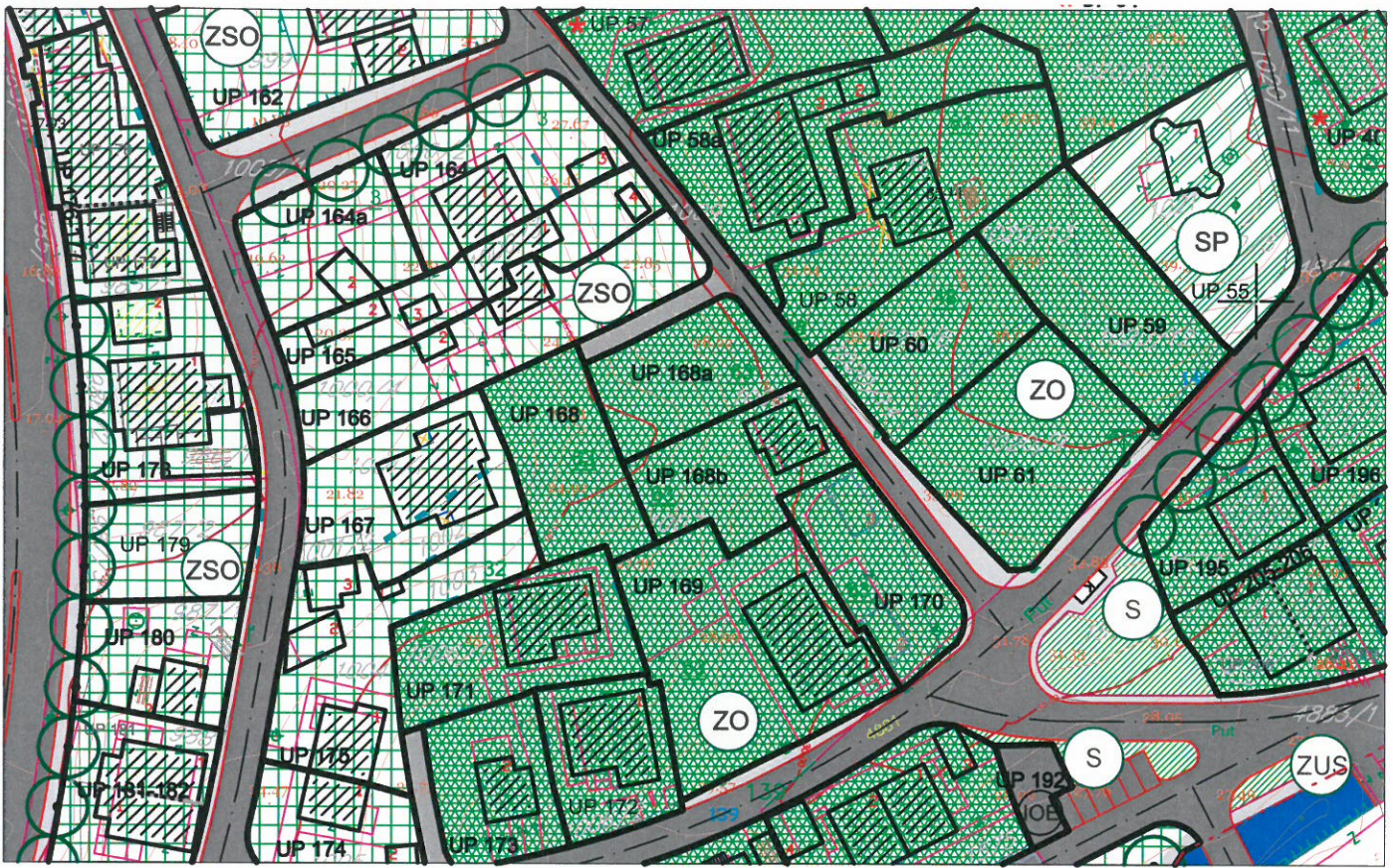






















PEJZAŽNA ARHITEKTURA

R 1 : 1000

UP 168a






LEGENDA

-  granica zahvata
-  oznaka urbanističke parcele
-  granica urbanističke parcele
-  urbanistička parcela sa ograničenjem (dalekovod kroz parcelu)
-  urbanistička parcela sa ograničenjem (potok kroz parcelu)
-  urbanistička parcela sa ograničenjem (stanovanje u zelenilu)
-  urbanistička parcela sa ograničenjem (regionalni vodovod i postojeći vod kroz UP)
-  preparcelacija unutar urbanističkih parcela u skladu sa vlasništvom /podparcela
-  postojeći objekat
-  planirana spratnost objekta
-  kolske površine
-  kolsko-pješačke površine
-  pješačke površine
-  pješačke površine na kanalu potoka
-  zaštitni koridor regionalnog vodovoda
-  višeeetažna garaža i poslovanje (površina za centralne djelatnosti)
-  benzinska pumpa (površina za centralne djelatnosti)
-  kontejneri (nadzemni/podzemni)





ZELENE POVRŠINE

-  drvodred

OBJEKTI PEJZAŽNE ARHITEKTURE JAVNE NAMJENE

-  park
-  skver
-  zelenilo uz saobraćajnice

OBJEKTI PEJZAŽNE ARHITEKTURE OGRANICENE NAMJENE

-  zelenilo stambenih objekata i blokova
-  zelenilo individualnih stambenih objekata
-  zelenilo poslovnih objekata
-  scepjalizovani park

OBJEKTI PEJZAŽNE ARHITEKTURE SPECIJALNE NAMJENE

-  zelenilo infrastrukture
-  zelenilo industrijskih objekata (benzinska pumpa)
-  objekti elektroenergetske infrastrukture

