

CRNA GORA

Opština Tivat

Sekretarijat za uređenje prostora i
zaštitu životne sredine
Broj: 0902-351-546/2
Tivat, 07.08.2015.god.

Na osnovu člana 62a Zakona o uređenju prostora i izgradnji objekata (»Sl.list CG« br. 51/08, 40/10, 34/11, 40/11, 35/13 i 33/14) i Odluke o donošenju Detaljnog urbanističkog plana „Mažina“ (»Sl.list CG« br. 15/15), na zahtjev **RAJČEVIĆ Marka**, Sekretarijat za uređenje prostora i zaštitu životne sredine izdaje:

URBANISTIČKO – TEHNIČKE USLOVE

za urbanističku parcelu **UP 168**, namjene **stanovanje manje gustine (SMG)**,
u zahvatu Detaljnog urbanističkog plana "Mažina"

Prema planu **UP 168** je formirana od dijela kat.par.br. **1007 KO Tivat**. Prema Listu nepokretnosti broj 1601 površina predmetne katastarske parcele je **2229m²**. Od sjeverozapadnog dijela parcele formirana je UP 168 površine **383m²**.

Prostorni i urbanistički parametri za UP 168:

	UP 168
Broj urbanističke parcele	UP 168
Planirana namjena	Stanovanje manje gustine
Planirana intervencija	Izgradnja planiranog objekta
Površina UP 168a	383m²
Max indeks zauzetosti	0.40
Max površina pod objektom	153m² BGP
Max indeks izgrađenosti	0.80
Maksimalna izgrađenost	307m² BRGP
Max spratnost objekta	P+1+Pk

Napomena: Površina podzemne etaže, ukoliko se koristi za garažiranje, **ne ulazi u obračun.**


Sastavni dio Urbanističko-tehničkih uslova su

• **Opšti urbanističko-tehnički uslovi** za izradu tehničke dokumentacije za objekte mješovite namjene, u zahvatu Detaljnog urbanističkog plana „Mažina“, Opština Tivat-izrađen od strane RZUP- ad- Podgorica

• **GRAFIČKI PRILOZI (Izvodi)**

- Separat sa urbanističko- tehničkim uslovima
- Topografsko-katastarska podloga sa granicom plana R 1:1000;
- Spratnost i bonitet R 1:1000;
- Namjena površina R 1:1000;
- Parcelacija i UTU R 1:1000;
- Koordinate prelomnih tačaka urbanističkih parcela i građevinskih linija R 1:1000
- Saobraćaj R 1:1000;
- Pejzažna arhitektura R 1:1000;
- Elektroenergetika R 1:1000;
- Hidrotehnička infrastruktura R 1:1000;
- Telekomunikaciona infrastruktura R 1:1000

• **Opšti saobraćajno-tehnički uslovi** za izradu tehničke dokumentacije za izgradnju komercijalnih objekata u zahvatu planskih dokumenata (DUP-a, UP-a i Studija lokacije)



opštine Tivat broj 1006-8/2 od 20.01.2014.god. izdati od Sekretarijata za komunalno-stambene poslove i saobraćaj.

- **Tehnički uslovi za projektovanje vodovoda i kanalizacije** u okviru glavnog projekta br. 2003 od 08.07.2015.god. izdati od „Vodovod i kanalizacije“ D.O.O. Tivat.
- **Vodni uslovi za odvođenje otpadnih voda** za stambene i poslovne objekte br.0819-1526/1 od 08.08.2011.god.izdati od Sekretarijata za finansije i ekonomski razvoj opštine Tivat,
- **Akt Elektroprivreda Crne Gore AD Nikšić, Funkcionalna cjelina Distribucija** br. 40-13-01-902/1 od 24.04.2014.god.
- **PROCEDURA-PROTOKOL** - Elektroprivreda Crne Gore AD Nikšić, Funkcionalna cjelina Distribucija br. 40-00-17865 od 24.11.2011.god.
- **Tehnički uslovi** za priključenje potrošača na el.distributivnu mrežu br. 40-23-01-2065 od 03.10.2011.god.- Elektroprivreda Crne Gore AD Nikšić, Funkcionalna cjelina Distribucija, Elektrodistribucija Tivat ,
- **Uslovi** za izgradnju pretplatničkih komunikacionih kablova, kablova za kablovsku distribuciju i zajedničkog antenskog sistema objekata br. 0404-5446/2 od 30.11.2011.god. izdati od strane Agencije za elektronske komunikacije i poštansku djelatnost.

NAPOMENA: Građevinska dozvola se može izdavati samo za one urbanističke parcele, koje imaju direktan pristup sa postojećih ili izvedenih planiranih javnih saobraćajnica.

Savjetnik za poslove urbanizma

Marko Kostić, dipl.ing.arh.



Sekretar

Tatjana Jelić, dipl.pravnik

Dostaviti:

- 1 Rajčević Marko, Mažina 107, Tivat
- Urbanističkoj inspekciji
- Arhivi

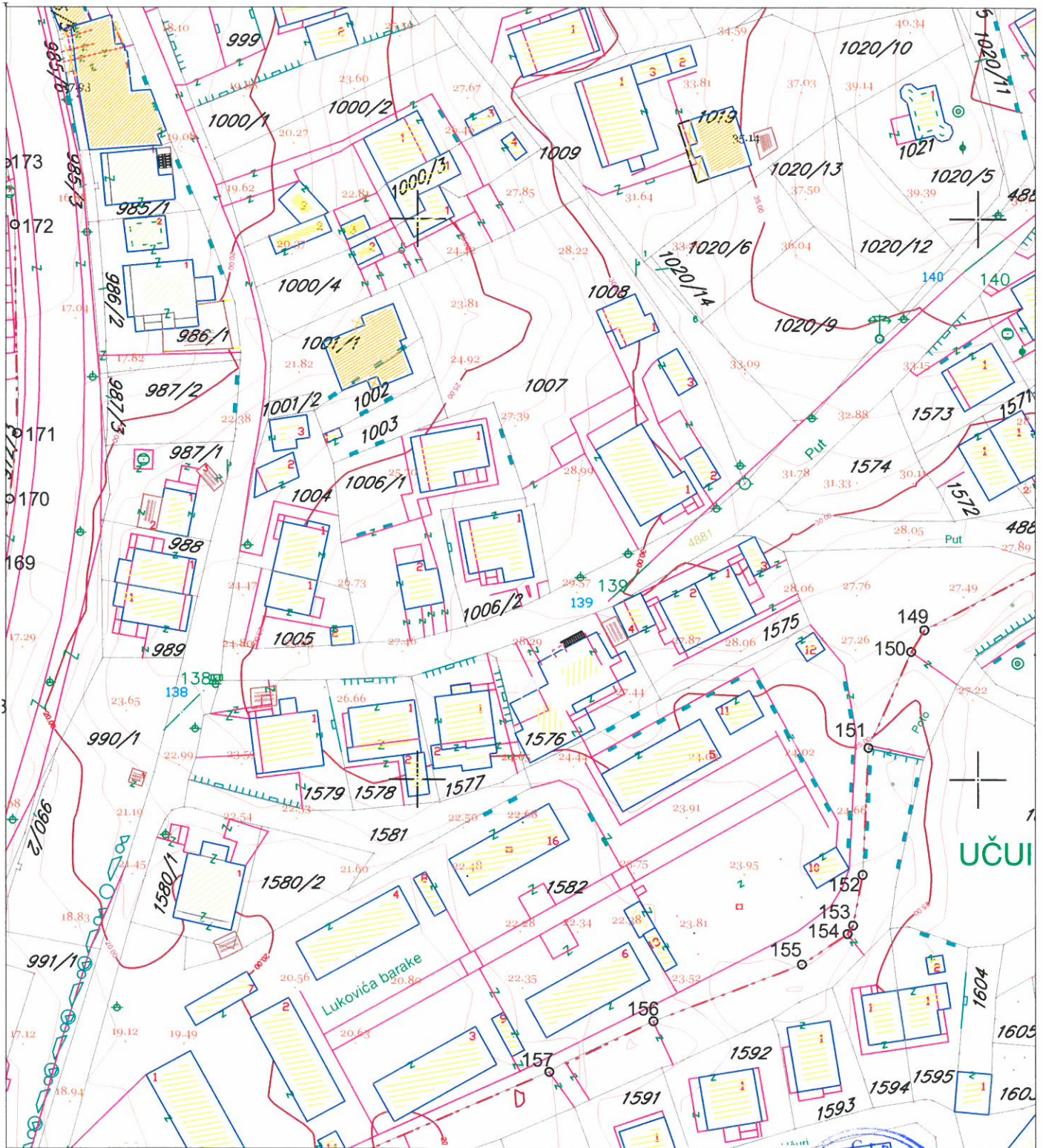
UP158		227.10	151.48	302.96	0.67	1.33	P+2	stan./posl./tur.
UP159		426.71	149.35	448.05	0.35	1.05	P+2	stan./posl./tur.
UP160		1,064.71	372.65	1,117.95	0.35	1.05	P+2	stan./posl./tur.
UP161		490.84	161.94	550.65	0.33	1.12	P+3	stan./posl./tur.
UP162		758.64	265.52	796.57	0.35	1.05	P+3	stan./posl./tur.
UP164		478.80	167.58	502.74	0.35	1.05	P+2	stan./posl./tur.
UP164a		368.12	128.84	386.53	0.35	1.05	P+2	stan./posl./tur.
UP165		399.78	139.92	419.77	0.35	1.05	P+2	stan./posl./tur.
UP166		579.16	202.71	608.12	0.35	1.05	P+2	stan./posl./tur.
UP167		500.68	175.24	525.71	0.35	1.05	P+2+Pk	stan./posl./tur.
UP168		383.49	153.40	306.79	0.40	0.80	P+1+Pk	por. stanovanje
UP168a		344.27	137.71	275.42	0.40	0.80	P+1+Pk	por. stanovanje
UP168b		376.64	150.66	301.31	0.40	0.80	P+1+Pk	por. stanovanje
UP169		824.92	329.96	500.00	0.40	0.61	P+1+Pk	por. stanovanje
UP170		363.28	145.31	290.62	0.40	0.80	P+1+Pk	por. stanovanje
UP171		353.72	141.48	282.87	0.40	0.80	P+1+Pk	por. stanovanje
UP172		327.83	120.86	362.58	0.37	1.11	P+1+Pk	por. stanovanje
UP173		325.73	130.29	260.58	0.40	0.80	P+1+Pk	por. stanovanje
UP174		293.98	102.89	308.68	0.35	1.05	P+2	stan./posl./tur.
UP175		577.26	147.63	606.12	0.26	1.05	P+2	stan./posl./tur.
UP176	536.73	329.56	244.66	489.32	0.74	1.48	P+2	stan./posl./tur.
UP177		207.17	115.21	345.63	0.56	1.67	P+2	stan./posl./tur.
UP178		573.88	272.10	602.57	0.47	1.05	P+2	stan./posl./tur.
UP179		304.37	106.53	319.59	0.35	1.05	P+2	stan./posl./tur.
UP180		316.03	110.61	331.83	0.35	1.05	P+2	stan./posl./tur.
UP181	442.94	201.66	82.28	246.84	0.41	1.22	P+2	stan./posl./tur.
UP182		241.00	84.35	253.05	0.35	1.05	P+2	stan./posl./tur.
UP184		1,607.50	482.25	482.25	0.30	0.30	P	benzinska pumpa
UP185		7,238.49	2,230.00	11,150.00	0.31	1.54	P+4	višepor. stan.
UP186		727.84	152.00	563.00	0.20	0.77	P+2+Pk	višepor. stan.
UP187		528.08	184.83	554.48	0.35	1.05	P+2	stan./posl./tur.
UP188		384.72	153.89	307.78	0.40	0.80	P+1+Pk	por. stanovanje
UP189		384.57	153.83	307.66	0.40	0.80	P+1+Pk	por. stanovanje
UP190		530.48	239.55	479.10	0.45	0.90	P+1+Pk	por. stanovanje
UP191		620.96	248.38	496.77	0.40	0.80	P+1+Pk	por. stanovanje
UP192		87.14	-	-	-	-	P	trafostanica
UP195		340.45	136.18	272.36	0.40	0.80	P+1+Pk	por. stanovanje
UP196		499.18	199.67	399.34	0.40	0.80	P+1+Pk	por. stanovanje
UP197		656.93	185.64	511.18	0.28	0.78	P+1+Pk	por. stanovanje
UP198		410.80	164.32	328.64	0.40	0.80	P+1+Pk	por. stanovanje
UP199		423.38	169.35	338.70	0.40	0.80	P+2	por. stanovanje
UP200		547.51	219.00	438.01	0.40	0.80	P+1+Pk	por. stanovanje
UP201	523.01	255.97	102.39	204.78	0.40	0.80	P+1+Pk	por. stanovanje



DETALJNI URBANISTIČKI PLAN MAŽINA

TOPOGRAFSKO KATASTARSKA PODLOGA R 1 : 1000

Za kat.par.br. 1007 KO Tivat



LEGENDA

 granica zahvata



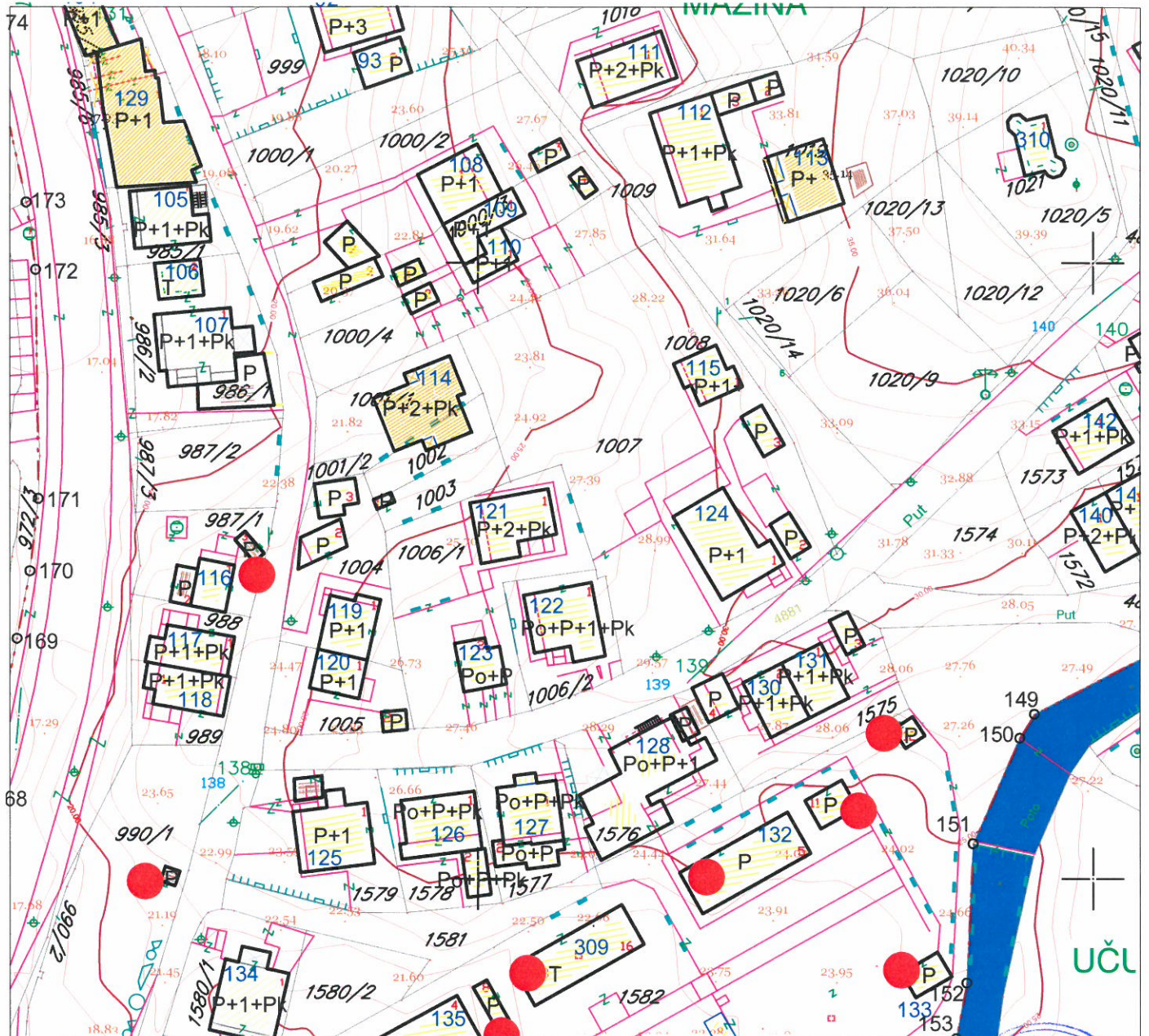
DETALJNI URBANISTIČKI PLAN MAŽINA

SPRATNOST I BONITET



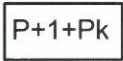



R 1 : 1000



Za kat.par.br. 1007 i 1008 KO Tivat



LEGENDA

-  granica zahvata
-  postojeći objekat
-  spratnost objekta
-  broj objekta po anketi
-  objekti predviđeni za uklanjanje
-  potok



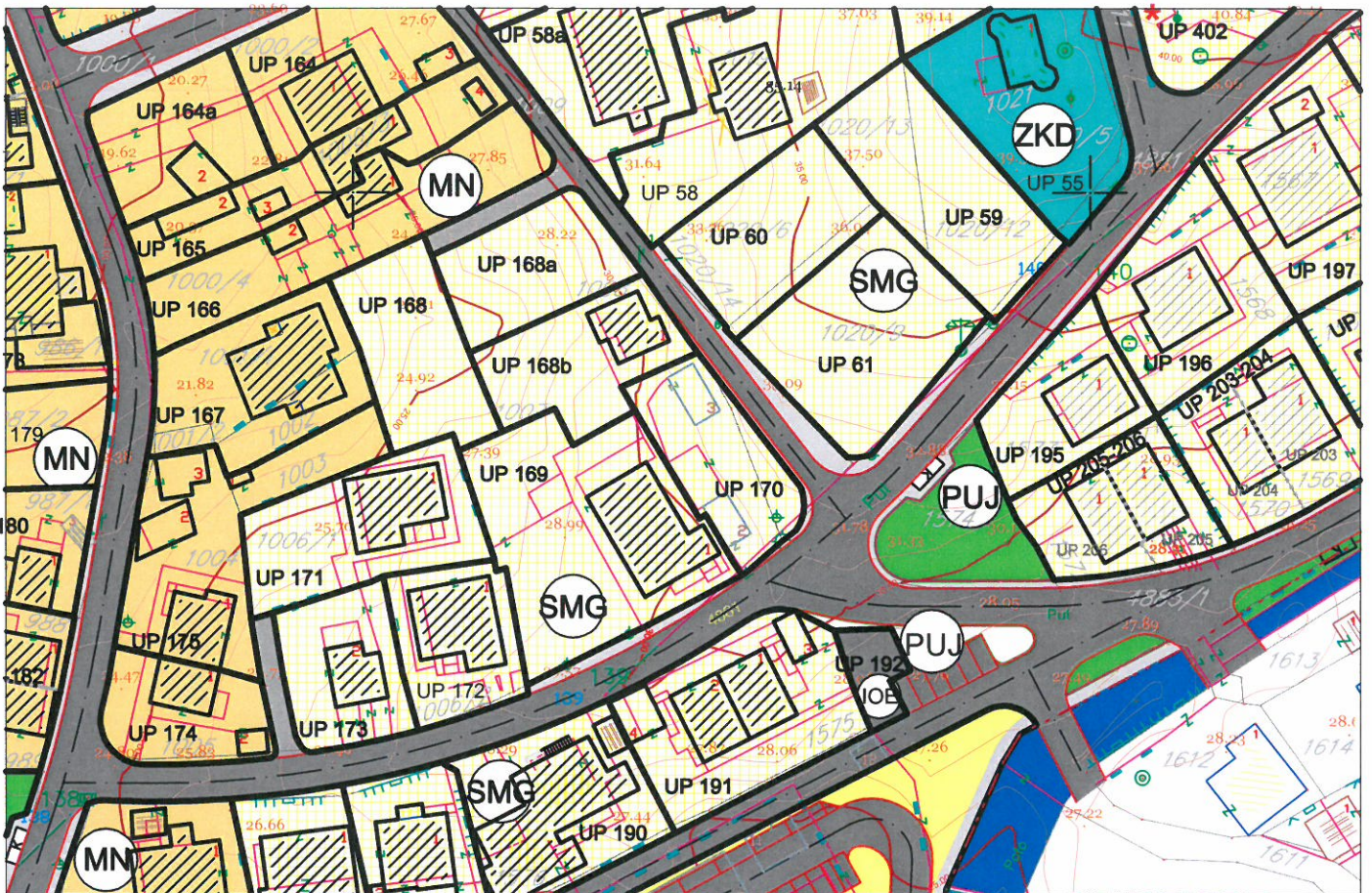
DETALJNI URBANISTIČKI PLAN MAŽINA



NAMJENA POVRŠINA

R 1 : 1000

UP 168



- granica zahvata
- oznaka urbanističke parcele
- granica urbanističke parcele
- urbanistička parcela sa ograničenjem (dalekovod kroz parcelu)
- urbanistička parcela sa ograničenjem (potok kroz parcelu)
- urbanistička parcela sa ograničenjem (stanovanje u zelenilu)
- urbanistička parcela sa ograničenjem (regionalni vodovod i postojeći vod kroz UP)
- preparcelacija unutar urbanističkih parcela u skladu sa vlasništvom /podparcela
- granica građevinske linije
- postojeći objekat
- planirana spratnost objekta
- kolske površine
- kolsko-pješačke površine
- pješačke površine
- pješačke površine na kanalu potoka

- zaštitni koridor regionalnog vodovoda
- višeetažna garaža i poslovanje (površina za centralne djelatnosti)
- benzinska pumpa (površine za centralne djelatnosti)
- kontejneri (nadzemni/podzemni)
- površine za stanovanje male gustine (porodično stanovanje)
- površine za stanovanje srednje gustine (višeporodično stan.)
- stanovanje u zelenilu
- površine za mješovite namjene (stanovanje/poslovanje/turizam)
- površine za centralne djelatnosti
- površine za javne namjene
- objekti elektroenergetske infrastrukture
- objekti hidrotehničke infrastrukture
- objekti komunalne infrastrukture
- zaštićena kulturna dobra



DETALJNI URBANISTIČKI PLAN MAŽINA

PARCELACIJA I UTU

R 1 : 1000



UP 168



LEGENDA

	granica zahvata
	oznaka urbanističke parcele
	granica urbanističke parcele
	urbanistička parcela sa ograničenjem (dalekovod kroz parcelu)
	urbanistička parcela sa ograničenjem (potok kroz parcelu)
	urbanistička parcela sa ograničenjem (stanovanje u zelenilu)
	urbanistička parcela sa ograničenjem (regionalni vodovod i postojeći vod kroz UP)
	preparcelacija unutar urbanističkih parcela u skladu sa vlasništvom /podparcela
	granica građevinske linije

	postojeći objekat
	planirana spratnost objekta
	kolske površine
	kolsko-pješačke površine
	pješačke površine
	pješačke površine na kanalu potoka
	zaštitni koridor regionalnog vodovoda
	višeetažna garaža i poslovanje
	benzinska pumpa
	kontejneri (nadzemni/podzemni)



DETALJNI URBANISTIČKI PLAN MAŽINA

KOORDINATE PRELOMNIH TAČKA URBANISTIČKIH PARCELA I GRAĐEVINSKIH LINIJA

R 1:1000



UP 168



LEGENDA

- granica zahvata
- UP 1 oznaka urbanističke parcele
- granica urbanističke parcele (sa koordinatama prelomnih tačaka)
- * urbanistička parcela sa ograničenjem (dalekovod kroz parcelu)
- * urbanistička parcela sa ograničenjem (potok kroz parcelu)
- * urbanistička parcela sa ograničenjem (stanovanje u zelenilu)
- ** urbanistička parcela sa ograničenjem (regionalni vodovod i postojeći vod kroz UP)
- preparcelacija unutar urbanističkih parcela u skladu sa vlasništvom /podparcela (sa koordinatama prelomnih tačaka)
- GL GL granica građevinske linije (sa koordinatama prelomnih tačaka)
- postojeći objekat
- kolske površine
- kolsko-pješačke površine
- pješačke površine
- pješačke površine na kanalu potoka
- zaštitni koridor regionalnog vodovoda
- G višeeetažna garaža i poslovanje
- benzinska pumpa
- K kontejneri (nadzemni/podzemni)

KOORDINATE UP 168

Br.	Y	X
2997	6558009.59	4699194.24
3013	6558003.07	4699171.77
3014	6558000.82	4699178.87
3015	6558005.37	4699164.53
3016	6558013.60	4699167.30
3017	6558014.34	4699165.06
3018	6558020.31	4699167.61
3019	6558015.82	4699178.30
3025	6558010.68	4699191.44

KOORDINATE GL

Br.	Y	X
87	6557999.71	4699186.41
88	6558008.82	4699190.71
89	6558013.97	4699177.55
90	6558016.86	4699170.67
91	6558006.66	4699167.07
92	6558004.98	4699172.38
93	6558002.69	4699179.57

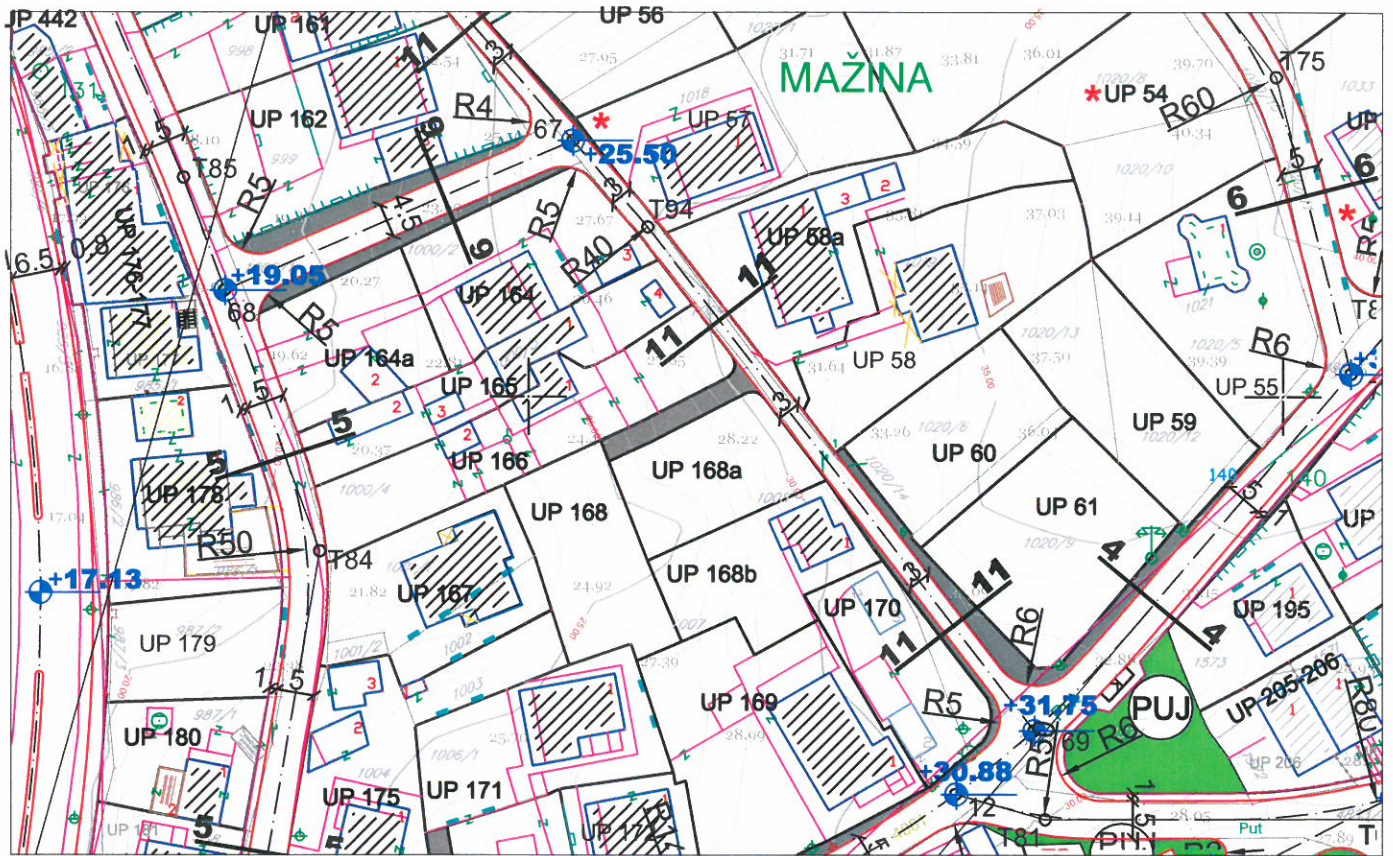


DETALJNI URBANISTIČKI PLAN MAŽINA

SAOBRAĆAJ R 1:1000



UP 168

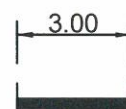


LEGENDA

- granica zahvata
- UP 1 oznaka urbanističke parcele
- granica urbanističke parcele
- planirane saobraćajnice
- osovine saobraćajnica
- trotoari
- +61.78 nivelacija saobraćajnica
- kolsko-pješačke površine
- pješačke površine
- pješačke površine na kanalu potoka
- zaštitni koridor regionalnog vodovoda

POPREČNI PROFILI SAOBRAĆAJNICA

presjek 11-11



- G višeeetažna garaža i poslovanje
- benzinska pumpa
- BUS autobusko stajalište
- K kontejneri (nadzemni/podzemni)



Primljeno:	08-07-2015			
Organ. jed.	Klasif. znak	Red. br.	Prilog	Vrijednost
0902	351	545/4		



d.o.o. VODOVOD I KANALIZACIJA TIVAT

II Dalmatinske 3A, 85320 Tivat, tel.: +382 32 671 788

Fax: +382 32 671 790, e-mail: vik-tivat@t-com.me www.viktivat.me

PIB: 02295407 PDV 91/31-00282-0 ŽIRO RAČ.: Atlas Mont: 505-1433-40

CKB: 510-4063-73 Hipotekarna Banka: 520-62730-65 Prva Banka 535-10055-81

OPŠTINA TIVAT
VODOVOD I KANALIZACIJA

Broj 2003

Tivat, 08.07.2015.

OPŠTINA TIVAT

Sekretarijat za uređenje prostora
i zaštitu životne sredine

Na osnovu NACRTA URBANISTIČKO TEHNIČKIH USLOVA broj 0902-351-545/2 od 01.07.2015 god. za izradu tehničke dokumentacije za izgradnju stambenih objekta stanovanja na UP 168, UP 168a, UP 168b, UP 169 i UP 170- kat. par. broj 1007 i 1008 KO Tivat, a na zahtjev RAJČEVIĆ MARKA izdaju se:

TEHNIČKI USLOVI

1. Priključak za vodu izvesti sa postojećeg cjevovoda (mapa u prilogu).
2. Potrebno je postaviti centralni vodomjer u propisno izgrađenoj šahti na ivici parcele, kao i za svaki stambeni prostor postaviti poseban vodomjer ili u šahti van objekta ili u zajedničkim prostorijama (shodno Odluci o javnom vodosnabdjevanju, Službeni list CG, Opštinski propisi broj 8 od 2014 god.).

PRILOG: -mapa sa pozicijom priključenja na vodovodnu mrežu

Tivat, 08.07.2015 god.

DOSTAVLJENO:

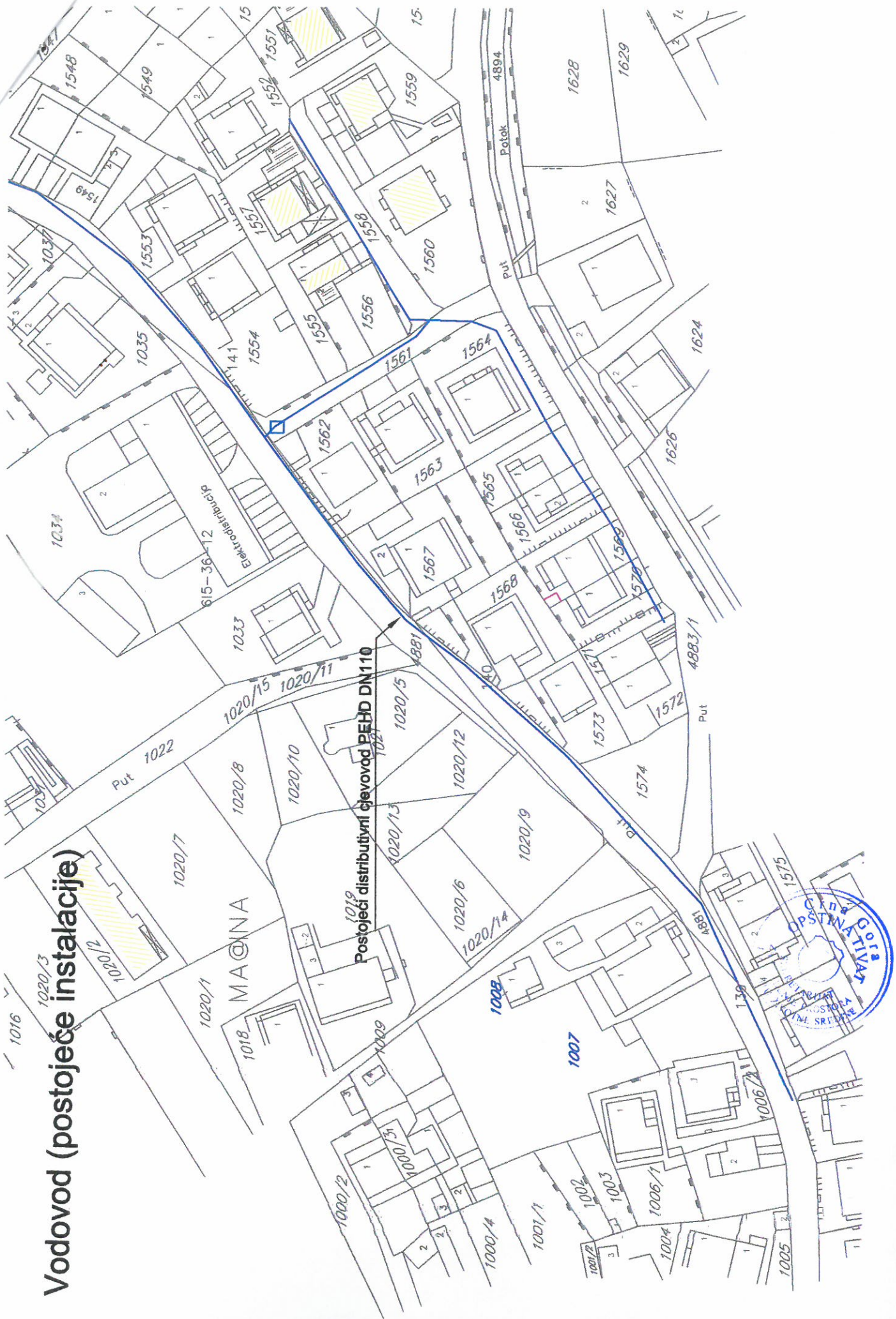
-Naslovu

-Arhivi

DIREKTOR:
Čedomir Lukić, dipl. ing



Vodovod (postojeće instalacije)



DETALJNI URBANISTIČKI PLAN MAŽINA

HIDROTEHNIČKA INFRASTRUKTURA R 1 : 1000

UP 168



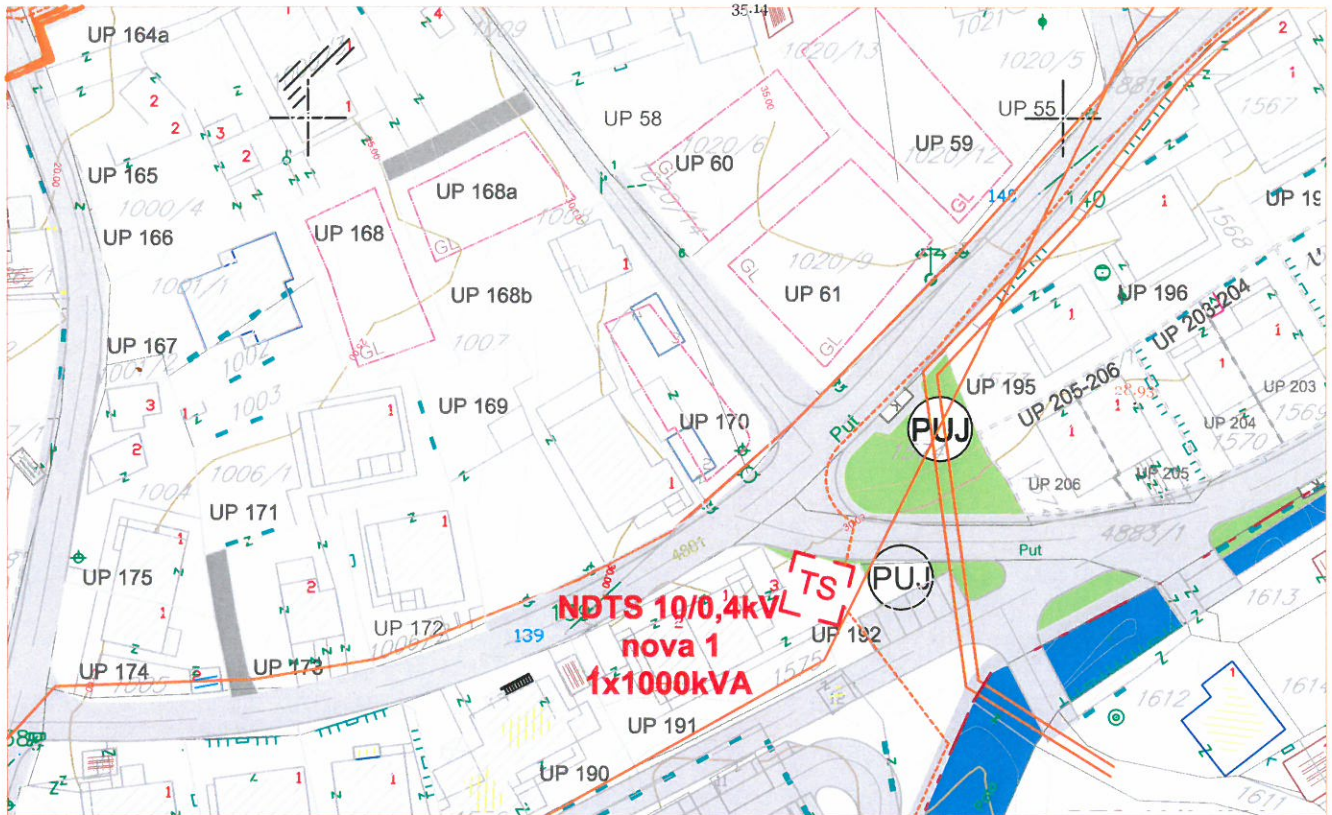
LEGENDA:

- | | | | |
|--|---|--|--|
| | granica zahvata | | Postojeći vodovod |
| | oznaka urbanističke parcele | | Postojeći vodovod-za ukidanje |
| | granica urbanističke parcele | | Planirani vodovod |
| | urbanistička parcela sa ograničenjem (dalekovod kroz parcelu) | | Postojeća fekalna kanalizacija |
| | urbanistička parcela sa ograničenjem (potok kroz parcelu) | | Postojeća fekalna kanalizacija-za ukidanje |
| | urbanistička parcela sa ograničenjem (stanovanje u zelenilu) | | Planirana fekalna kanalizacija |
| | urbanistička parcela sa ograničenjem (regionalni vodovod i postojeći vod kroz UP) | | Postojeća atmosferska kanalizacija |
| | preparcelacija unutar urbanističkih parcela u skladu sa vlasništvom /podparcela | | Postojeća atmosferska kanalizacija-za ukidanje |
| | postojeći objekat | | Planirana atmosferska kanalizacija - zatvoreni kanal |
| | planirana spratnost objekta | | Planirana atmosferska kanalizacija - otvoreni kanal |
| | kolske površine | | Postojeći rezervoar |
| | kolsko-pješačke površine | | Planirani rezervoar |
| | pješačke površine | | |
| | pješačke površine na kanalu potoka | | |
| | zaštitni koridor regionalnog vodovoda | | |
| | kontejneri (nadzemni/podzemni) | | |






























UP 168



LEGENDA

	granica zahvata		zaštitni koridor regionalnog vodovoda
UP 1	oznaka urbanističke parcele		višeetažna garaža i poslovanje
	granica urbanističke parcele		benzinska pumpa
	urbanistička parcela sa ograničenjem (dalekovod kroz parcelu)		kontejneri (nadzemni/podzemni)
	urbanistička parcela sa ograničenjem (potok kroz parcelu)		planirana trafostanica
	urbanistička parcela sa ograničenjem (stanovanje u zelenilu)		postojeća trafostanica
	urbanistička parcela sa ograničenjem (regionalni vodovod i postojeći vod kroz UP)		postojeći 35kV vod
	preparcelacija unutar urbanističkih parcela u skladu sa vlasništvom /podparcela		35kV koji se ukida
	granica građevinske linije		planirani 35kV vod
	postojeći objekat		postojeći 10kV vod
	planirana spratnost objekta		trasa planiranog 10kV voda
	kolske površine		
	kolsko-pješačke površine		
	pješačke površine		
	pješačke površine na kanalu potoka		


























UP 168



LEGENDA

- | | | | |
|---|---|---|--|
|  | granica zahvata |  | zaštitni koridor regionalnog vodovoda |
|  | oznaka urbanističke parcele |  | kontejneri (nadzemni/podzemni) |
|  | granica urbanističke parcele |  | postojeće telekomunikaciono okno |
|  | urbanistička parcela sa ograničenjem (dalekovod kroz parcelu) |  | postojeća telekomunikaciona kanalizacija sa optičkim magistralnim kablom |
|  | urbanistička parcela sa ograničenjem (potok kroz parcelu) |  | planirano telekomunikaciono okno |
|  | urbanistička parcela sa ograničenjem (stanovanje u zelenilu) |  | numeracija planiranog telekomunikacionog okna |
|  | urbanistička parcela sa ograničenjem (regionalni vodovod i postojeći vod kroz UP) |  | planirana telekomunikaciona kanalizacija sa 4 PVC cijevi precnika 110mm |
|  | preparcelacija unutar urbanističkih parcela u skladu sa vlasništvom /podparcela | | |
|  | postojeći objekat | | |
|  | planirana spratnost objekta | | |
|  | kolske površine | | |
|  | kolsko-pješačke površine | | |
|  | pješačke površine | | |
|  | pješačke površine na kanalu potoka | | |





LEGENDA

- granica zahvata
- UP 1** oznaka urbanističke parcele
- granica urbanističke parcele
- urbanistička parcela sa ograničenjem (dalekovod kroz parcelu)
- urbanistička parcela sa ograničenjem (potok kroz parcelu)
- urbanistička parcela sa ograničenjem (stanovanje u zelenilu)
- urbanistička parcela sa ograničenjem (regionalni vodovod i postojeći vod kroz UP)
- preparcelacija unutar urbanističkih parcela u skladu sa vlasništvom /podparcela
- postojeći objekat
- P+1+Pk** planirana spratnost objekta
- kolske površine
- kolsko-pješačke površine
- pješačke površine
- pješačke površine na kanalu potoka
- zaštitni koridor regionalnog vodovoda
- višeeetažna garaža i poslovanje (površina za centralne djelatnosti)
- benzinska pumpa (površine za centralne djelatnosti)
- kontejneri (nadzemni/podzemni)

ZELENE POVRŠINE

- drvored

OBJEKTI PEJZAŽNE ARHITEKTURE JAVNE NAMJENE

- park
- skver
- zelenilo uz saobraćajnice

OBJEKTI PEJZAŽNE ARHITEKTURE OGRANICENE NAMJENE

- zelenilo stambenih objekata i blokova
- zelenilo individualnih stambenih objekata
- zelenilo poslovnih objekata
- scjepijalizovani park

OBJEKTI PEJZAŽNE ARHITEKTURE SPECIJALNE NAMJENE

- zelenilo infrastrukture
- zelenilo industrijskih objekata (benzinska pumpa)
- objekti elektroenergetske infrastrukture

