

CRNA GORA

Opština Tivat

Sekretarijat za uređenje prostora i
zaštitu životne sredine
Broj: 0902-351-556/6
Tivat, 10 .08.2015.god.

Na osnovu člana 62a Zakona o uređenju prostora i izgradnji objekata (»Sl.list CG« br. 51/08, 40/10, 34/11, 40/11, 35/13 i 33/14) i Odluke o donošenju Detaljnog urbanističkog plana „Mažina“ (»Sl.list CG« br. 15/ 15), na zahtjev **Maslovar Gorana**, Sekretarijat za uređenje prostora i zaštitu životne sredine izdaje:

URBANISTIČKO – TEHNIČKE USLOVE
za urbanističku parcelu UP 29, namjene stanovanje srednje gustine (SS),
u zahvatu Detaljnog urbanističkog plana "Mažina", Opština Tivat

UP 29, površine 859.41 m², formirana je od dijela kat.parc.br. **906** i dijela kat.parc.br.**905** sve KO Tivat.

Prema Listu nepokretnosti –prepis 3071 površina kat.parc.br. 905 KO Tivat je 1213 m².

Prema Listu nepokretnosti –prepis 3071 površina kat.parc.br. 906 KO Tivat je 2457 m².

Prostorni i urbanistički parametri za UP 29:

Broj urbanističke parcele	UP 29
Površina urbanističke parcele(m ²)	859.41
namjena	višeoporodično stanovanje
I.Z.	0,40
I.I.	1,20
Max P prizemlja	343.76
Max Bruto građevinska površina objekta (m ²)	1,031.29
pratnost objekta	P+3+Pk

Napomena: Površina podzemne etaže nije ušla u obračun.

Sastavni dio Urbanističko-tehničkih uslova su

- **Opšti urbanističko-tehnički uslovi** za izradu tehničke dokumentacije za objekte višeoporodičnog stanovanja, oblik intervencije- urbana dogradnja-Lokacija 8, u zahvatu Detaljnog urbanističkog plana „Mažina“, Opština Tivat- izrađen od strane RZUP- ad- Podgorica
- **GRAFIČKI PRILOZI (Izvodi)**
 - Separat sa urbanističko- tehničkim uslovima
 - Topografsko-katastarska podloga sa granicom plana R 1:1000;
 - Spratnost i bonitet R 1:1000;
 - Namjena površina R 1:1000;
 - Parcelacija i UTU R 1:1000;
 - Koordinate prelomnih tačaka urbanističkih parcela i građevinskih linija R 1:1000;
 - Saobraćaj R 1:1000;
 - Pejzažna arhitektura R 1:1000;
 - Elektroenergetika R 1:1000;
 - Hidrotehnička infrastruktura R 1:1000;
 - Telekomunikaciona infrastruktura R 1:1000
- **Opšti saobraćajno-tehnički uslovi** za izradu tehničke dokumentacije za izgradnju komercijalnih objekata u zahvatu planskih dokumenata (DUP-a, UP-a i Studija lokacije) opštine Tivat broj 1006-8/2, od 20.01.2014.god. izdati od Sekretarijata za komunalno-stambene poslove i saobraćaj.
- **Tehnički uslovi za projektovanje vodovoda i kanalizacije** u okviru glavnog projekta br.11088, izdati od DOO «Vodovod i Kanalizacije»Tivat 07.07.2015.godine.



Detaljni urbanistički plan "Mažina" –Tivat
URBANISTIČKO TEHNIČKI USLOVI

- **Vodni uslovi za odvođenje otpadnih voda** za stambene i poslovne objekte br.0819-1526/1 od 08.08.2011.god.izdati od Sekretarijata za finansije i ekonomski razvoj opštine Tivat,
- **Akt** Elektroprivreda Crne Gore AD Nikšić, Funkcionalna cjelina Distribucija br. 40-13-01-902/1 od 24.04.2014.god.
- **PROCEDURA-PROTOKOL** - Elektroprivreda Crne Gore AD Nikšić, Funkcionalna cjelina Distribucija br. 40-00-17865 od 24.11.2011.god.
- **Uslovi za izradu tehničke dokumentacije broj 9684** izdati od strane **CGES-a AD** dana 07.08.2015. godine.
- **Tehnički uslovi za priključenje potrošača na el.distributivnu mrežu** br. 40-23-01-2065 od 03.10.2011.god.- Elektroprivreda Crne Gore AD Nikšić, Funkcionalna cjelina Distribucija, Elektrodistribucija Tivat ,
- **Uslovi za izgradnju pretplatničkih komunikacionih kablova, kablova za kablovsku distribuciju i zajedničkog antenskog sistema objekata** br. 0404-5446/2 od 30.11.2011.god. izdati od strane Agencije za elektronske komunikacije i poštansku djelatnost.

NAPOMENA: Građevinska dozvola se može izdavati za one urbanističke parcele, koje imaju direktan pristup sa postojećih ili izvedenih planiranih javnih saobraćajnica.

**SAVJETNIK ZA URBANIZAM
I IZGRADNJU OBJEKATA**
Milica Manojlović, dipl.ing.arh.

M. M



SEKRETAR
Tatjana Jelić, dipl.pravnik


(Handwritten signature of Tatjana Jelić)

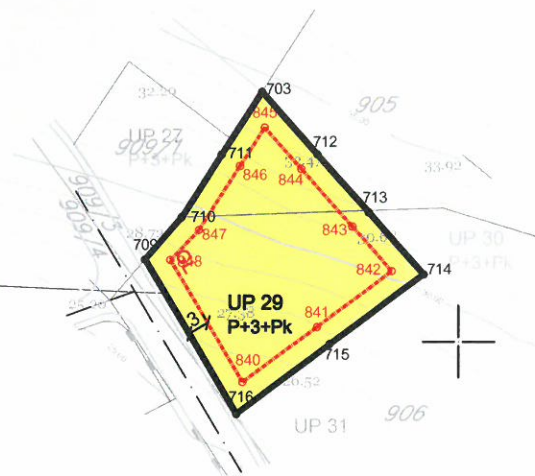
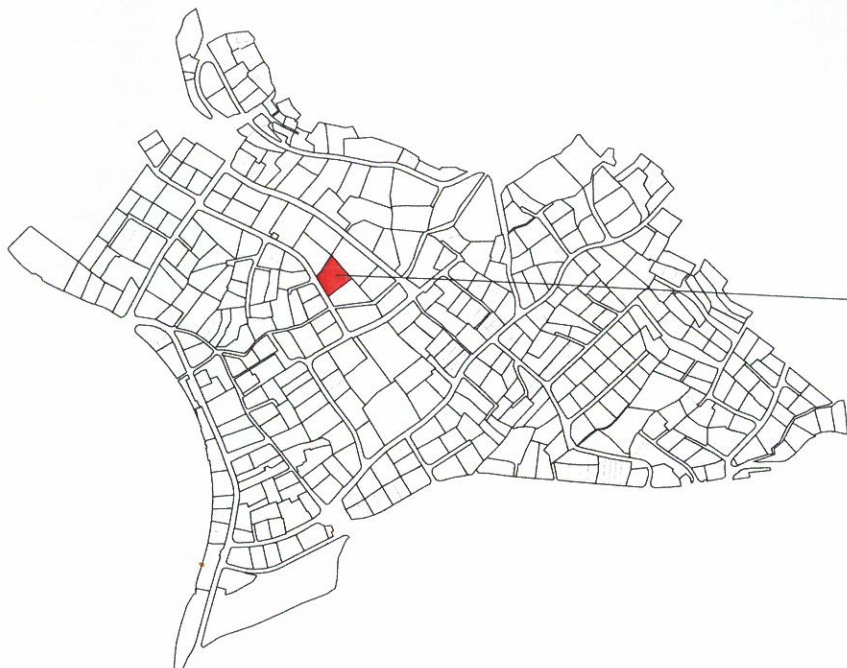
Dostaviti:

- ① Maslovar Goran, Tivat
- Urbanističkoj inspekciji
- Arhivi

PROSTORNI I URBANISTIČKI POKAZATELJI

PLANIRANO STANJE									
Br.UP	Površina UP m ²	Površina UP /potparcela m ²	max P prizemlja m ²	max BRGP m ²	ind. Zauz.	ind. Izgr.	max sprat.	namjena	napomena
UP1		323.71	129.48	258.97	0.40	0.80	P+2+Pk	por. stanovanje	**
UP2	489.55	272.18	108.87	217.74	0.40	0.80	P+2+Pk	por. stanovanje	
UP3		217.37	86.95	173.90	0.40	0.80	P+2+Pk	por. stanovanje	
UP4	256.56	103.29	51.51	103.02	0.50	1.00	P+2+Pk	por. stanovanje	
UP5		153.27	77.90	138.49	0.51	0.90	P+2+Pk	por. stanovanje	
UP6		618.79	247.52	495.03	0.40	0.80	P+2+Pk	por. stanovanje	
UP7		654.89	261.96	500.00	0.40	0.76	P+2+Pk	por. stanovanje	**
UP8		910.96	364.38	1,093.15	0.40	1.20	P+3+Pk	višepor. stan.	
UP9		419.62	167.85	335.70	0.40	0.80	P+2+Pk	por. stanovanje	
UP10		1,302.12	520.85	1,562.54	0.40	1.20	P+3+Pk	višepor. stan.	
UP11		791.45	316.58	949.74	0.40	1.20	P+3+Pk	višepor. stan.	
UP12		895.11	358.04	1,074.13	0.40	1.20	P+3+Pk	višepor. stan.	
UP13		1,352.87	541.15	1,623.44	0.40	1.20	P+3+Pk	višepor. stan.	
UP14		1,157.96	463.18	1,389.55	0.40	1.20	P+3+Pk	višepor. stan.	
UP15		759.93	303.97	911.92	0.40	1.20	P+3+Pk	višepor. stan.	
UP16		1,535.83	614.33	1,843.00	0.40	1.20	P+3+Pk	višepor. stan.	
UP17		773.61	309.44	928.33	0.40	1.20	P+3+Pk	višepor. stan.	
UP18		1,128.64	451.46	1,354.37	0.40	1.20	P+3+Pk	višepor. stan.	
UP19		970.80	388.32	1,164.96	0.40	1.20	P+3+Pk	višepor. stan.	
UP20		1,496.57	598.63	1,795.88	0.40	1.20	P+3+Pk	višepor. stan.	**
UP21		1,193.79	477.52	1,432.55	0.40	1.20	P+3+Pk	višepor. stan.	
UP22		1,268.02	507.21	1,521.62	0.40	1.20	P+3+Pk	višepor. stan.	
UP23		521.70	208.68	626.04	0.40	1.20	P+3+Pk	višepor. stan.	
UP23a		434.61	173.84	521.53	0.40	1.20	P+3+Pk	višepor. stan.	
UP24		875.52	350.21	1,050.62	0.40	1.20	P+3+Pk	višepor. stan.	
UP24a		682.66	273.06	819.19	0.40	1.20	P+3+Pk	višepor. stan.	
UP24b		632.05	252.82	758.46	0.40	1.20	P+3+Pk	višepor. stan.	
UP25		1,266.64	506.66	1,519.97	0.40	1.20	P+3+Pk	višepor. stan.	
UP26		38.82	-	-	-	-	P	trafostanica	
UP27		912.52	365.01	1,095.02	0.40	1.20	P+3+Pk	višepor. stan.	
UP28		887.35	354.94	1,064.82	0.40	1.20	P+3+Pk	višepor. stan.	
UP29		859.41	343.76	1,031.29	0.40	1.20	P+3+Pk	višepor. stan.	
UP30		1,247.41	498.96	1,496.89	0.40	1.20	P+3+Pk	višepor. stan.	
UP31		785.26	314.10	942.31	0.40	1.20	P+3+Pk	višepor. stan.	
UP32		751.00	300.40	901.20	0.40	1.20	P+3+Pk	višepor. stan.	
UP33		926.38	370.55	1,111.66	0.40	1.20	P+3+Pk	višepor. stan.	





- SS Površine za stanovanje srednje gustine
- Granica urbanističke parcele
- Građevinska linija
- P+1 Planirana spratnost
- 588 Broj katastarske parcele



Koordinate prelomnih tačaka urbanističkih parcela

- 703 6558072.62 4699434.75
- 709 6558056.39 4699411.52
- 710 6558061.45 4699417.39
- 711 6558067.04 4699426.07
- 712 6558080.34 4699426.03
- 713 6558087.44 4699417.99
- 714 6558095.10 4699409.33
- 715 6558082.09 4699399.65
- 716 6558069.08 4699389.97

Koordinate prelomnih tačaka građevinskih linija

- 840 6558069.92 4699394.46
- 841 6558080.30 4699402.06
- 842 6558090.69 4699409.79
- 843 6558085.19 4699416.00
- 844 6558078.09 4699424.04
- 845 6558073.00 4699429.79
- 846 6558069.56 4699424.45
- 847 6558063.86 4699415.59
- 848 6558059.92 4699411.44

PLANIRANO STANJE									
Br.UP	Površina UP m ²	Površina UP /potparcela m ²	max P prizemlja m ²	max BRGP m ²	ind. Zauz.	ind. Izgr.	max sprat.	namjena	napomena
UP29		859.41	343.76	1,031.29	0.40	1.20	P+3+Pk	višepor. stan.	

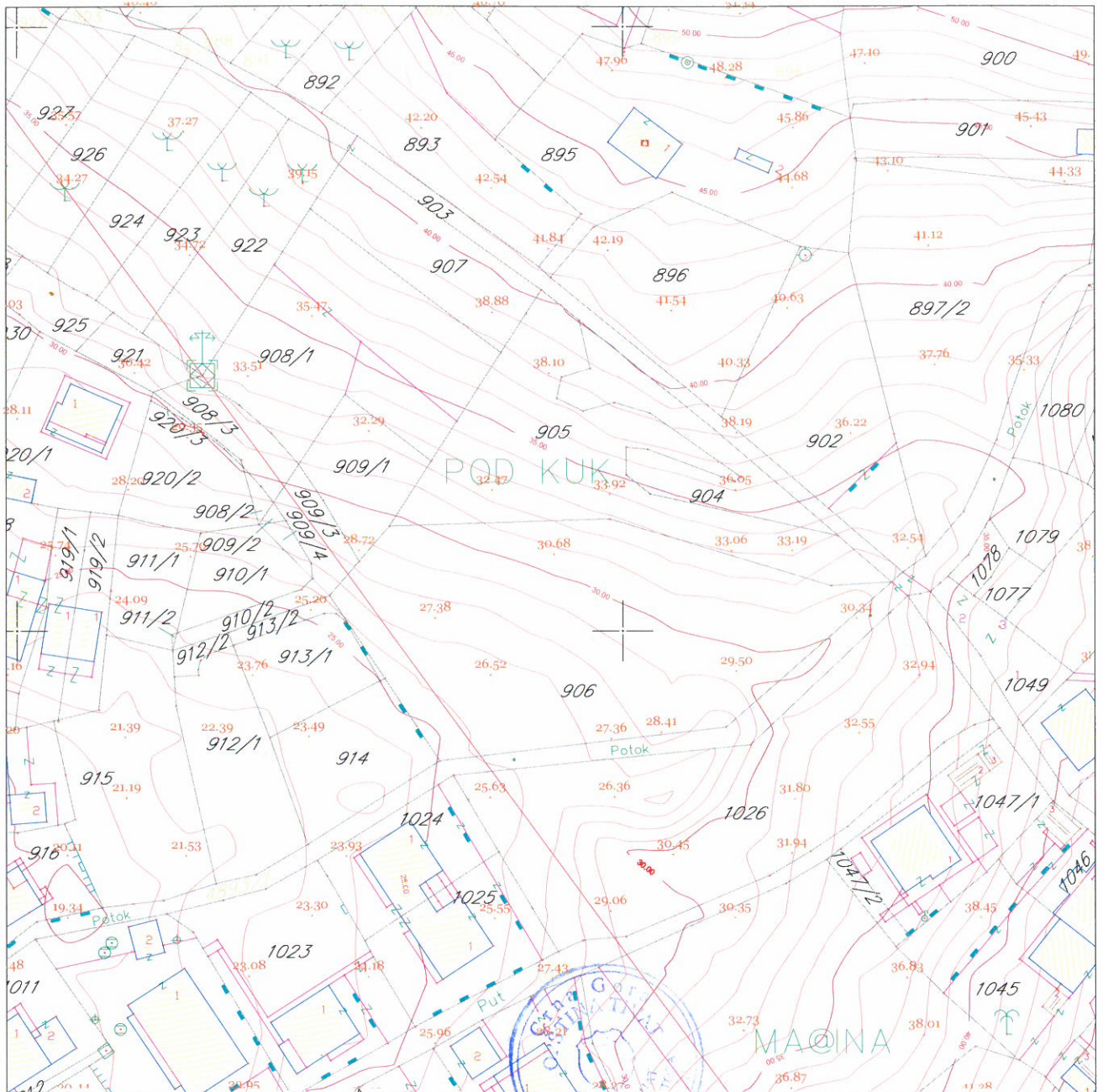
Detaljni urbanistički plan "MAŽINA" Opština Tivat	
SEPARAT SA URBANISTIČKO TEHNIČKIM USLOVIMA	Oznaka sjevera:
Investitor Opština Tivat	Razmjera: R 1:1000
Obrađivač republički zavod za urbanizam i projektovanje - ad podgorica	Broj urbanističke parcele UP 29

DETALJNI URBANISTIČKI PLAN MAŽINA

TOPOGRAFSKO KATASTARSKA PODLOGA

R 1 : 1000

Za kat. parc. br. 906 i 905 KO Tivat, UP29



LEGENDA

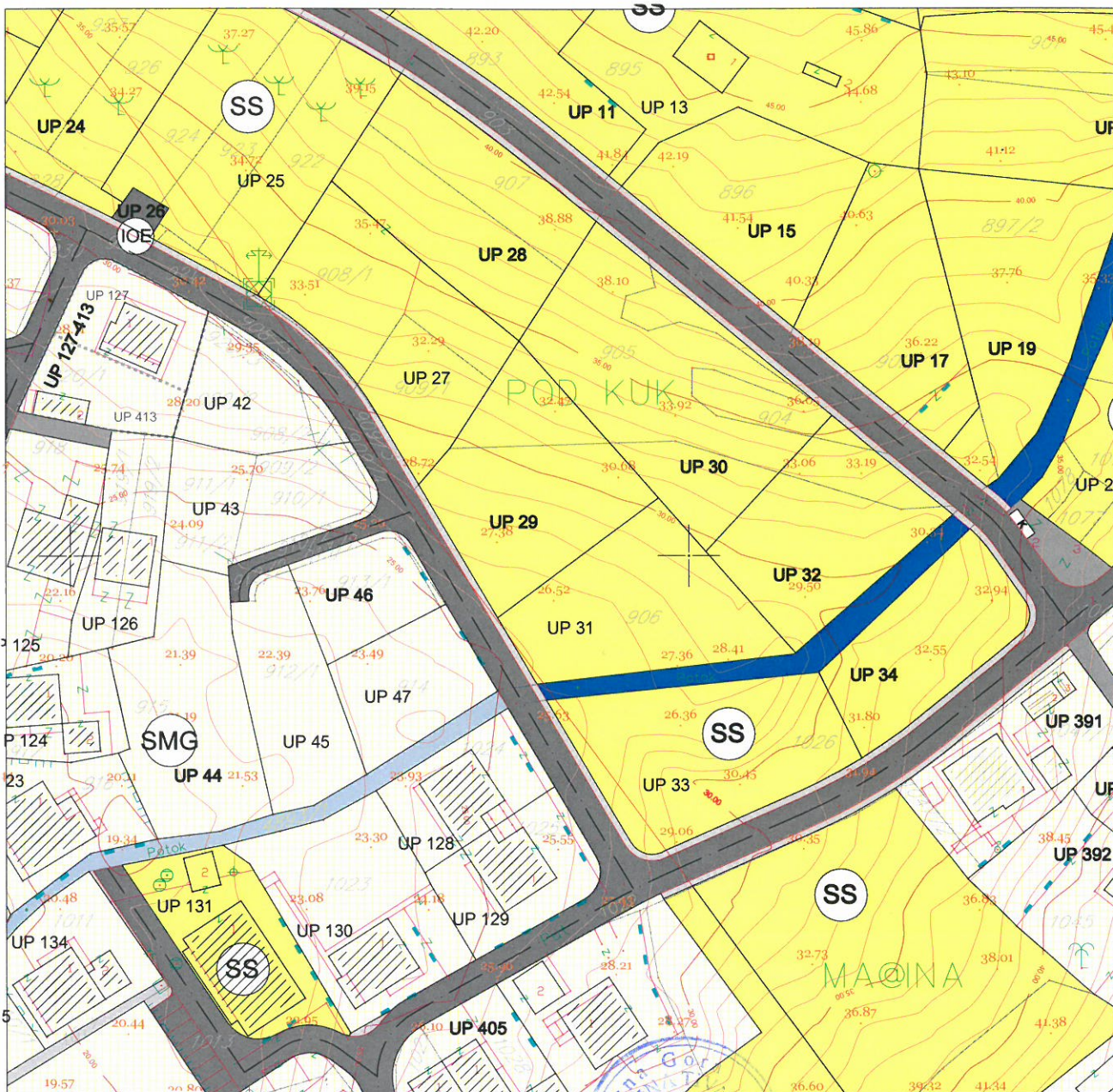


DETALJNI URBANISTIČKI PLAN MAŽINA

NAMJENA POVRŠINA

R 1:1000

UP 29



LEGENDA

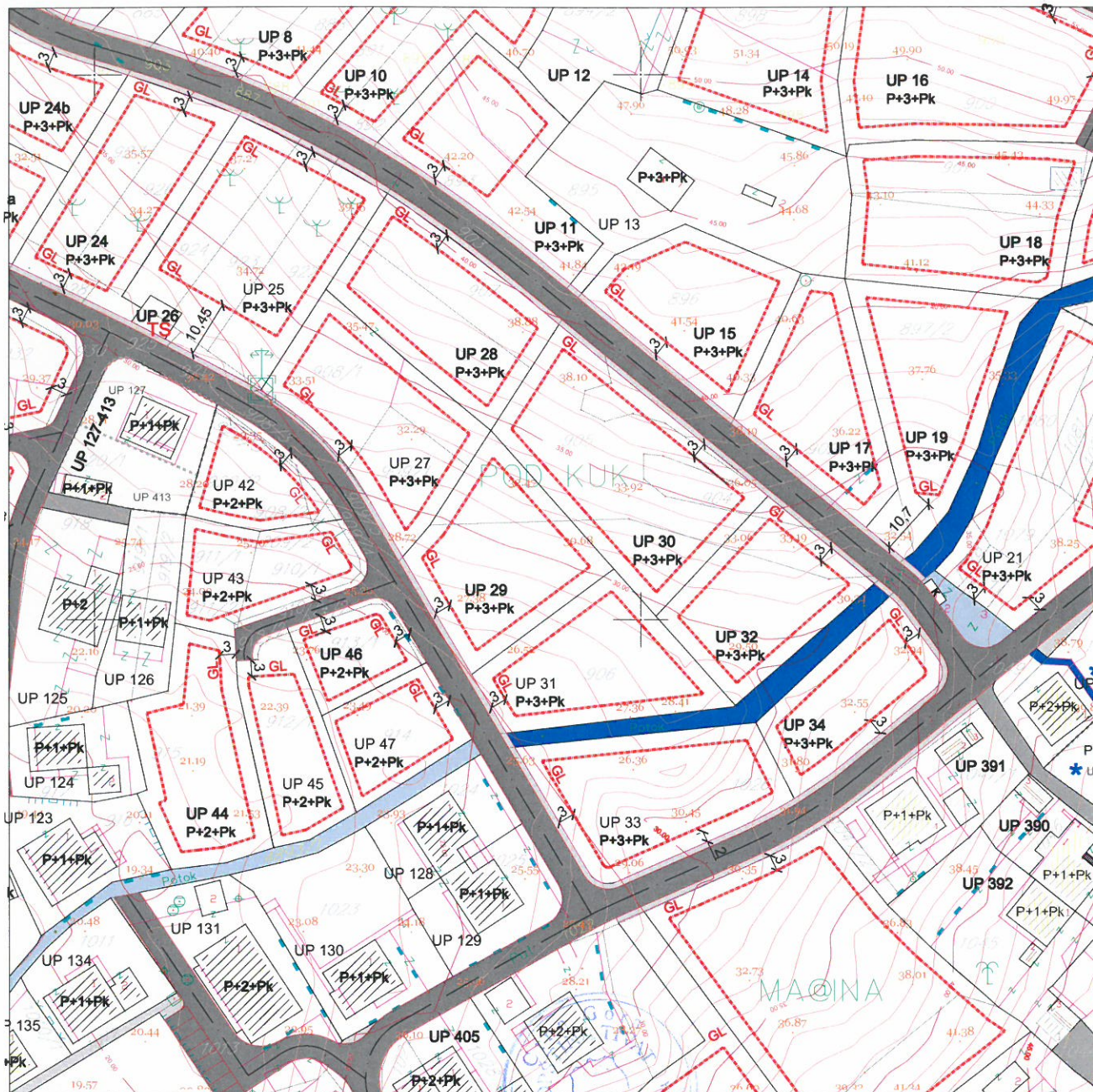
- granica zahvata
- UP 1** oznaka urbanističke parcele
- ▭ granica urbanističke parcele
- ★ urbanistička parcela sa ograničenjem (dalekovod kroz parcelu)
- ★ urbanistička parcela sa ograničenjem (potok kroz parcelu)
- ★ urbanistička parcela sa ograničenjem (stanovanje u zelenilu)
- ★★ urbanistička parcela sa ograničenjem (regionalni vodovod i postojeći vod kroz UP)
- UP 279 preparcelacija unutar urbanističkih parcela u skladu sa vlasništvom /podparcela
- ▭ granica građevinske linije
- ▨ postojeći objekat

- P+1+Pk planirana spratnost objekta
- ▭ kolske površine
- ▭ kolsko-pješačke površine
- ▭ pješačke površine
- ▭ pješačke površine na kanalu potoka
- ▨ zaštitni koridor regionalnog vodovoda
- G višetažna garaža i poslovanje (površina za centralne djelatnosti)
- benzinska pumpa (površine za centralne djelatnosti)
- K kontejneri (nadzemni/podzemni)

LEGENDA NAMJENE POVRŠINA

- SMG površine za stanovanje male gustine (porodično stanovanje)
- SS površine za stanovanje srednje gustine (višeporodično stan.)
- stanovanje u zelenilu
- MN površine za mješovite namjene (stanovanje/poslovanje/turizam)
- CD površine za centralne djelatnosti
- PUJ površine za javne namjene
- IOE objekti elektroenergetske infrastrukture
- IOH objekti hidrotehničke infrastrukture
- IOK objekti komunalne infrastrukture
- ZKD zaštićena kulturna dobra

UP 29



LEGENDA

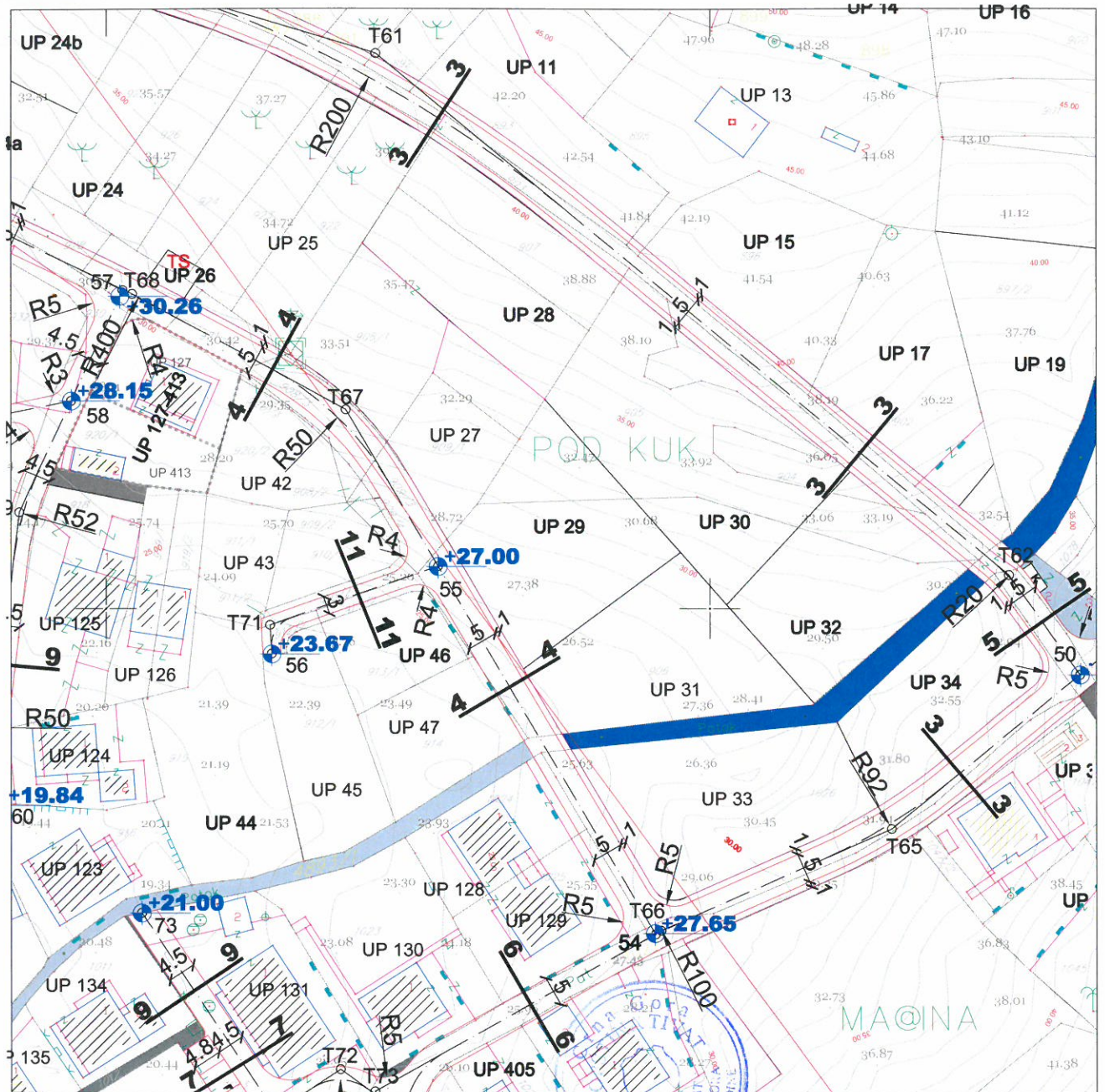
- | | | | | | |
|--|---|--|-----------------------------|--|--|
| | granica zahvata | | granica građevinske linije | | kolско-pješačke površine |
| | oznaka urbanističke parcele | | postojeći objekat | | pješačke površine |
| | granica urbanističke parcele | | planirana spratnost objekta | | pješačke površine na kanalu potoka |
| | urbanistička parcela sa ograničenjem (dalekovod kroz parcelu) | | kolске površine | | zaštitni koridor regionalnog vodovoda |
| | urbanistička parcela sa ograničenjem (potok kroz parcelu) | | | | višeetažna garaža i poslovanje (površina za centralne djelatnosti) |
| | urbanistička parcela sa ograničenjem (stanovanje u zelenilu) | | | | benzinska pumpa (površine za centralne djelatnosti) |
| | urbanistička parcela sa ograničenjem (regionalni vodovod i postojeći vod kroz UP) | | | | kontejneri (nadzemni/podzemni) |
| | preparcelacija unutar urbanističkih parcela u skladu sa vlasništvom /podparcela | | | | |



DETALJNI URBANISTIČKI PLAN MAŽINA SAOBRAĆAJ

R 1 : 1000

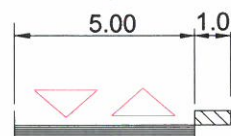
Za UP 29



LEGENDA

	granica zahvata		pješačke površine
	oznaka urbanističke parcele		pješačke površine na kanalu potoka
	granica urbanističke parcele		zaštitni koridor regionalnog vodovoda
	planirane saobraćajnice		višeetažna garaža i poslovanje
	osovine saobraćajnica		benzinska pumpa
	trotoari		autobusko stajalište
	nivelacija saobraćajnica		kontejneri (nadzemni/podzemni)
	kolsko-pješačke površine		

presjek 4-4

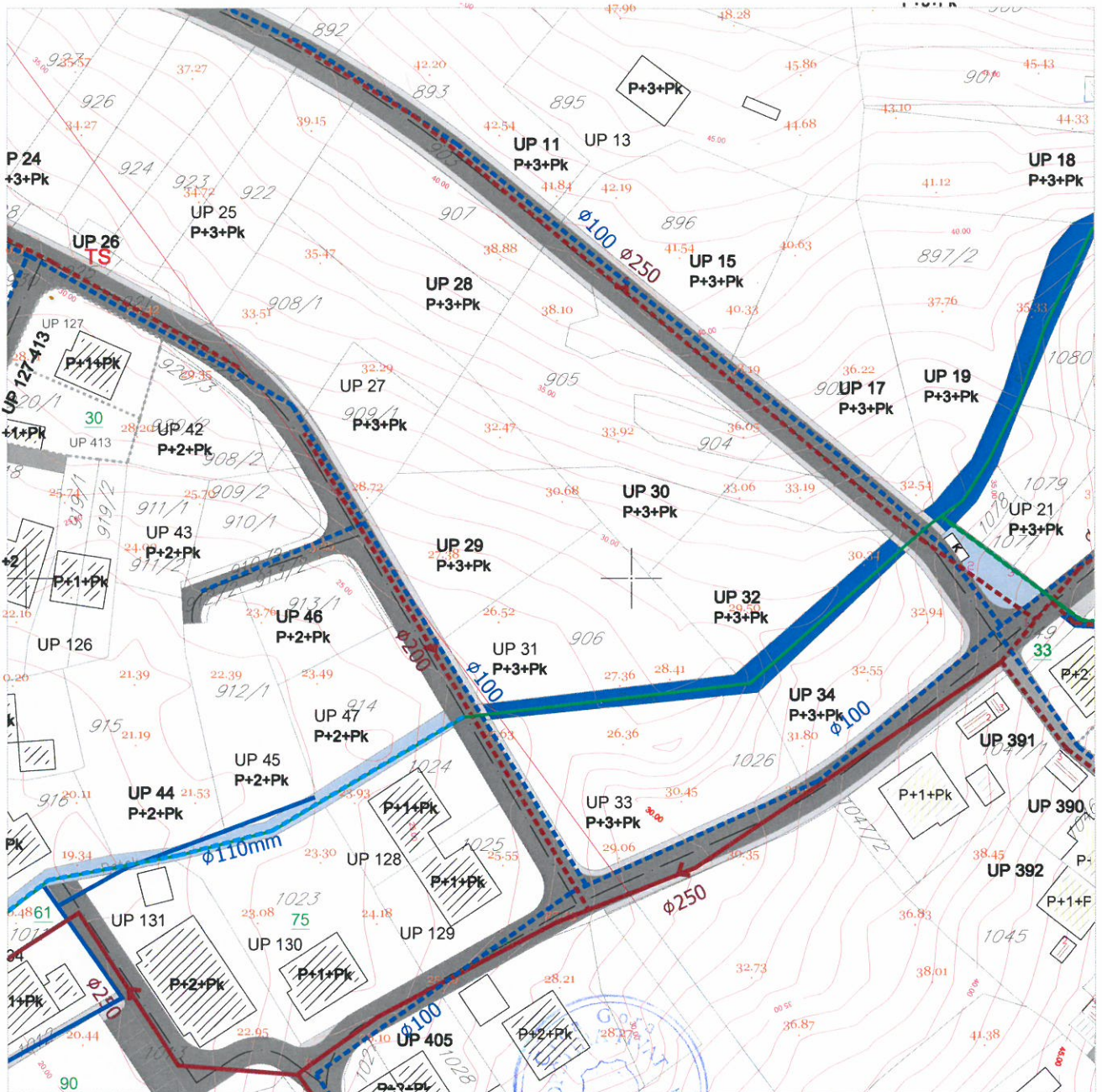


DETALJNI URBANISTIČKI PLAN MAŽINA

HIDROTEHNIČKA INFRASTRUKTURA

R 1 : 1000

Za UP 29



LEGENDA

- granica zahvata
- oznaka urbanističke parcele
- granica urbanističke parcele
- urbanistička parcela sa ograničenjem (dalekovod kroz parcelu)
- urbanistička parcela sa ograničenjem (potok kroz parcelu)
- urbanistička parcela sa ograničenjem (stanovanje u zelenilu)
- urbanistička parcela sa ograničenjem (regionalni vodovod i postojeći vod kroz UP)
- UP 279 preparcelacija unutar urbanističkih parcela u skladu sa vlasništvom /podparcela

- postojeći objekat
- planirana spratnost objekta
- kolske površine
- kolsko-pješačke površine
- pješačke površine
- pješačke površine na kanalu potoka
- zaštitni koridor regionalnog vodovoda

- Postojeći vodovod
- Postojeći vodovod -za ukidanje
- Planirani vodovod
- Postojeća fekalna kanalizacija
- Postojeća fekalna kanalizacija-za ukidanje
- Planirana fekalna kanalizacija
- Postojeća atmosferska kanalizacija
- Postojeća atmosferska kanalizacija-za ukidanje
- Planirana atmosferska kanalizacija - zatvoren kanal
- Planirana atmosferska kanalizacija - otvoreni kanal
- Postojeći rezervoar
- Planirani rezervoar

Crna Gora OPŠTINA TIVAT				
Primljeno:	08 -07- 2015			
Organ. jed.	Klasifik. znak	Red. br.	Prilog	Vrijednost
0902	351-	556	4	



d.o.o. **VODOVOD I KANALIZACIJA TIVAT**

II Dalmatinske 3A, 85320 Tivat, tel.: +382 32 671 788
 Fax: +382 32 671 790, e-mail: vik-tivat@t-com.me www.viktivat.me
 PIB: 02295407 PDV 91/31-00282-0 ŽIRO RAČ.: Atlas Mont: 505-1433-40
 CKB: 510-4063-73 Hipotekarna Banka: 520-62730-65 Prva Banka 535-10055-81

POSREDOVANJE SA OGRANIČENOM ODGOVORNOSTI
 "VODOVOD I KANALIZACIJA"

Broj 1088
 Tivat, 07. 07. 2015.

OPŠTINA TIVAT
Sekretarijat za uređenje prostora
i zaštitu životne sredine

Na osnovu PRELIMINARNIH URBANISTIČKO TEHNIČKIH USLOVA broj 0902-351-556/2 od 02.07.2015 god. za izradu tehničke dokumentacije za izgradnju objekta namjene višeporodično stanovanje na UP 29 – kat.par.broj 905 i 906 KO Tivat,a na zahtjev MASLOVAR GORANA izdaju se:

TEHNIČKI USLOVI

1. Priključak za vodu izvesti sa postojećeg cjevovoda (mapa u prilogu 1).
2. Potrebno je postaviti centralni vodomjer u propisno izgrađenoj šahti na ivici parcele, kao i za svaki stambeni prostor postaviti poseban vodomjer ili u šahti van objekta ili u zajedničkim prostorijama (shodno Odluci o javnom vodosnabdjevanju, Službeni list CG, Opštinski propisi broj 8 od 2014 god.).
3. Priključak za kanalizaciju izvesti sa pozicije koja je data u prilogu (mapa u prilogu 2).

PRILOG: 1-mapa sa pozicijom priključenja na vodovodnu mrežu
 2-mapa sa pozicijom priključenja na kanalizacionu mrežu


Tivat, 07.07.2015 god.

DOSTAVLJENO:

-Naslovu

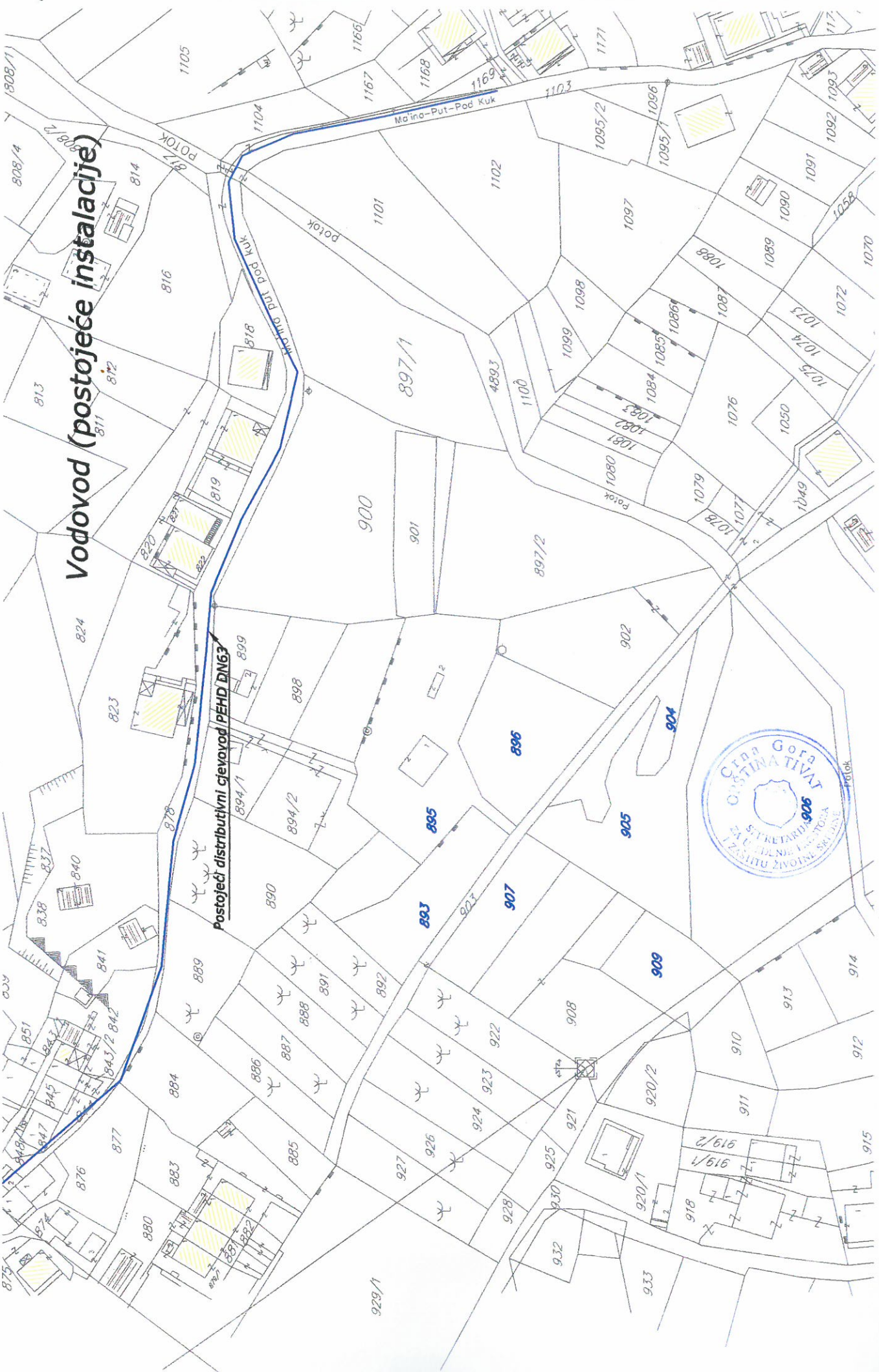
-Arhivi

DIREKTOR:
Čedomir Lukić, dipl.ing



Vodovod (postojeće instalacije)

Postojeći distributivni cevovod PEHD DN63



Kanalizacija (postojeće instalacije)



Primljeno:				
Organ.jed.	Klasif.znak	Red.br.	Prilog	Vrijednost
0902	351	556	15	

OPŠTINA TIVAT

Sekretarijat za uređenje prostora i zaštitu životne
sredine

n/r Sekretar Sekretarijata

Jelić Tatjana, dipl.pravnik

Trg Magnolija br.1, 85320 Tivat, Crna Gora

Broj: 9684
Podgorica: 07-08-2015.

PREDMET: Uslovi za izradu tehničke dokumentacije

Poštovana,

Dopisima broj:

- 0902-351-557/3 za kat.parc.br. 904 UP 32 i za kat.parc.br.906 UP 31
- 0902-351-558/2 za kat.parc.br.905 i 906 UP 30
- 0902-351-556/3 za kat.parc.br.905 i 906 UP 29
- 0902-351-550/3 za kat.parc.br. 907 UP 28
- 0902-351-555/3 za kat.parc.br.909/1 UP 27
- 0902-351-560/3 za kat.parc.br.896 UP 15
- 0902-351-561/3 za kat.parc.br.895 UP 13 i
- 0902-351-562/3 za kat.parc.br.893 UP 11


koji su zavedeni u CGES AD Podgorica pod br. 8466, 8467, 8468, 8469, 8470, 8471, 8472, 8473 i 8474, od 07.7.2015.godine, obratili ste se CGES-u sa Zahtjevom za dostavu tehničkih uslova za izradu glavnog projekta za izgradnju objekta namjene "višeporodično stanovanje" na naznačenim katastarskim parcelama KO Tivat, u obuhvatu DUP-a "Mažina", vlasnika Gorana Maslovara.

Pregledom dostavljene dokumentacije i dokumentacije CGES-a zaključeno je da se na navedenim parcelama i u neposrednoj blizini ne nalaze objekti CGES-a, a planirani objekat koji se grade ne priključuje se na prenosnu mrežu.

Imajući u vidu naprijed navedeno CGES - Elektroprenos Podgorica, Vam ne izdaje dodatne uslove za izradu projektne dokumentacije u odnosu na već propisane u urbanističkotehničkim uslovima.

S poštovanjem,

CO: 10-50
10-50-01
10-50-54
a/a


DIREKTOR
Knežević Branko, dipl.el.ing.













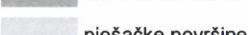





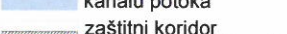






DETALJNI URBANISTIČKI PLAN MAŽINA ELEKTROENERGETIKA

R 1 : 1000

UP 29



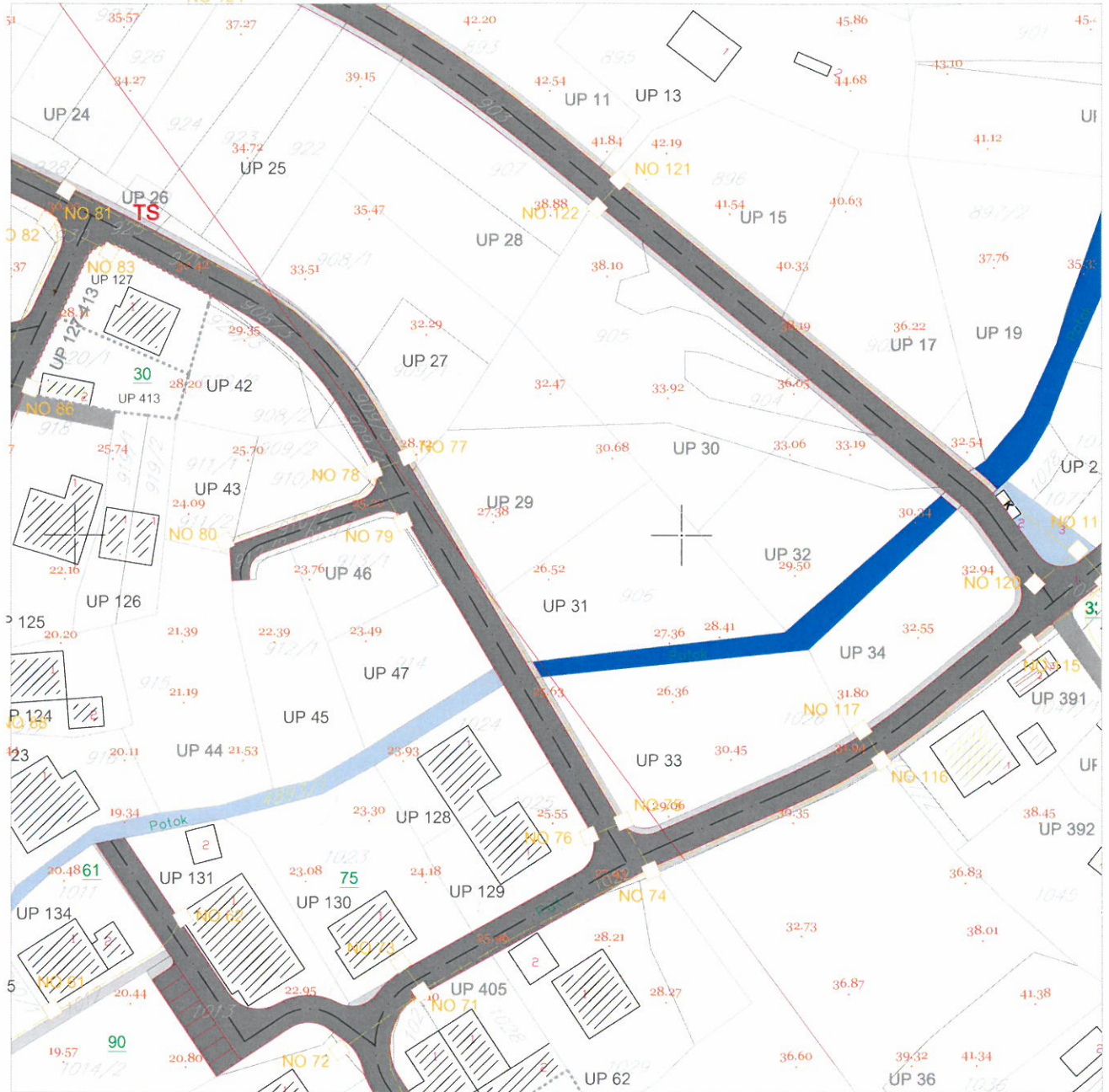
LEGENDA

	granica zahvata		postojeći objekat		planirana trafostanica
UP 1	oznaka urbanističke parcele		planirana spratnost objekta		postojeća trafostanica
	granica urbanističke parcele		kolske površine		postojeći 35kV vod
	urbanistička parcela sa ograničenjem (dalekovod kroz parcelu)		kolsko-pješačke površine		35kV koji se ukida
	urbanistička parcela sa ograničenjem (potok kroz parcelu)		pješačke površine		planirani 35kV vod
	urbanistička parcela sa ograničenjem (stanovanje u zelenilu)		pješačke površine na kanalu potoka		postojeći 10kV vod
	urbanistička parcela sa ograničenjem (regionalni vodovod i postojeći vod kroz UP)		zaštitni koridor regionalnog vodovoda		trasa planiranog 10kV voda
	preparcelacija unutar urbanističkih parcela u skladu sa vlasništvom /podparcela		višeetažna garaža i poslovanje		
	granica građevinske linije		benzinska pumpa		
			kontejneri (nadzemni/podzemni)		

DETALJNI URBANISTIČKI PLAN MAŽINA TELEKOMUNIKACIONA INFRASTRUKTURA

R 1 : 1000

UP 29



LEGENDA

	granica zahvata		postojeći objekt		postojeće telekomunikaciono okno
	oznaka urbanističke parcele		planirana spratnost objekta		postojeća telekomunikaciona kanalizacija sa optičkim magistralnim kablom
	granica urbanističke parcele		kolske površine		planirano telekomunikaciono okno
	urbanistička parcela sa ograničenjem (dalekovod kroz parcelu)		kolsko-pješačke površine		numeracija planiranog telekomunikacionog okna
	urbanistička parcela sa ograničenjem (potok kroz parcelu)		pješačke površine		planirana telekomunikaciona kanalizacija sa 4 PVC cijevi prečnika 110mm
	urbanistička parcela sa ograničenjem (stanovanje u zelenilu)		pješačke površine na kanalu potoka		
	urbanistička parcela sa ograničenjem (regionalni vodovod i postojeći vod kroz UP)		zaštitni koridor regionalnog vodovoda		
	preparcelacija unutar urbanističkih parcela u skladu sa vlasništvom /podparcela		kontejneri (nadzemni/podzemni)		

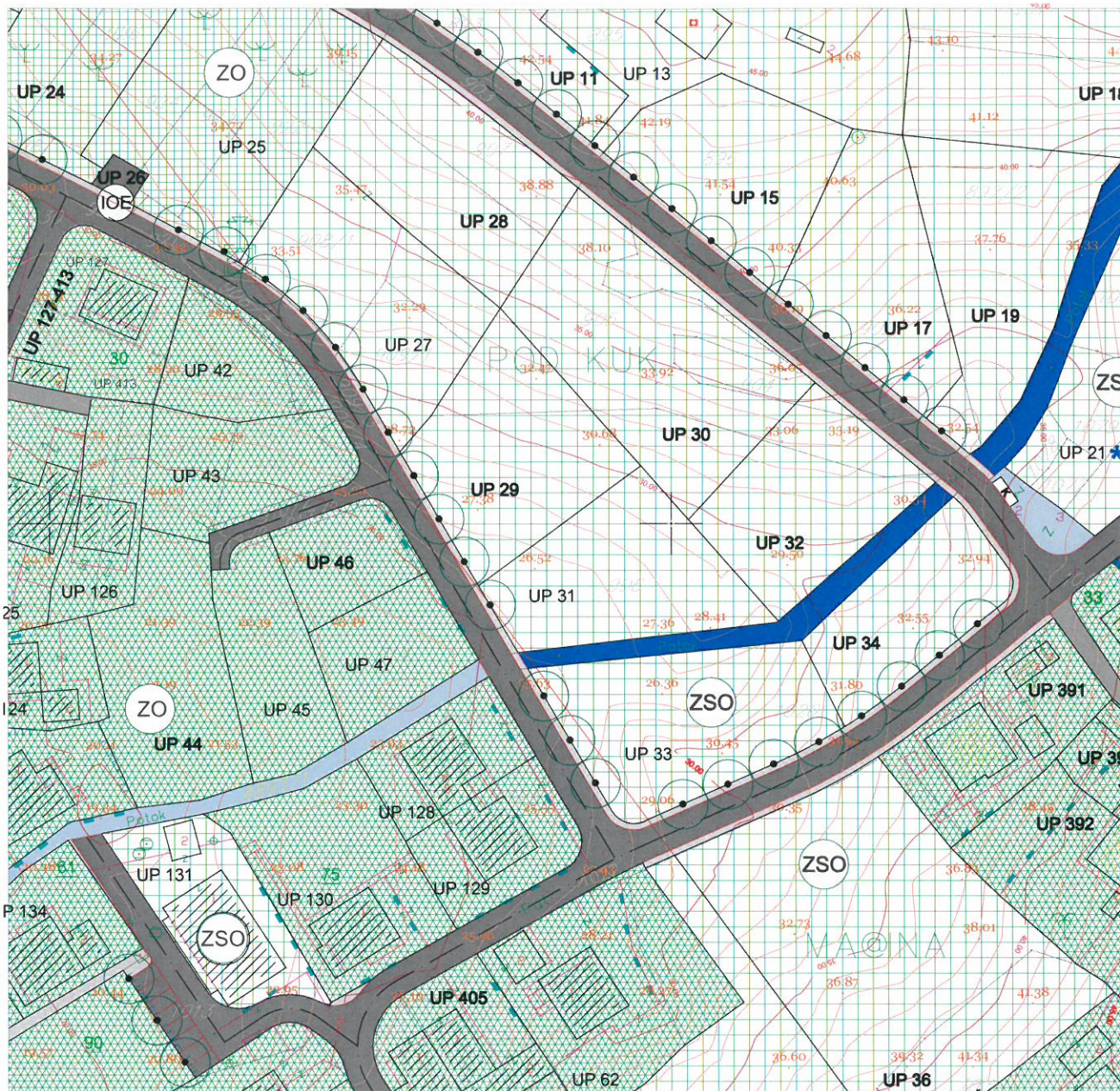


DETALJNI URBANISTIČKI PLAN MAŽINA

PEJZAŽNA ARHITEKTURA

R 1 : 1000

Za UP 29



LEGENDA

	granica zahvata		kolske površine		park
	oznaka urbanističke parcele		kolsko-pješačke površine		skver
	granica urbanističke parcele		pješačke površine		zelenilo uz saobraćajnice
	urbanistička parcela sa ograničenjem (dalekovod kroz parcelu)		pješačke površine na kanalu potoka		OBJEKTI PEJZAŽNE ARHITEKTURE OGRANICENE NAMJENE
	urbanistička parcela sa ograničenjem (potok kroz parcelu)		zaštitni koridor regionalnog vodovoda		zelenilo stambenih objekata i blokova
	urbanistička parcela sa ograničenjem (stanovanje u zelenilu)		višeetažna garaža i poslovanje (površina za centralne djelatnosti)		zelenilo poslovnih objekata
	urbanistička parcela sa ograničenjem (regionalni vodovod i postojeći vod kroz UP)		benzinska pumpa (površine za centralne djelatnosti)		scjepjalizovani park
	preparcelacija unutar urbanističkih parcela u skladu sa vlasništvom /podparcela		kontejneri (nadzemni/podzemni)		OBJEKTI PEJZAŽNE ARHITEKTURE SPECIJALNE NAMJENE
	postojeći objekat				zelenilo infrastrukture
	planirana spratnost objekta				zelenilo industrijskih objekata (benzinska pumpa)
					objekti elektroenergetske infrastrukture