

CRNA GORA

Opština Tivat

Sekretarijat za uređenje prostora i

zaštitu životne sredine

Broj: 0902-351-586/5

Tivat, 12.08.2015.god.

Na osnovu člana 62a Zakona o uređenju prostora i izgradnji objekata (»Sl.list CG« br. 51/08, 40/10 i 34/11,40/11,47/11,35/13 i 39/13) i člana 6 Odluke o donošenju Detaljnog urbanističkog plana „Župa Češljar“ (»Sl.list CG« br. 8/14), na zahtjev **Tomašević Joke**, Sekretarijat za uređenje prostora i zaštitu životne sredine izdaje:

URBANISTIČKO – TEHNIČKE USLOVE
za urbanističku parcelu UP 75 u zoni A, namjene stanovanje male gustine (SMG),
u zahvatu Detaljnog urbanističkog plana "Župa Češljar", Opština Tivat.

UP 75, površine **444 m²**, formirana je od kat.parc.br.**4269** KO Tivat.

Prema Listu nepokretnosti –prepis 1830 površina kat.parc.br. 4269 KO Tivat je 444 m² i na njoj su evidentirani objekti: zgrada br.1- porodična stambena zgrada, površine gabarita 128 m² i spratnosti P+1+Pk, zgrada br.2- pomoćna zgrada, površine gabarita 29 m² i spratnosti P.

Urbanistički parametri za UP75

(podaci iz Tabela 10: URBANISTIČKE PARCELE SA IZGRAĐENIM OBJEKTIMA I MOGUĆIM INTERVENCIJAMA)

Broj urbanističke parcele	UP 75
Površina urbanističke parcele(m ²)	444
namjena	Stanovanje male gustine
Max I.Z.	0,40
I.Z.- ostvarena	0,49
Max I.I.	0,80
I.I.- ostvareni	1,05
površina pod objektom (m ²)- ostvarena	218
bruto građevinska površina objekta (m ²)- ostvarena	467
Spratnost objekta- ostvarena	P+1+Pk
status parcele	2 objekta (jedan pomoćni)
Moguće intervencije	U postojećem gabaritu

NAPOMENA: Do podnošenja zahtjeva za građevinsku dozvolu, investitor je dužan riješiti pitanje tereta evidentiranih u listu nepokretnosti.

Sastavni dio Urbanističko-tehničkih uslova su

• **Opšti urbanističko-tehnički uslovi** za izradu tehničke dokumentacije za **rekonstrukciju** (dogradnju, nadogradnju, rekonstrukciju u postojećem gabaritu) objekta na urbanističkoj parceli, **stanovanje male gustine (SMG)**, u zahvatu Detaljnog urbanističkog plana "Župa Češljar", Opština Tivat-izrađeni od strane Montenegroprojekt Podgorica.

• **Opšti urbanističko-tehnički uslovi** za izradu tehničke dokumentacije za **izgradnju** objekta na urbanističkoj parceli, **stanovanje male gustine (SMG)**, u zahvatu Detaljnog urbanističkog plana "Župa Češljar", Opština Tivat-izrađeni od strane Montenegroprojekt Podgorica.

• **GRAFIČKI PRILOZI (Izvodi)**

- Izvod iz tekstualnog dijela Plana

Tabela 10- Urbanističke parcele sa izgrađenim objektima i mogućim intervencijama

- Topografsko-katastarska podloga sa granicom plana R 1:1000;

- Namjena površina – postojeće stanje R 1:1000;

- Namjena površina – plan R 1:1000;



- Regulacija i nivelacija-plan R 1:1000;
- Parcelacija-plan R 1:1000;
- Saobraćaj-plan R 1:1000;
- Uslovi za sprovođenje plana-plan R 1:1000;
- Pejzažna arhitektura-plan R 1:1000;
- Elektroenergetika-postojeće stanje i plan R 1:1000;
- Hidrotehnička infrastruktura-postojeće stanje i plan R 1:1000;
- Telekomunikaciona infrastruktura-postojeće stanje i plan R 1:1000
- **Opšti saobraćajno-tehnički uslovi** za izradu tehničke dokumentacije za izgradnju komercijalnih objekata u zahvatu planskih dokumenata (DUP-a, UP-a i Studija lokacije) opštine Tivat broj 1006-8/2 od 20.01.2014.god. izdati od Sekretarijata za komunalno-stambene poslove i saobraćaj.
- **Tehnički uslovi za projektovanje vodovoda i kanalizacije** u okviru glavnog projekta br.2031, izdati od DOO «Vodovod i Kanalizacija» Tivat 09.07.2015.godine.
- **Vodni uslovi za odvođenje otpadnih voda** za stambene i poslovne objekte br.0819-1526/1 od 08.08.2011.god.izdati od Sekretarijata za finansije i ekonomski razvoj opštine Tivat,
- **Akt** Elektroprivreda Crne Gore AD Nikšić, Funkcionalna cjelina Distribucija br. 40-13-01-1197/1 od 27.0504.2014.god.
- **PROCEDURA-PROTOKOL** - Elektroprivreda Crne Gore AD Nikšić, Funkcionalna cjelina Distribucija br. 40-00-17865 od 24.11.2011.god.
- **Tehnički uslovi za priključenje potrošača na el.distributivnu mrežu** br. 40-23-01-2065 od 03.10.2011.god.- Elektroprivreda Crne Gore AD Nikšić, Funkcionalna cjelina Distribucija, Elektrodistribucija Tivat ,
- **Uslovi za izgradnju pretplatničkih komunikacionih kablova, kablova za kablovsku distribuciju i zajedničkog antenskog sistema objekata** br. 0404-5446/2 od 30.11.2011.god. izdati od strane Agencije za elektronske komunikacije i poštansku djelatnost.

NAPOMENA: Ovi UTU predstavljaju polaznu osnovu za izradu projekta i **ne daju nikakvo pravo** za izvođenje radova na predmetnoj lokaciji.

SAVJETNIK ZA POSLOVE URBANIZMA

Adrijana Pejović, dipl.ing.građ

Pejović A.



SEKRETAR

Tatjana Jelić, dipl.pravnik

Tatjana Jelić

Dostaviti:

- Tomašević Joke, Župa bb, Tivat
- Urbanističkoj inspekciji
- Arhivi

izgrađen objekat	2 objekta na UP (jedan pomoćni)	dogradnja
izgrađen objekat	2 objekta na UP (jedan pomoćni)	nadogradnja i dogradnja
izgrađen objekat	2 objekta na UP	dogradnja
izgrađen objekat	3 objekta na UP(dva pomoćna)	u postojećem gabaritu
izgrađen objekat	2 objekta na UP (jedan pomoćni)	u postojećem gabaritu
izgrađen objekat	2 objekta na UP (jedan pomoćni)	u postojećem gabaritu
izgrađen objekat		dogradnja
izgrađen objekat		u postojećem gabaritu
izgrađen objekat	2 objekta na UP (jedan pomoćni)	u postojećem gabaritu
izgrađen objekat		u postojećem gabaritu
izgrađen objekat		u postojećem gabaritu
izgrađen objekat		u postojećem gabaritu
izgrađen objekat	DVOJNI	u postojećem gabaritu
izgrađen objekat		u postojećem gabaritu
izgrađen objekat	2 objekta na UP oba stambena (dvojni objekat)	nadogradnja i dogradnja
izgrađen objekat		nadogradnja i dogradnja
izgrađen objekat	2 objekta na parceli (jedan stambeno-poslovni i jedan- poslovni-perionica)	nadogradnja i dogradnja
izgrađen objekat	3 objekta na parceli (jedan poslovni)-na podlozi bez jednog pomoćnog drvenog objekta-ostava)	nadogradnja i dogradnja
izgrađen objekat	2 objekta na parceli-1 stambeno-poslovni,1 poslovni)	u postojećem gabaritu
izgrađen objekat	stambeno-poslovni	u postojećem gabaritu
izgrađen objekat	2 objekta na parceli (jedan pomoćni)	u postojećem gabaritu
izgrađen objekat	2 objekta na UP (jedan pomoćni koji je dograđen i spojen sa stambenim objektom i jedan limeni objekat uz stambeni koji nije određen brojem na podlozi)	u postojećem gabaritu
izgrađen objekat		u postojećem gabaritu
izgrađen objekat	3 objekta na Up(dva poslovno stambena,jedan pomoćni)	u postojećem gabaritu
izgrađen objekat	poslovno-stambeni objekat (trgovina u prizemlju)	u postojećem gabaritu
izgrađen objekat	3 objekta na parceli (dva pomoćna)	dogradnja
izgrađen objekat	2 objekta na parceli (jedan pomoćni)	u postojećem gabaritu
izgrađen objekat	2 objekta na parceli (jedan pomoćni)	u postojećem gabaritu
izgrađen objekat	2 objekta-jedan ucrtan i nije upisan broj	nadogradnja i dogradnja, pomoćni se ruši
izgrađen objekat	2 objekta (jedan stambeno poslovni, drugi pomoćni)	nadogradnja i dogradnja, pomoćni se ruši
u izgradnji-ravna ploča		nadogradnja i dogradnja
izgrađen objekat	dvojni sa UP 97 -2 objekta (jedan pomoćni)	nadogradnja i dogradnja
izgrađen objekat	dvojni sa UP 96- 2 objekta (jedan pomoćni)	nadogradnja i dogradnja
u izgradnji		nadogradnja i dogradnja
u izgradnji		nadogradnja i dogradnja
izgrađen objekat	2 objekta-pomoćni objekat nije obilježen brojem i ucrtan je kao drveni, dok je stanje na terenu- betonski)	u postojećem gabaritu
izgrađen objekat		u postojećem gabaritu
u izgradnji-bez prozora-foto 180		u postojećem gabaritu
prvi izgrađen, drugi u izgradnji	dvojni objekat	u postojećem gabaritu
izgrađen objekat	2 objekta (jedan pomoćni-garaža)	nadogradnja, garaža u trotoaru
izgrađen objekat		u postojećem gabaritu, dio stepeništa u trotoaru
izgrađen objekat		u postojećem gabaritu
izgrađen objekat		dogradnja
izgrađen objekat		dogradnja
izgrađen objekat	3 objekta (dva pomoćna)	dogradnja, pomoćni na RL potoka
izgrađen objekat	4 objekta (tri pomoćna)	dogradnja
izgrađen objekat	3 objekta (dvije garaže)	nadogradnja i dogradnja
izgrađen objekat	P	nadogradnja i dogradnja



UP 52	722	stanovanje male gustine	0,21	0,56	150	406	P+1+ nadzidak
UP 53	1468	stanovanje male gustine	0,13	0,24	185	357	P+1(tri dijela)
UP 54	523	stanovanje male gustine	0,31	0,71	163	369	P+1+Pk
UP 56	447	stanovanje male gustine	0,36	0,82	159	365	P+1+Pk
UP 57	487	stanovanje male gustine	0,40	1,11	196	540	P+2
UP 58	458	stanovanje male gustine	0,40	1,07	185	491	P+1+Pk
UP 59	611	stanovanje male gustine	0,25	0,46	154	283	P+1
UP 60	436	stanovanje male gustine	0,41	1,23	179	536	P+1+Pk
UP 61 S	290	stanovanje male gustine	0,50	1,28	146	370	P+1+Pk
UP 62 S	270	stanovanje male gustine	0,42	1,25	113	338	Po+P+1
UP 63 S	141	stanovanje male gustine	0,62	1,87	88	264	P+2
UP 64 S	268	stanovanje male gustine	0,32	0,96	86	258	P+2
UP 66	1777	mješovita namjena	0,07	0,23	133	414	Po+P+1;Po+P+1
UP 69	1259	mješovita namjena	0,12	0,22	152	273	P+1
UP 70	436	mješovita namjena	0,22	0,44	97	194	P+1; P
UP 71	646	mješovita namjena	0,34	0,60	222	387	P+1; P
UP 72	513	mješovita namjena	0,51	1,15	261	591	P+1+Pk; P
UP 73 S	290	mješovita namjena	0,58	1,13	167	328	P+1
UP 74	430	stanovanje male gustine	0,40	1,05	171	450	P+1+Pk
UP 75	444	stanovanje male gustine	0,49	1,05	218	467	P+1+Pk
UP 80	414	stanovanje male gustine	0,37	1,10	154	455	P+2
UP 81	457	stanovanje male gustine	0,41	1,37	189	627	Su+P+2
UP 82	432	stanovanje male gustine	0,36	1,07	154	462	P+2
UP 86	1161	stanovanje male gustine	0,18	0,29	205	340	P+1
UP 87	362	stanovanje male gustine	0,34	0,92	124	332	P+1+Pk
UP 88	419	stanovanje male gustine	0,38	0,96	161	404	P+1+Pk i P
UP 92	532	mješovita namjena	0,24	0,60	130	319	P+1+Pk
UP 93	448	mješovita namjena	0,29	0,81	130	364	P+2; P
UP 95	506	mješovita namjena	0,32	0,20	161	100	P
UP 96	399	mješovita namjena	0,39	0,74	154	296	P+1
UP 97	379	mješovita namjena	0,41	0,78	154	296	P+1
UP 98	474	stanovanje male gustine	0,33	0,54	155	255	P+1
UP 99	376	stanovanje male gustine	0,32	0,64	120	239	P+1
UP 100	376	stanovanje male gustine	0,36	0,77	134	289	P+2
UP 101	365	stanovanje male gustine	0,33	1,19	122	434	Po+P+2
UP 102	351	stanovanje male gustine	0,30	0,81	106	283	Po+P+1
UP 104	380	stanovanje male gustine	0,41	0,90	156	342	P+1+Pk; P+1
UP 105	349	stanovanje male gustine	0,39	0,65	137	225	P+1-ravna ploča
UP 106	369	stanovanje male gustine	0,34	0,85	124	312	P+1+Pk
UP 107	402	stanovanje male gustine	0,34	0,92	136	370	P+1+Pk
UP 108	426	stanovanje male gustine	0,26	0,64	109	271	P+1+Pk
UP 109	467	stanovanje male gustine	0,28	0,72	131	336	P+1+Pk
UP 110	938	stanovanje male gustine	0,22	0,63	209	586	P+1+Pk
UP 111	1169	stanovanje male gustine	0,20	0,36	228	423	P+2; P
UP 112	860	stanovanje male gustine	0,27	0,43	235	369	P+1;P;P
UP 113	400	stanovanje male gustine	0,64	0,64	256	256	P

DETALJNI URBANISTIČKI PLAN ŽUPA - ČEŠLJAR

Topografsko katastarska podloga

R 1:1000














kat.parc.br. 4269 KO TIVAT









LEGENDA

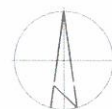
--- granica zahvata

— granica kat. parcela

-  stambeni objekt
-  objekt (ruševina)
-  objekt u privredi
-  drveni objekt
-  objekt u izgradnji
-  trafika (kiosk)
-  stepenice
-  terasa nadkrivena
-  terasa otkrivena
-  zid
-  žičana ograda
-  drvena ograda
-  zid kao ograda
-  gvozdена ograda na zidu
-  živa ograda
-  zid od naslaganog kamena
-  žičana ograda na zidu

-  saobraćajni znakovi
-  bilbordi
-  semafor
-  šahte
-  ulična rasvjeta
-  kontrolni centar
-  spomenik
-  bunar
-  česma
-  livada, travnjak

-  drveni elektro stub
-  betonski elektro stub
-  trafo betonski
-  dalekovod gvozdeni
-  PTT stub
-  električna kutija



DETALJNI URBANISTIČKI PLAN ŽUPA - ČEŠLJAR

Namjena površina-postojeće stanje

R 1:1000

kat.parc.br. 4269 KO Tivat



LEGENDA

granica plana

Fizička struktura

postojeći objekat i spratnost

Bonitet

dobar
 loš
 ruševan

Namjena

površine stanovanja manje gustine
 površine mješovite namjene
 poslovni objekti
 površine sporta i rekreacije
 šumske površine
 ostale površine

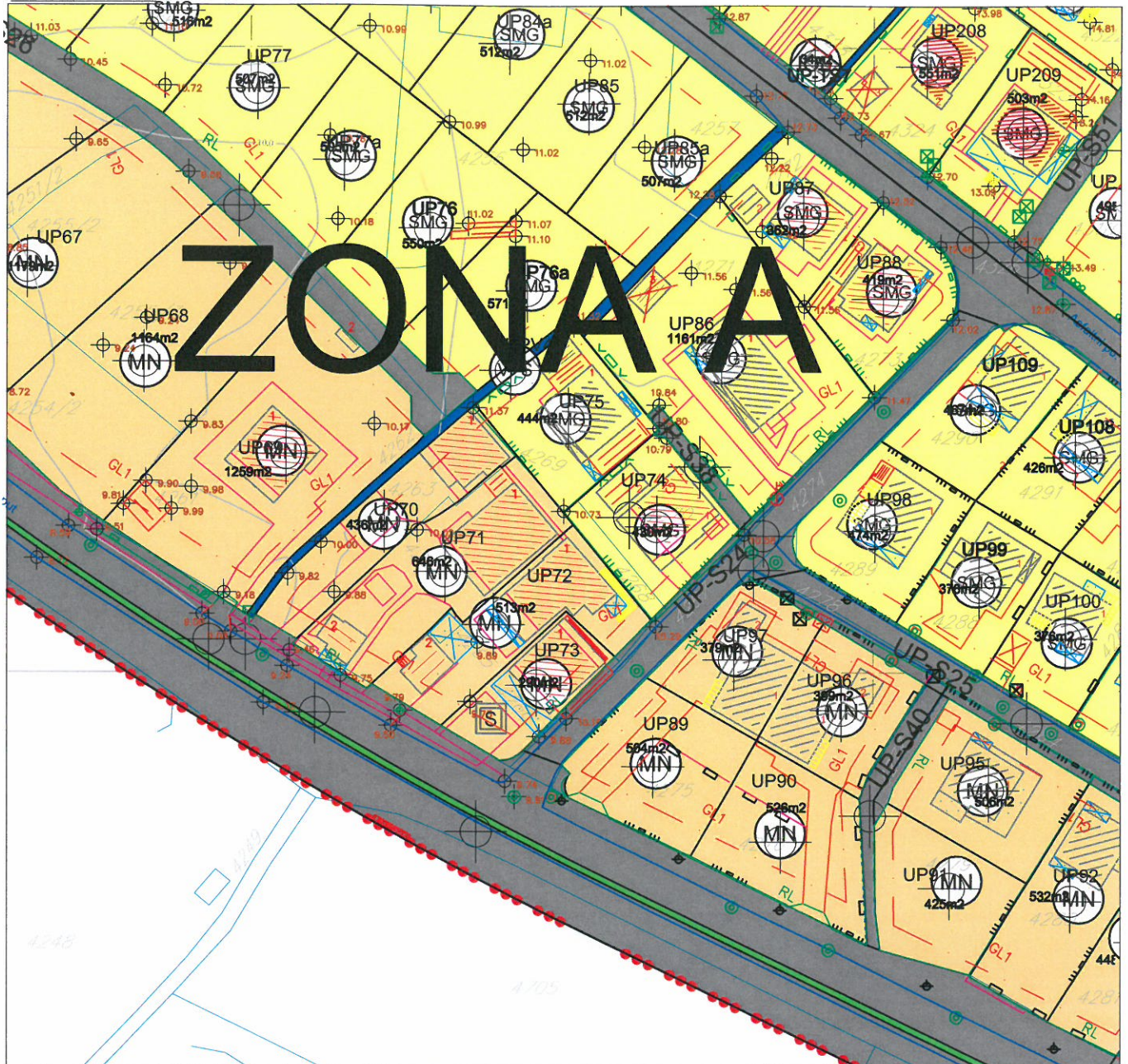
poljoprivreda
 površine objekata hidrotehničke infrastrukture
 površine objekata elektroenergetске infrastrukture
 potok - kanal
 površine drumskog saobraćaja
 postojeći dalekovod



Namjena površina-plan




R 1:1000

UP 75, zona A















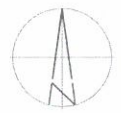
LEGENDA

-  granica plana
-  granica zone

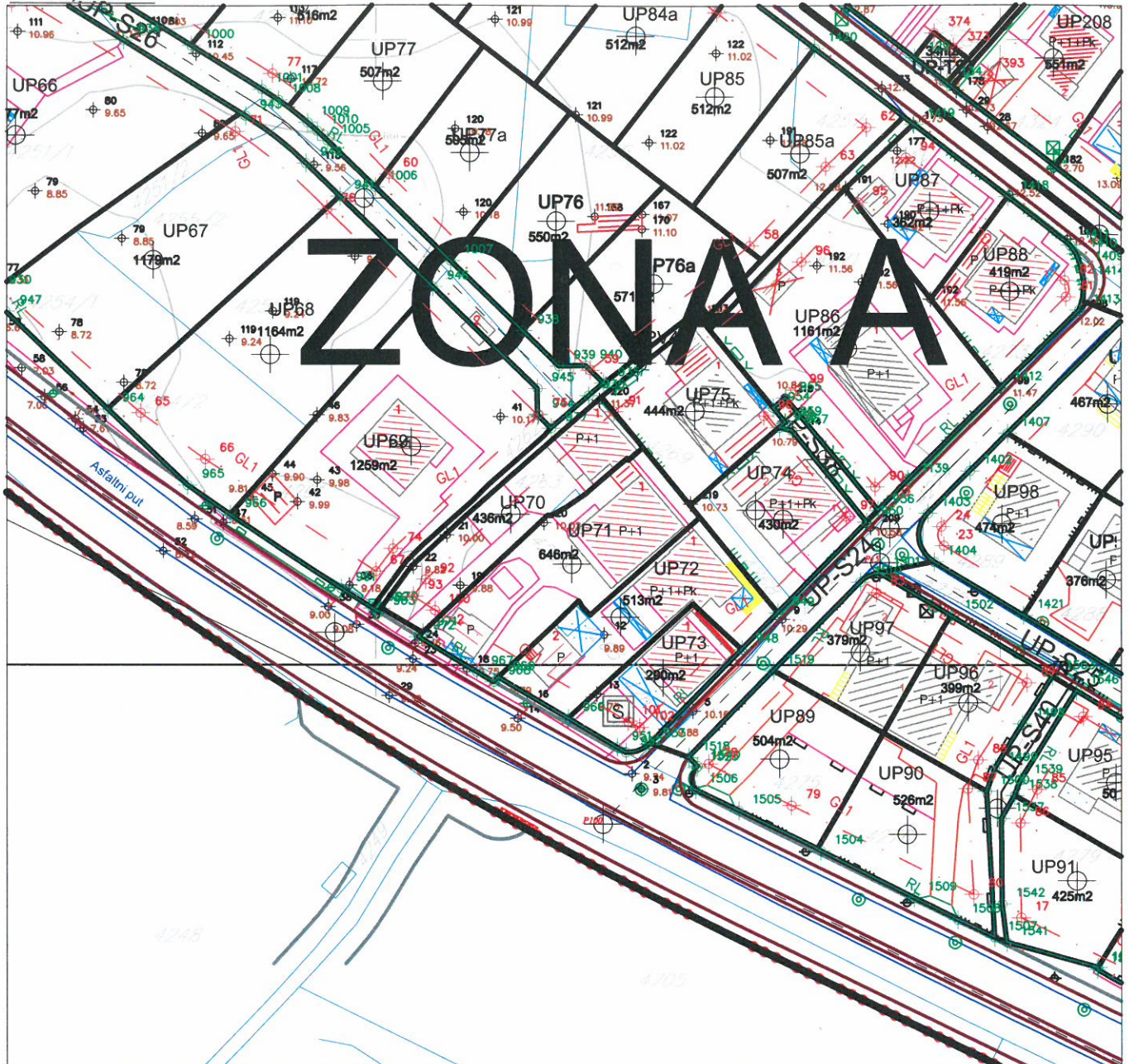
-  kontejneri
-  substandardne parcele sa postojećim objektima
-  parcele sa posebnim režimom u zelenilo

Namjena

- | | | | |
|---|-------------------------------------|---|---|
|  CD | Površine centralnih djelatnosti |  IOH | Površine objekta hidrotehničke infrastrukture |
|  MN | Površine mješovite namjene |  IOE | Površine objekta elektroenergetske infrastrukture |
|  SS | Površine stanovanja srednje gustine |  IOK | Površine objekta komunalne infrastrukture |
|  SMG | Površine stanovanja manje gustine |  DS | Površine drumskog saobraćaja |
|  PUJ | Površine javne namjene |  VPS | Površine površinskih voda-kanala |
|  PUS | Površine specijalne namjene |  | Koridori postojećih dalekovoda |



UP 75, zona A



LEGENDA

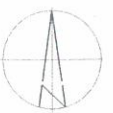
-  granica plana
-  granica i broj katastarske parcele
-  granica zone
-  granica i broj urbanističke parcele
-  površina urbanističke parcele
-  građevinska linija
-  regulaciona linija
-  koridori postojećih dalekovoda 35kV i 10kV
-  kontejneri
-  substandardne parcele sa postojećim objektima
-  parcele sa posebnim režimom u zelenilo

Koordinate tačaka građevinske linije

91	6558638.14	4698040.52
96	6558668.14	4698064.49
97	6558675.30	4698023.80
98	6558662.15	4698039.88

Koordinate tačaka regulacione linije

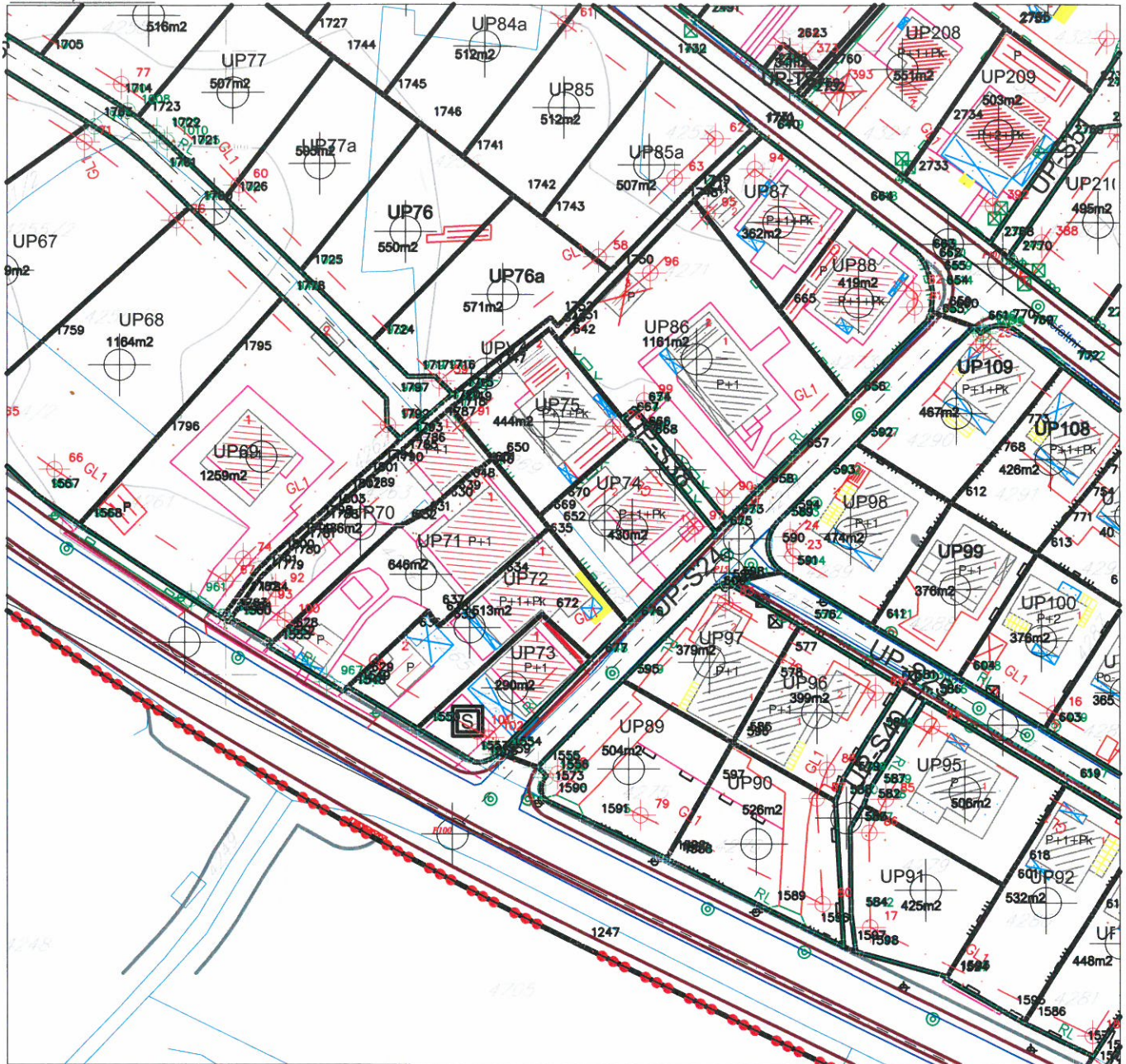
954	6558663.70	4698041.15
958	6558664.67	4698038.01
959	6558665.60	4698038.83






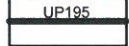






Parcelacija

R 1:1000

UP 75, zona A



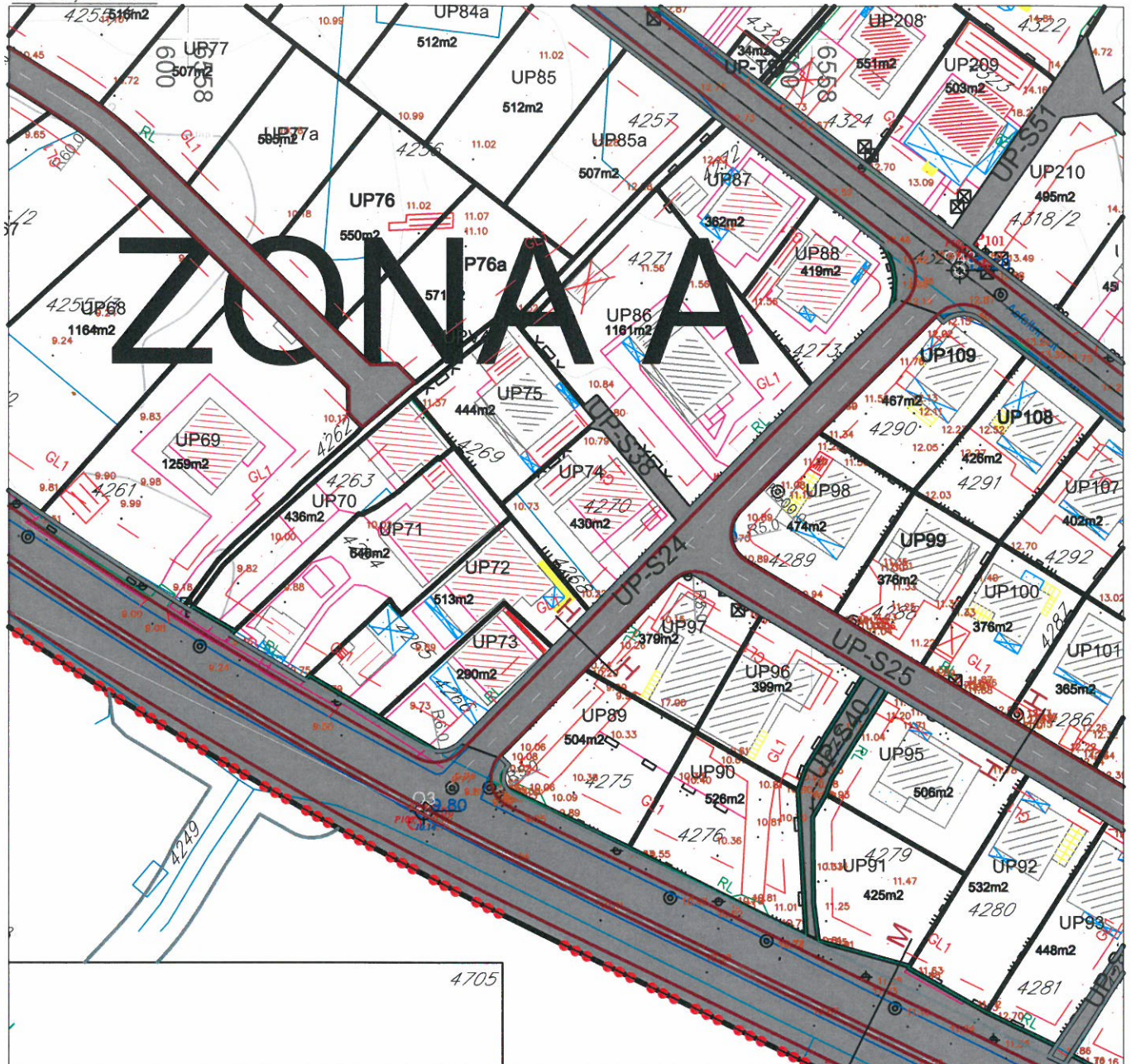
LEGENDA

-  granica plana
-  granica i broj katastarske parcele
-  granica zone
-  granica i broj urbanističke parcele
-  površina urbanističke parcele
-  građevinska linija
-  regulaciona linija
-  koridori postojećih dalekovoda 35kV i 10kV
-  kontejneri
-  substandardne parcele sa postojećim objektima
-  parcele sa posebnim

Koordinate tačka urbanističke parcele

642	6558653.53	4698053.60
649	6558652.03	4698055.46
650	6558642.86	4698034.69
666	6558665.60	4698038.83
667	6558663.70	4698041.15
669	6558650.39	4698025.48
670	6558652.65	4698027.46
671	6558664.67	4698038.01
1719	6558636.21	4698042.82



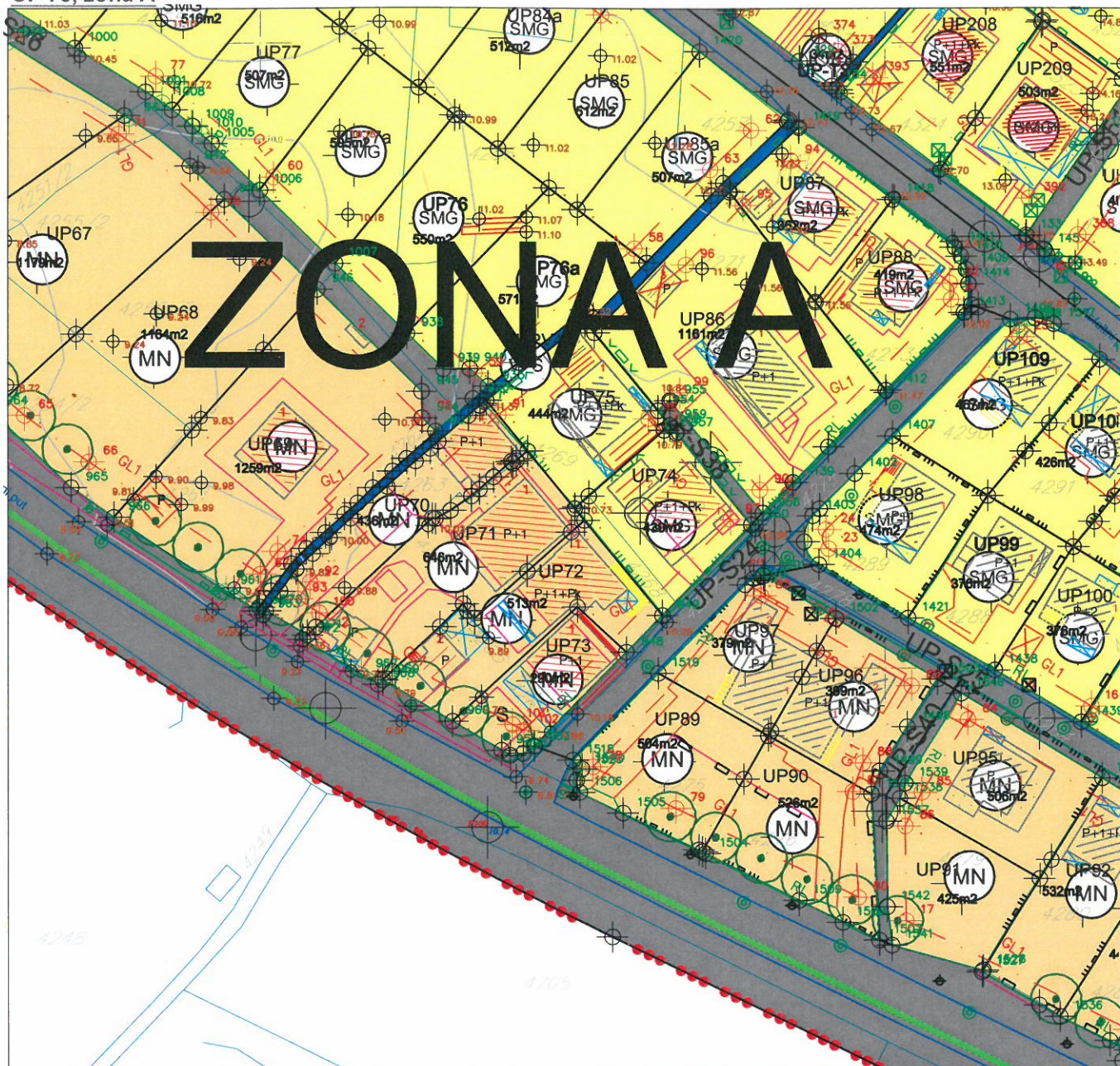


LEGENDA

- | | | | | | |
|--|------------------------------|--------|-------------------------------------|--|--------------------------|
| | granica obuhvata plana | UP-S10 | oznaka parcele saobraćajne površine | | ivičnjak |
| | granica katastarske parcele | UP195 | oznaka urbanističke parcele | | kolsko-pješačke površine |
| | oznaka katastarske parcele | 587m2 | površina urbanističke parcele | | pješačke površine |
| | građevinska linija GL1 | | | | osovina saobraćajnice |
| | granica urbanističke parcele | | | | zaštitni pojas dalekovođ |



UP 75, zona A



LEGENDA

- granica plana
- granica i broj katastarske parcele
- granica zone
- granica i broj urbanističke parcele
površina urbanističke parcele
- građevinska linija
- regulaciona linija
- kontejneri
- substandardne parcele sa postojećim objektima
- parcele sa posebnim režimom u zelenilo

Namjena

- Površine centralnih djelatnosti
- Površine mješovite namjene
- Površine stanovanja srednje gustine
- Površine stanovanja manje gustine
- Površine javne namjene
- Površine specijalne namjene
- Linearno zelenilo - drvodred

Površine za pejzažno uređenje

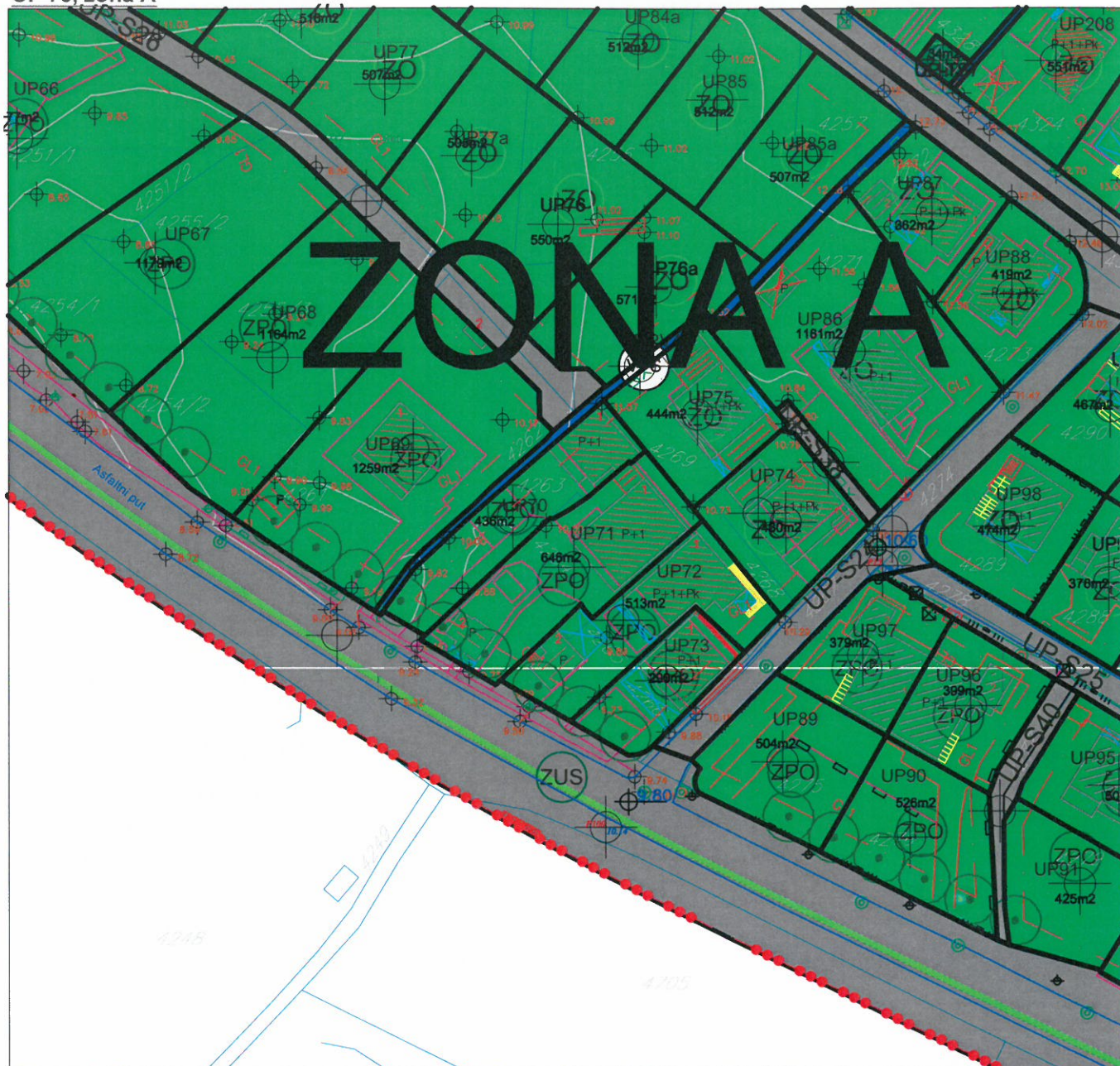
- Površine javne namjene
- Površine specijalne namjene
- Linearno zelenilo - drvodred

Površine infrastrukture

- Površine objekta hidrotehničke infrastrukture
- Površine objekta elektroenergetske infrastrukture
- Površine objekta komunalne infrastrukture
- Površine drumskog saobraćaja
- Površine površinskih voda i kanala
- Koridori postojećih dalekovoda
- urbanističke parcele koje se nalaze ispod dalekovoda 35kV i 10kV



UP 75, zona A



LEGENDA

- granica plana
- granica zone
- granica i broj urbanističke parcele
- površina urbanističke parcele
- građevinska linija
- regulaciona linija
- koridori postojećeg dalekovoda
- površine površinskih voda-kanala
- površine drumskog saobraćaja

objekti pejzažne arhitekture javne namjene-PUJ

- park-šuma
- park
- skver
- zelenilo uz saobraćajnice
- linearno zelenilo-drvoored

objekti pejzažne arhitekture ograničene namjene-PUO

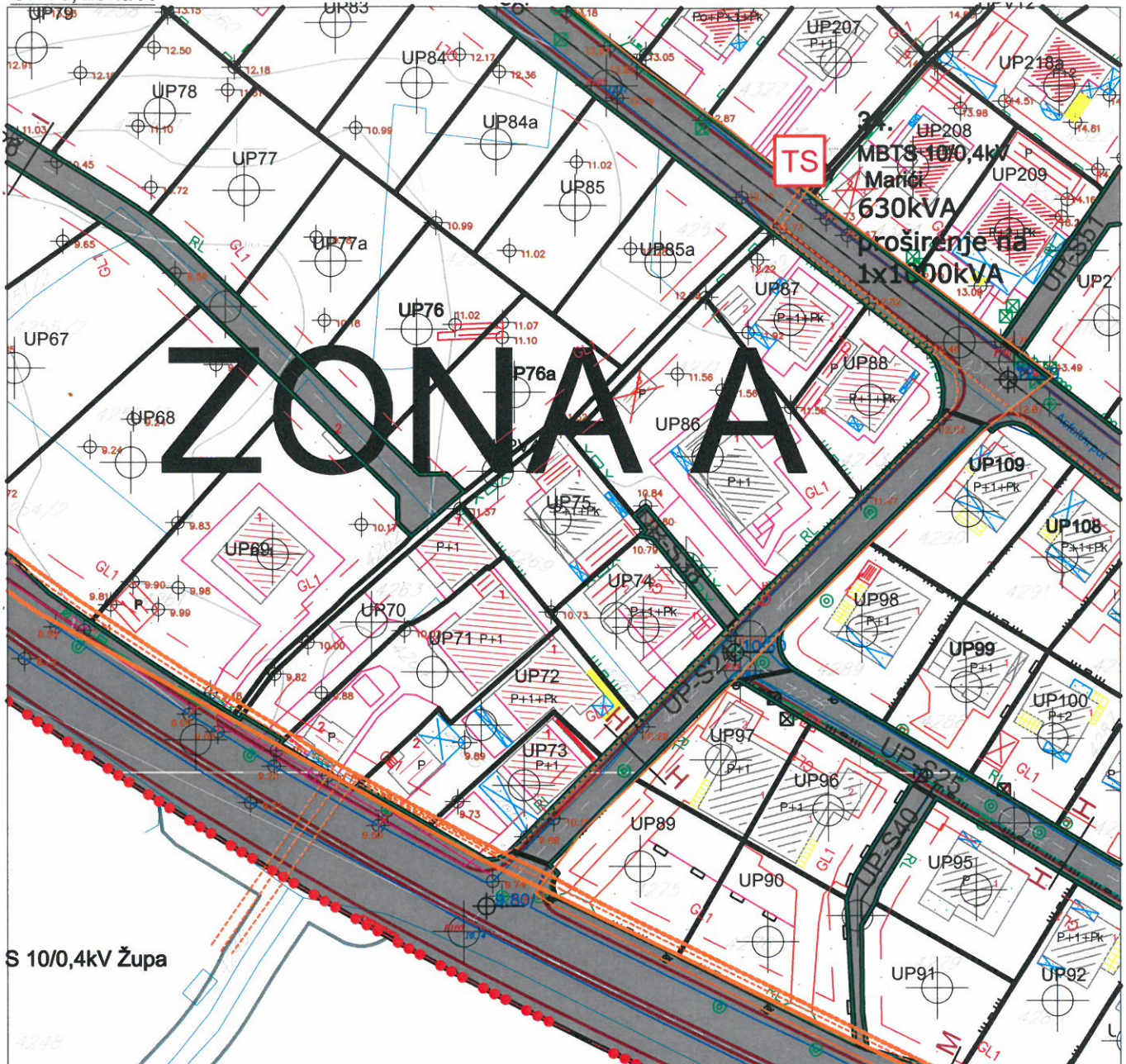
- Zelenilo individualnih stambenih objekata(SMG)
- Zelenilo stambenih objekata i blokova (SS)
- Zelenilo poslovnih objekata

objekti pejzažne arhitekture specijalne namjene-PUS

- zaštitni pojas
- zelenilo infrastrukture







UP 75, zona A






LEGENDA

 granica plana

-  TS 10/0.4kV postojeca
-  TS 10/0.4kV plan
-  Elektrovod 35kV postojeci
-  Elektrovod 10kV postojeci

-  Zaštitni koridor ispod postojecjeg dalekovoda 35kV od (7+7)m;
-  Zaštitni koridor ispod postojecjeg dalekovoda 10kV od (5+5)m;

-  Kablovski vod 35kV postojeci
-  Kablovski vod 35kV plan
-  Kablovski vod 10kV plan



Datum: 10.07.2015				
Organiz. broj	Klasif. znak	Red. br.	Prilog	Vrijednost
0902	351	586/4		



d.o.o. VODOVOD I KANALIZACIJA TIVAT

II Dalmatinske 3A, 85320 Tivat, tel.: +382 32 671 788
Fax: +382 32 671 790, e-mail: vik-tivat@t-com.me www.viktivat.me
PIB: 02295407 PDV 91/31-00282-0 ŽIRO RAČ.: Atlas Mont: 505-1433-40
CKB: 510-4063-73 Hipotekarna Banka: 520-62730-65 Prva Banka 535-10055-81

DRUŠTVO SA OGRANIČENOM ODGOVORNOSTU
"VODOVOD I KANALIZACIJA"

Broj 2031
Tivat, 09.07.2015.

OPŠTINA TIVAT
Sekretarijat za uređenje prostora
i zaštitu životne sredine

Na osnovu PRELIMINARNIH URBANISTIČKO TEHNIČKIH USLOVA broj 0902-351-586/2 od 06.07.2015 god. za izradu tehničke dokumentacije za rekonstrukciju objekta na **kat.par.broj 4269 KO Tivat**, a na zahtjev **TOMAŠEVIĆ JOKE** izdaju se:

TEHNIČKI USLOVI

1. Priključak za vodu izvesti sa postojećeg cjevovoda (mapa u prilogu).
2. Potrebno je postaviti centralni vodomjer u propisno izgrađenoj šahti na ivici parcele, kao i za svaki stambeni prostor postaviti poseban vodomjer ili u šahti van objekta ili u zajedničkim prostorijama (shodno Odluci o javnom vodosnabdjevanju, Službeni list CG, Opštinski propisi broj 8 od 2014 god.).

PRILOG:-mapa sa pozicijom priključenja na vodovodnu mrežu



Tivat, 09.07.2015 god.


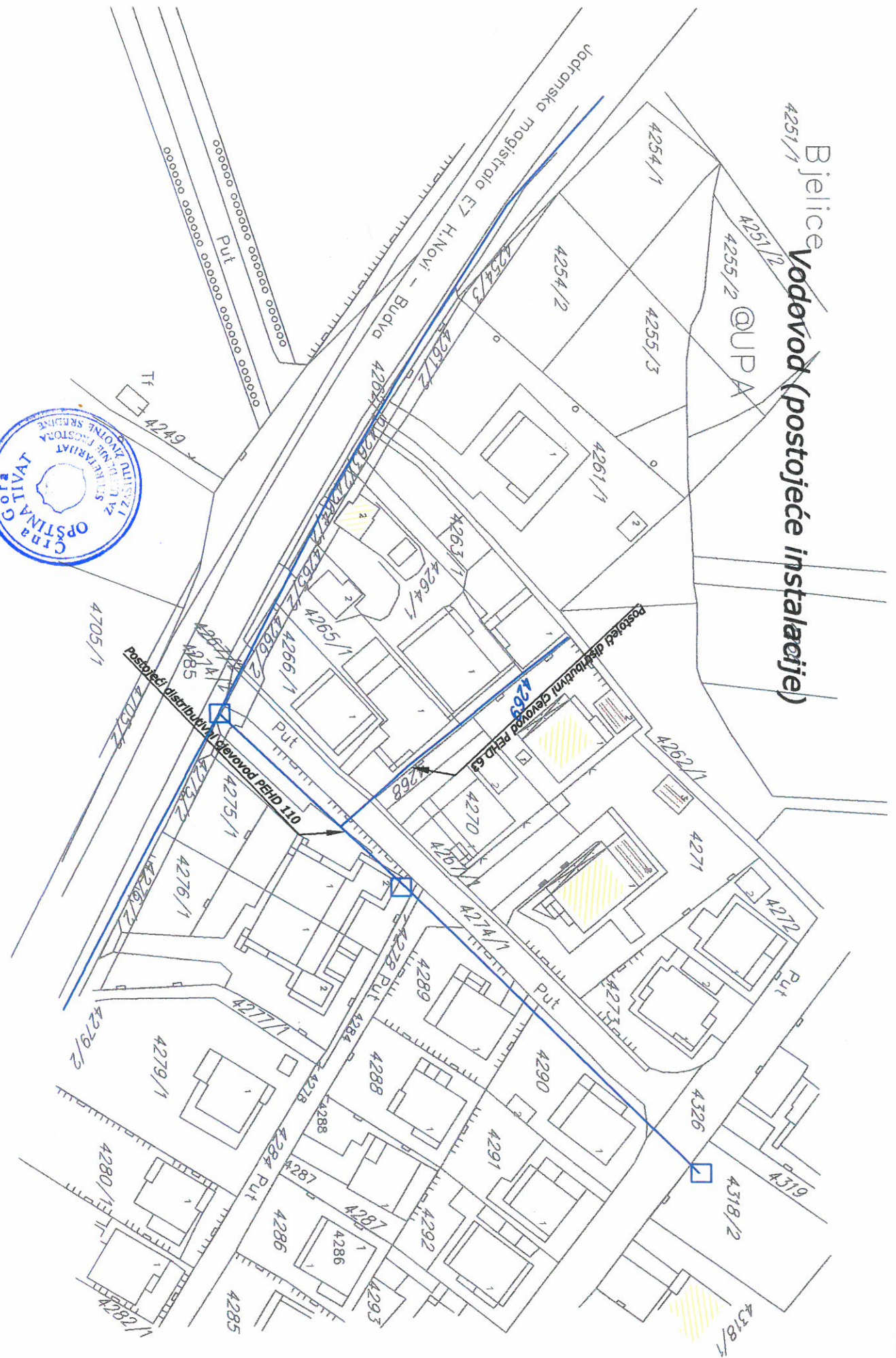
DOSTAVLJENO:

-Naslovu
-Arhivi

DIREKTOR:
Čedomir Lukić, dipl.ing



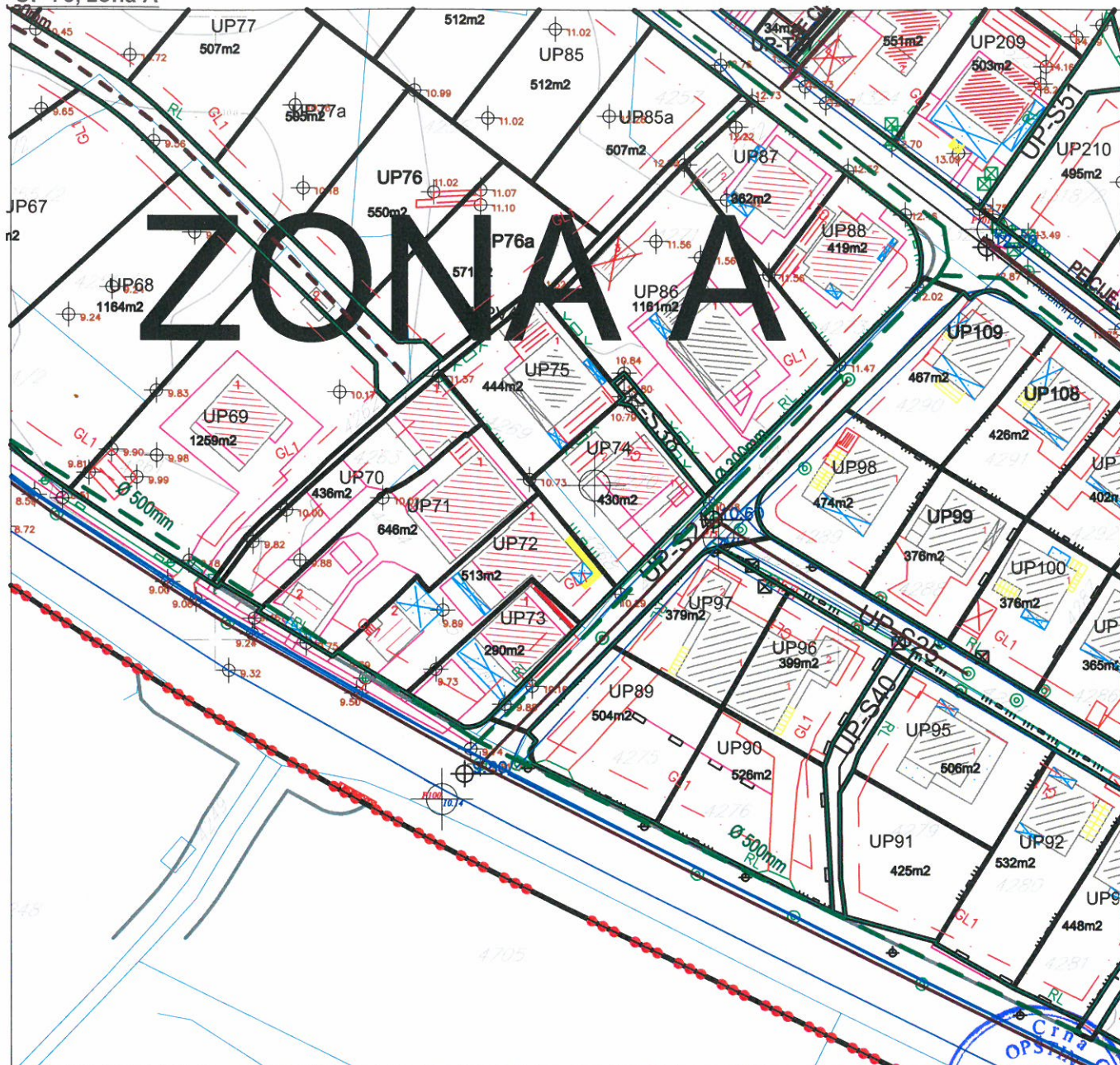
Bjelice
4251/1
Vodovod (postojeće instalacije)















Hidrotehnika

R 1:1000

UP 75, zona A



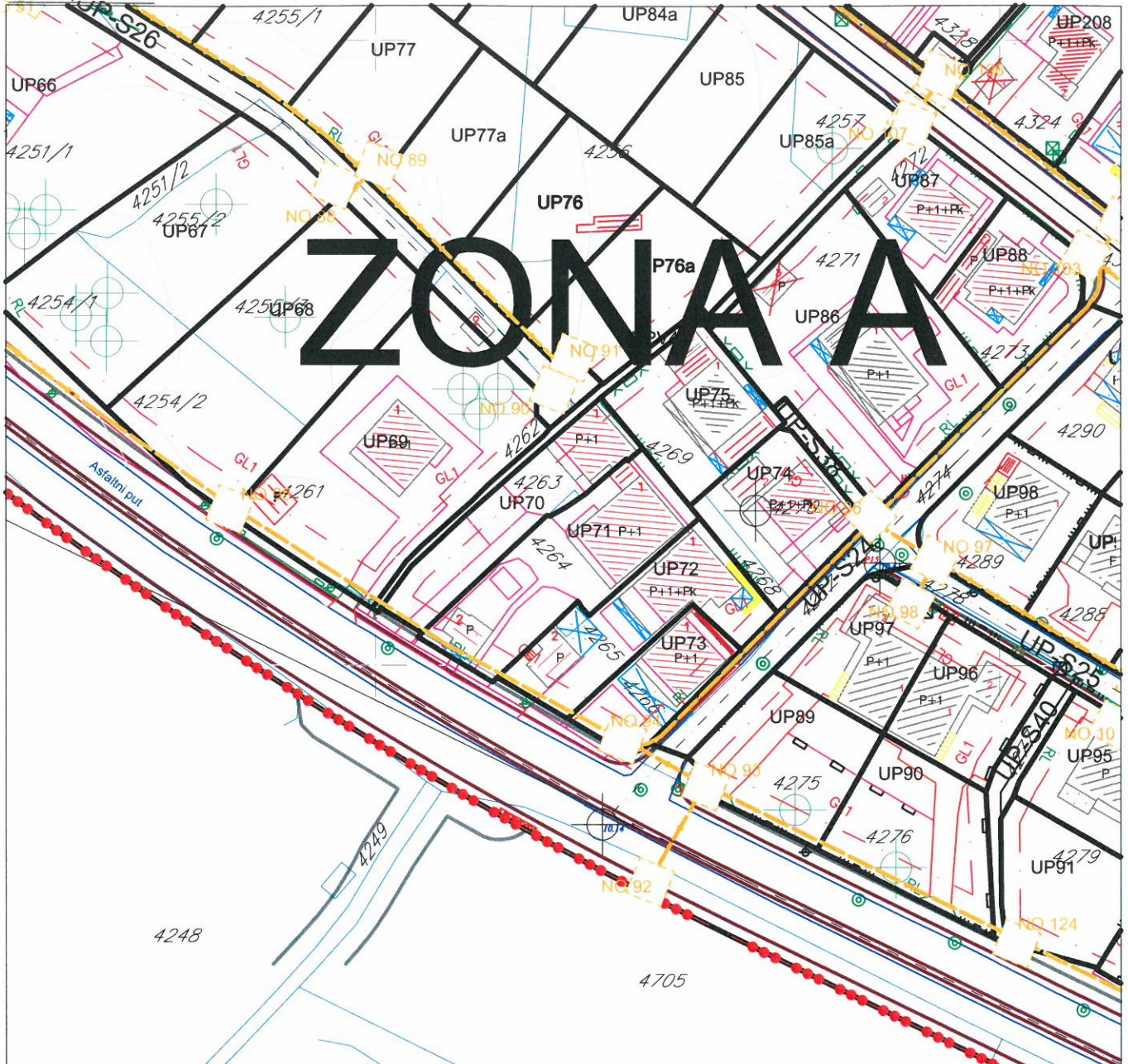
LEGENDA

	granica plana		Vodovod - postojeći		Planirani kanalizacioni vod
	granica i broj katastarske parcele		Planirani vodovod		Kanalizacioni vod-atmosf.
	granica zone		Regionalni vodovod		Planirani kanalizacioni vod-atmosf
	granica i broj urbanističke parcele		Kanalizacioni vod		
	kontejneri				










DETALJNI URBANISTIČKI PLAN ŽUPA - ČEŠLJAR
Telekomunikaciona -elektronska komunikaciona infrastruktura R 1:1000

UP 75, zona A



LEGENDA

-  granica plana
-  granica zone
-  granica i broj urbanističke parcele
-  koridor postojećeg dalekovoda

-  planirano telekomunikaciono okno
-  numeracija planiranog telekomunikacionog okna
-  planirana telekomunikaciona kanalizacija sa 4PVC cijevi prečnika 110mm

