

CRNA GORA

Opština Tivat

Sekretarijat za uređenje prostora i
zaštitu životne sredine
Broj: 0902-351-622/5
Tivat, 19.08.2015.god.

Na osnovu člana 62a Zakona o uređenju prostora i izgradnji objekata (»Sl.list CG« br. 51/08, 40/10, 34/11, 40/11, 35/13 i 33/14) i Odluke o donošenju Detaljnog urbanističkog plana „Mažina“ (»Sl.list CG« br. 15/15), na zahtjev **JANKOVIĆ Ljubiše**, Sekretarijat za uređenje prostora i zaštitu životne sredine izdaje:

URBANISTIČKO – TEHNIČKE USLOVE

za urbanističku parcelu **UP8**, namjene **stanovanje srednje gustine-
višeoporodično stanovanje (SS)**, u zahvatu Detaljnog urbanističkog plana
"Mažina"

Prema planu **UP8** je formirana od kat.par.br. **886, 887 i 888 KO Tivat**. Prema Listu nepokretnosti broj 3381 ukupna površina predmetnih katastarskih parcela je **950m²**. Od te površine **39m²** se nalaze na trasi planirane saobraćajnice. Shodno navedenom površina UP8 odnosno predmetne lokacije je **911m²** i na tu površinu se računaju parametri.

Napomena: Prije podnošenja zahtjeva za građevinsku dozvolu investitor je dužan da **formira UP8** odnosno da **preparceliše** kat.par.br. **886, 887 i 888 KO Tivat** prema datim koordinatama što je uslov za dobijanje građevinske dozvole.

Prostorni i urbanistički parametri:

	UP8
Broj urbanističke parcele	UP8
Planirana namjena	Stanovanje srednje gustine
Planirana intervencija	Izgradnja planiranog objekta
Površina UP8	911m²
Max indeks zauzetosti	0.40
Max površina pod objektom	364m² BGP
Max indeks izgrađenosti	1.20
Maksimalna izgrađenost	1093m² BRGP
Max spratnost objekta	P+3+Pk

Napomena: Površina podzemne etaže, ukoliko se koristi za garažiranje, **ne ulazi u obračun.**

Sastavni dio Urbanističko-tehničkih uslova su

• **Opšti urbanističko-tehnički uslovi** za izradu tehničke dokumentacije za objekte mješovite namjene, u zahvatu Detaljnog urbanističkog plana „Mažina“, Opština Tivat- izrađen od strane RZUP- ad- Podgorica

• **GRAFIČKI PRILOZI (Izvodi)**

- Separat sa urbanističko- tehničkim uslovima
- Topografsko-katastarska podloga sa granicom plana R 1:1000;
- Namjena površina R 1:1000;
- Parcelacija i UTU R 1:1000;
- Koordinate prelomnih tačaka urbanističkih parcela i građevinskih linija R 1:1000;
- Saobraćaj R 1:1000;
- Pejzažna arhitektura R 1:1000;
- Elektroenergetika R 1:1000;



- Hidrotehnička infrastruktura R 1:1000;
- Telekomunikaciona infrastruktura R 1:1000

• **Opšti saobraćajno-tehnički uslovi** za izradu tehničke dokumentacije za izgradnju komercijalnih objekata u zahvatu planskih dokumenata (DUP-a, UP-a i Studija lokacije) opštine Tivat broj 1006-8/2 od 20.01.2014.god. izdati od Sekretarijata za komunalno-stambene poslove i saobraćaj.

• **Tehnički uslovi** za projektovanje vodovoda i kanalizacije u okviru glavnog projekta br. 2088 od 22.07.2015.god. izdati od „Vodovod i kanalizacije“ D.O.O. Tivat.

• **Vodni usloviza odvođenje otpadnih voda** za stambene i poslovne objekte br.0819-1526/1 od 08.08.2011.god.izdati od Sekretarijata za finansije i ekonomski razvoj opštine Tivat,

• **Akt** Elektroprivreda Crne Gore AD Nikšić, Funkcionalna cjelina Distribucija br. 40-13-01-902/1 od 24.04.2014.god.

• **PROCEDURA-PROTOKOL** - Elektroprivreda Crne Gore AD Nikšić, Funkcionalna cjelina Distribucija br. 40-00-17865 od 24.11.2011.god.

• **Tehnički uslovi** za priključenje potrošača na el.distributivnu mrežu br. 40-23-01-2065 od 03.10.2011.god.- Elektroprivreda Crne Gore AD Nikšić, Funkcionalna cjelina Distribucija, Elektrodistribucija Tivat ,

• **Uslovi** za izgradnju pretplatničkih komunikacionih kablova, kablova za kablovsku distribuciju i zajedničkog antenskog sistema objekata br. 0404-5446/2 od 30.11.2011.god. izdati od strane Agencije za elektronske komunikacije i poštansku djelatnost.

NAPOMENA: Građevinska dozvola se može izdavati samo za one urbanističke parcele, koje imaju direktan pristup sa postojećih ili izvedenih planiranih javnih saobraćajnica.

Savjetnik za poslove urbanizma
Marko Kostić, dipl.ing.arh.



Sekretar

Matijana Jelić, dipl.pravnik

Dostaviti:

- Ⓣ Janković Ljubiša, Njegoševa 8, Tivat
- Urbanističkoj inspekciji
- Arhivi

PROSTORNI I URBANISTIČKI POKAZATELJI

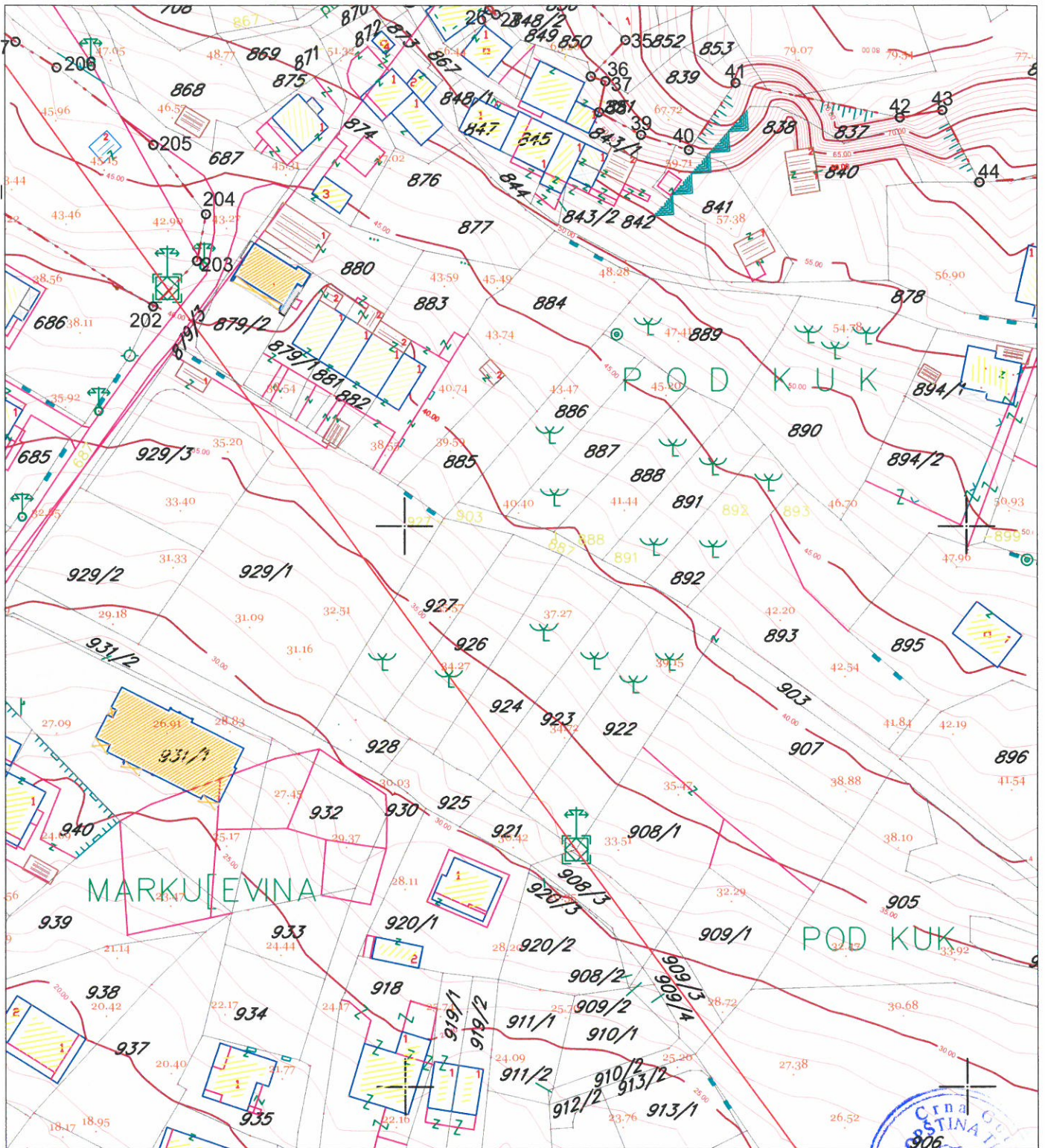
PLANIRANO STANJE									
Br.UP	Površina UP m ²	Površina UP /potparcela m ²	max P prizemlja m ²	max BRGP m ²	ind. Zauz.	ind. Izgr.	max sprat.	namjena	napomena
UP1		323.71	129.48	258.97	0.40	0.80	P+2+Pk	por. stanovanje	**
UP2	489.55	272.18	108.87	217.74	0.40	0.80	P+2+Pk	por. stanovanje	
UP3		217.37	86.95	173.90	0.40	0.80	P+2+Pk	por. stanovanje	
UP4	256.56	103.29	51.51	103.02	0.50	1.00	P+2+Pk	por. stanovanje	
UP5		153.27	77.90	138.49	0.51	0.90	P+2+Pk	por. stanovanje	
UP6		618.79	247.52	495.03	0.40	0.80	P+2+Pk	por. stanovanje	
UP7		654.89	261.96	500.00	0.40	0.76	P+2+Pk	por. stanovanje	**
UP8		910.96	364.38	1,093.15	0.40	1.20	P+3+Pk	višepor. stan.	
UP9		419.62	167.85	335.70	0.40	0.80	P+2+Pk	por. stanovanje	
UP10		1,302.12	520.85	1,562.54	0.40	1.20	P+3+Pk	višepor. stan.	
UP11		791.45	316.58	949.74	0.40	1.20	P+3+Pk	višepor. stan.	
UP12		895.11	358.04	1,074.13	0.40	1.20	P+3+Pk	višepor. stan.	
UP13		1,352.87	541.15	1,623.44	0.40	1.20	P+3+Pk	višepor. stan.	
UP14		1,157.96	463.18	1,389.55	0.40	1.20	P+3+Pk	višepor. stan.	
UP15		759.93	303.97	911.92	0.40	1.20	P+3+Pk	višepor. stan.	
UP16		1,535.83	614.33	1,843.00	0.40	1.20	P+3+Pk	višepor. stan.	
UP17		773.61	309.44	928.33	0.40	1.20	P+3+Pk	višepor. stan.	
UP18		1,128.64	451.46	1,354.37	0.40	1.20	P+3+Pk	višepor. stan.	
UP19		970.80	388.32	1,164.96	0.40	1.20	P+3+Pk	višepor. stan.	
UP20		1,496.57	598.63	1,795.88	0.40	1.20	P+3+Pk	višepor. stan.	**
UP21		1,193.79	477.52	1,432.55	0.40	1.20	P+3+Pk	višepor. stan.	
UP22		1,268.02	507.21	1,521.62	0.40	1.20	P+3+Pk	višepor. stan.	
UP23		521.70	208.68	626.04	0.40	1.20	P+3+Pk	višepor. stan.	
UP23a		434.61	173.84	521.53	0.40	1.20	P+3+Pk	višepor. stan.	
UP24		875.52	350.21	1,050.62	0.40	1.20	P+3+Pk	višepor. stan.	
UP24a		682.66	273.06	819.19	0.40	1.20	P+3+Pk	višepor. stan.	
UP24b		632.05	252.82	758.46	0.40	1.20	P+3+Pk	višepor. stan.	
UP25		1,266.64	506.66	1,519.97	0.40	1.20	P+3+Pk	višepor. stan.	
UP26		38.82	-	-	-	-	P	trafostanica	
UP27		912.52	365.01	1,095.02	0.40	1.20	P+3+Pk	višepor. stan.	
UP28		887.35	354.94	1,064.82	0.40	1.20	P+3+Pk	višepor. stan.	
UP29		859.41	343.76	1,031.29	0.40	1.20	P+3+Pk	višepor. stan.	
UP30		1,247.41	498.96	1,496.89	0.40	1.20	P+3+Pk	višepor. stan.	
UP31		785.26	314.10	942.31	0.40	1.20	P+3+Pk	višepor. stan.	
UP32		751.00	300.40	901.20	0.40	1.20	P+3+Pk	višepor. stan.	
UP33		926.38	370.55	1,111.66	0.40	1.20	P+3+Pk	višepor. stan.	



DETALJNI URBANISTIČKI PLAN MAŽINA

TOPOGRAFSKO KATASTARSKA PODLOGA R 1 : 1000

Za kat. parc. br. 886, 887 i 888 KO Tivat



LEGENDA



granica zahvata



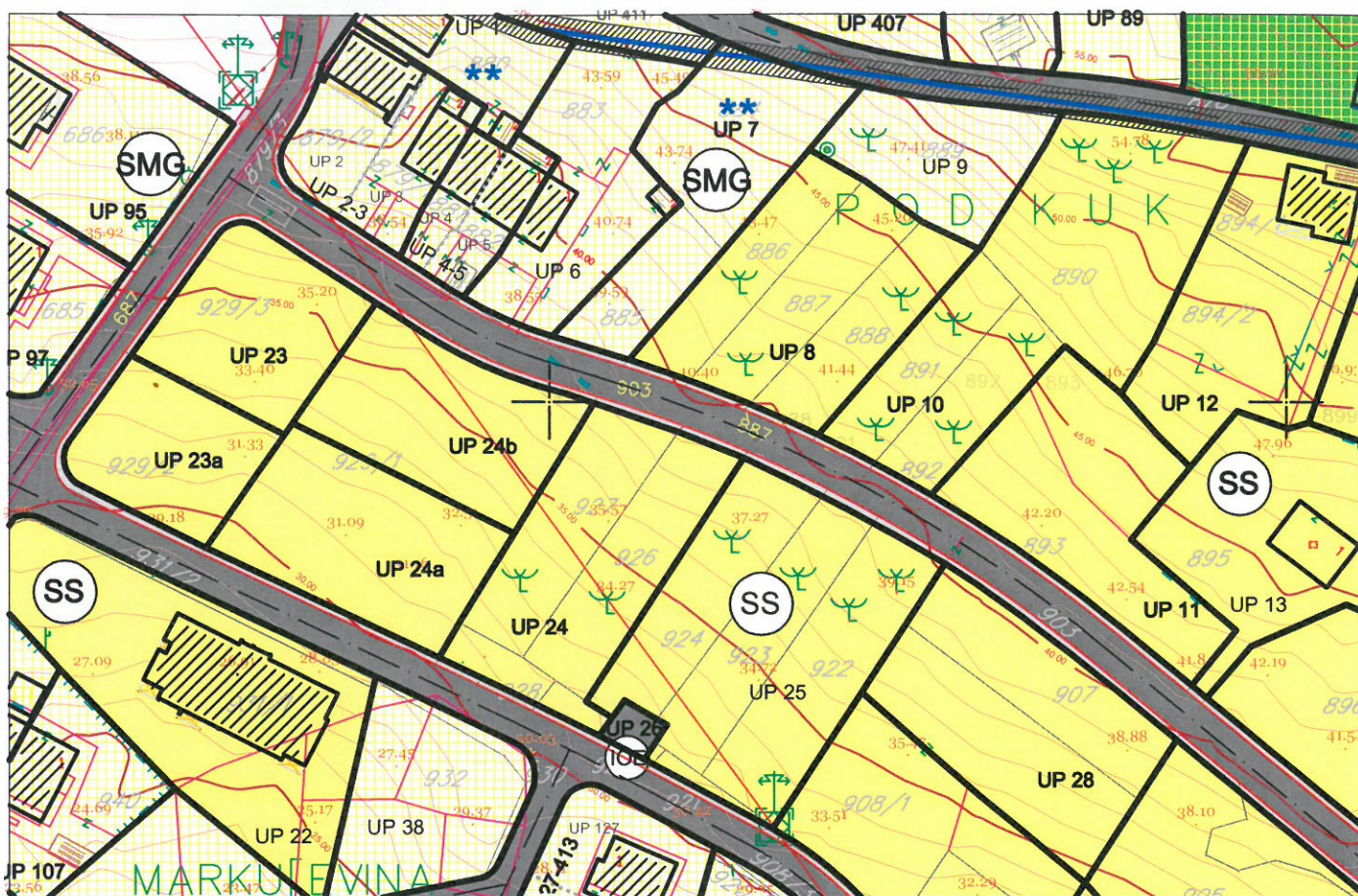
DETALJNI URBANISTIČKI PLAN MAŽINA



NAMJENA POVRŠINA

R 1 : 1000

Za UP 8



- granica zahvata
- oznaka urbanističke parcele
- granica urbanističke parcele
- urbanistička parcela sa ograničenjem (dalekovod kroz parcelu)
- urbanistička parcela sa ograničenjem (potok kroz parcelu)
- urbanistička parcela sa ograničenjem (stanovanje u zelenilu)
- urbanistička parcela sa ograničenjem (regionalni vodovod i postojeći vod kroz UP)
- preparcelacija unutar urbanističkih parcela u skladu sa vlasništvom /podparcela
- granica građevinske linije
- postojeći objekat
- planirana spratnost objekta
- kolske površine
- kolsko-pješačke površine
- pješačke površine
- pješačke površine na kanalu potoka

- zaštitni koridor regionalnog vodovoda
- višeeetažna garaža i poslovanje (površina za centralne djelatnosti)
- benzinska pumpa (površine za centralne djelatnosti)
- kontejneri (nadzemni/podzemni)
- površine za stanovanje male gustine (porodično stanovanje)
- površine za stanovanje srednje gustine (višeporodično stan.)
- stanovanje u zelenilu
- površine za mješovite namjene (stanovanje/poslovanje/turizam)
- površine za centralne djelatnosti
- površine za javne namjene
- objekti elektroenergetske infrastrukture
- objekti hidrotehničke infrastrukture
- objekti komunalne infrastrukture
- zaštićena kulturna dobra



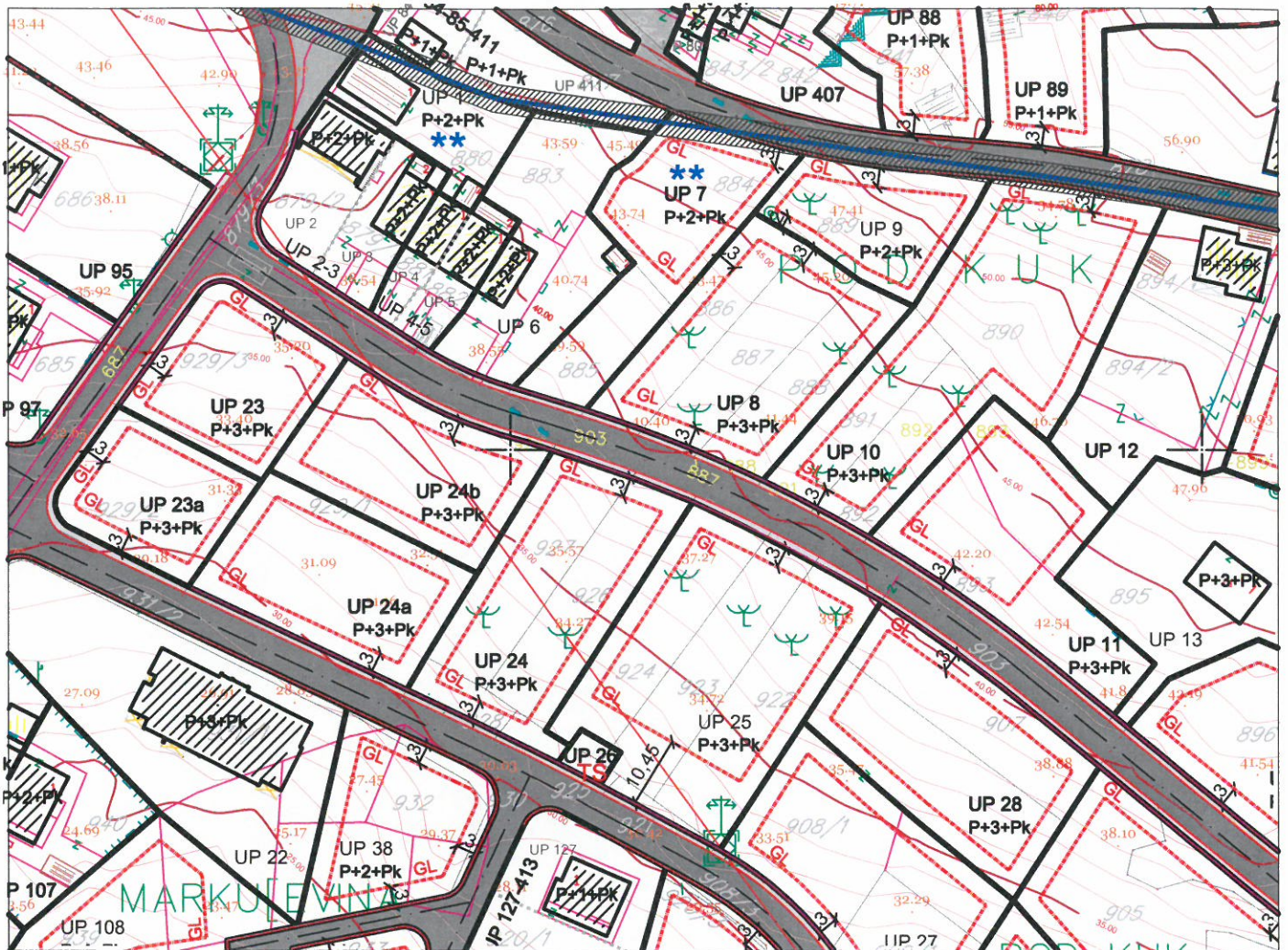
DETALJNI URBANISTIČKI PLAN MAŽINA

PARCELACIJA I UTU




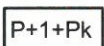











R 1 : 1000



Za UP 8



LEGENDA

	granica zahvata		postojeći objekat
	oznaka urbanističke parcele		planirana spratnost objekta
	granica urbanističke parcele		kolske površine
	urbanistička parcela sa ograničenjem (dalekovod kroz parcelu)		kolsko-pješačke površine
	urbanistička parcela sa ograničenjem (potok kroz parcelu)		pješačke površine
	urbanistička parcela sa ograničenjem (stanovanje u zelenilu)		pješačke površine na kanalu potoka
	urbanistička parcela sa ograničenjem (regionalni vodovod i postojeći vod kroz UP)		zaštitni koridor regionalnog vodovoda
	preparcelacija unutar urbanističkih parcela u skladu sa vlasništvom /podparcela		višeetažna garaža i poslovanje
	granica građevinske linije		benzinska pumpa
			kontejneri (nadzemni/podzemni)



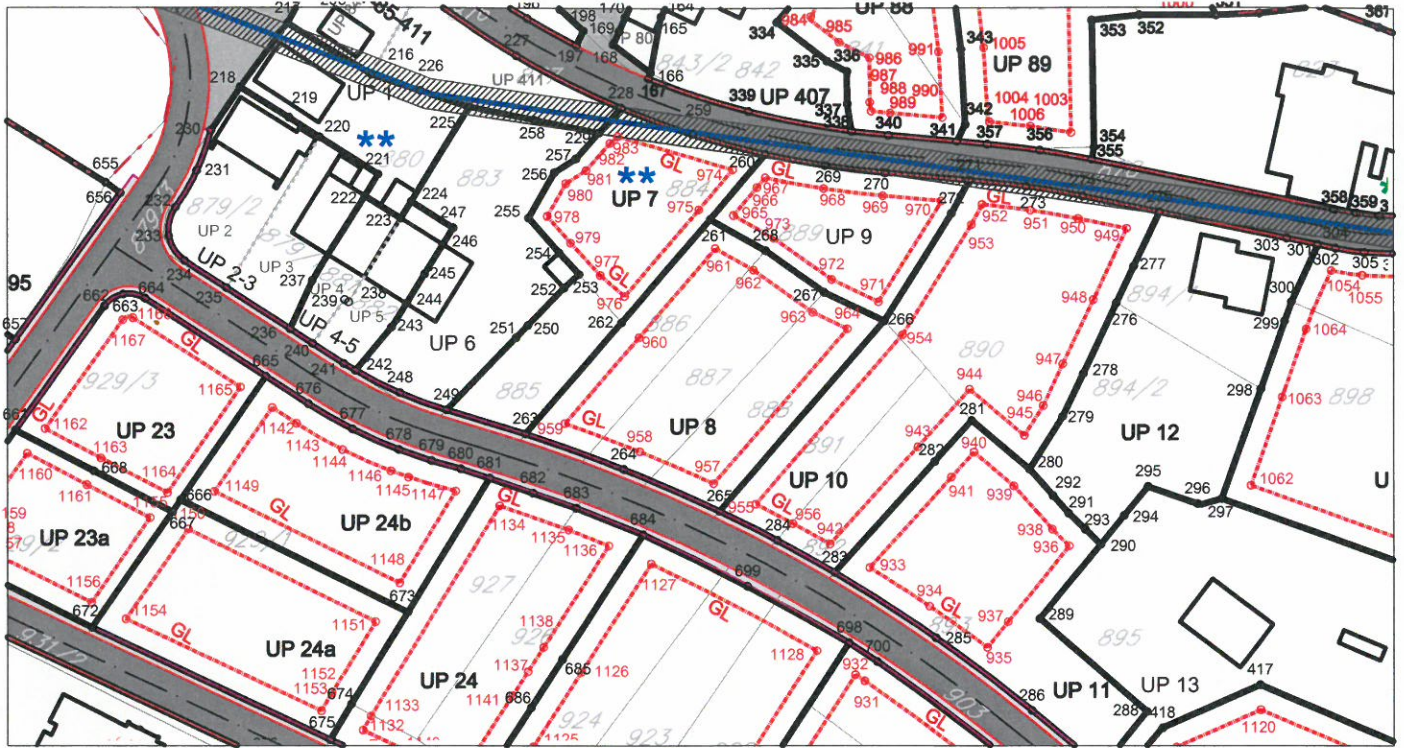
DETALJNI URBANISTIČKI PLAN MAŽINA

KOORDINATE PRELOMNIH TAČKA URBANISTIČKIH PARCELA I GRAĐEVINSKIH LINIJA

R 1:1000



Za UP 8



LEGENDA

- granica zahvata
- UP 1 oznaka urbanističke parcele
- granica urbanističke parcele (sa koordinatama prelomnih tačaka)
- * urbanistička parcela sa ograničenjem (dalekovod kroz parcelu)
- * urbanistička parcela sa ograničenjem (potok kroz parcelu)
- * urbanistička parcela sa ograničenjem (stanovanje u zelenilu)
- ** urbanistička parcela sa ograničenjem (regionalni vodovod i postojeći vod kroz UP)
- preparcelacija unutar urbanističkih parcela u skladu sa vlasništvom /podparcela (sa koordinatama prelomnih tačaka)
- GL GL granica građevinske linije (sa koordinatama prelomnih tačaka)
- postojeći objekat
- kolske površine
- kolsko-pješačke površine
- pješačke površine
- pješačke površine (potok na kanalu potoka)
- zaštitni koridor regionalnog vodovoda
- G višeeetažna garaža i poslovanje
- benzinska pumpa
- K kontejneri (nadzemni/podzemni)

KOORDINATE UP 8

Br.	Y	X
261	6558035.32	4699534.17
262	6558023.62	4699520.49
263	6558010.85	4699505.76
264	6558023.86	4699501.09
265	6558036.52	4699495.54
266	6558058.36	4699520.69
267	6558050.42	4699524.48
268	6558042.64	4699530.01

KOORDINATE GL

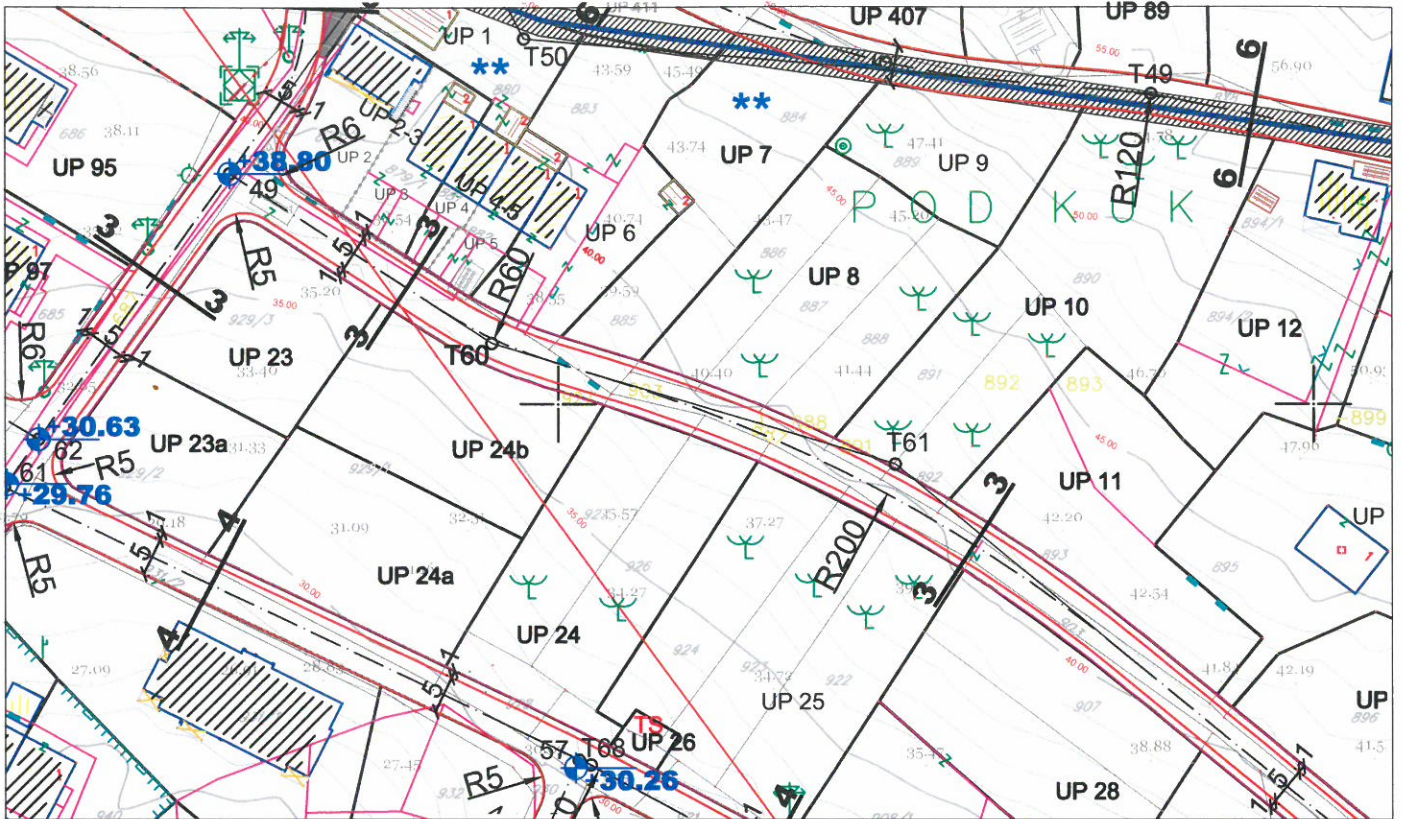
Br.	Y	X
957	6558035.75	4699499.22
958	6558026.00	4699503.46
959	6558016.06	4699507.19
960	6558025.89	4699518.53
961	6558035.99	4699530.34
962	6558041.03	4699527.48
963	6558048.89	4699521.88
964	6558053.51	4699519.68



DETALJNI URBANISTIČKI PLAN MAŽINA SAOBRAĆAJ R 1 : 1000



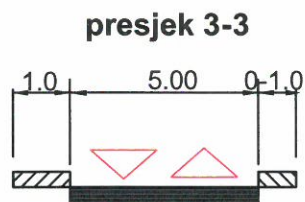
Za UP 8



LEGENDA

- granica zahvata
- UP 1** oznaka urbanističke parcele
- granica urbanističke parcele
- planirane saobraćajnice
- osovine saobraćajnica
- trotoari
- +61.78** nivelacija saobraćajnica
- kolsko-pješačke površine
- pješačke površine
- pješačke površine na kanalu potoka
- zaštitni koridor regionalnog vodovoda

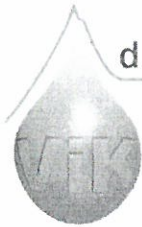
POPREČNI PROFILI SAOBRAĆAJNICA



- G** višeeetažna garaža i poslovanje
- benzinska pumpa
- BUS** autobusko stajalište
- K** kontejneri (nadzemni/podzemni)



Primljeno: 22-07-2015				
Organ.jed.	Klasif.znak	Red.br.	Prilog	Vrijednost
0902	351-0	22/4		



d.o.o. VODOVOD I KANALIZACIJA TIVAT

II Dalmatinske 3A, 85320 Tivat, tel.: +382 32 671 788
Fax: +382 32 671 790, e-mail: vik-tivat@t-com.me www.viktivat.me
PIB: 02295407 PDV 91/31-00282-0 ŽIRO RAČ.: Atlas Mont: 505-1433-40
CKB: 510-4063-73 Hipotekarna Banka: 520-62730-65 Prva Banka 535-10055-81

DRUŠTVO SA ODBAVIČENOM ODGOVORNOSĆU
"VODOVOD I KANALIZACIJA"


Broj . 2088
Tivat, 22.07.2015.

OPŠTINA TIVAT
Sekretarijat za uređenje prostora
i zaštitu životne sredine

Na osnovu NACRTA URBANISTIČKO TEHNIČKIH USLOVA broj 0902-351-622/2 od 17.07.2015 god. za izradu tehničke dokumentacije za izgradnju objekta višeporodičnog stanovanja na **kat.par.broj 886,887 i 888 KO Tivat**, a na zahtjev **JANKOVIĆ LJUBIŠE** izdaju se:

TEHNIČKI USLOVI

1. Priključak za vodu izvesti sa postojećeg cjevovoda (mapa u prilogu).
2. Potrebno je postaviti centralni vodomjer u propisno izgrađenoj šahti na ivici parcele, kao i za svaki stambeni prostor postaviti poseban vodomjer ili u šahti van objekta ili u zajedničkim prostorijama (shodno Odluci o jasnomo vodosnabdjevanju, Službeni list CG, Opštinski propisi broj 8 od 2014 god.).



PRILOG: -mapa sa pozicijom priključenja na vodovodnu mrežu

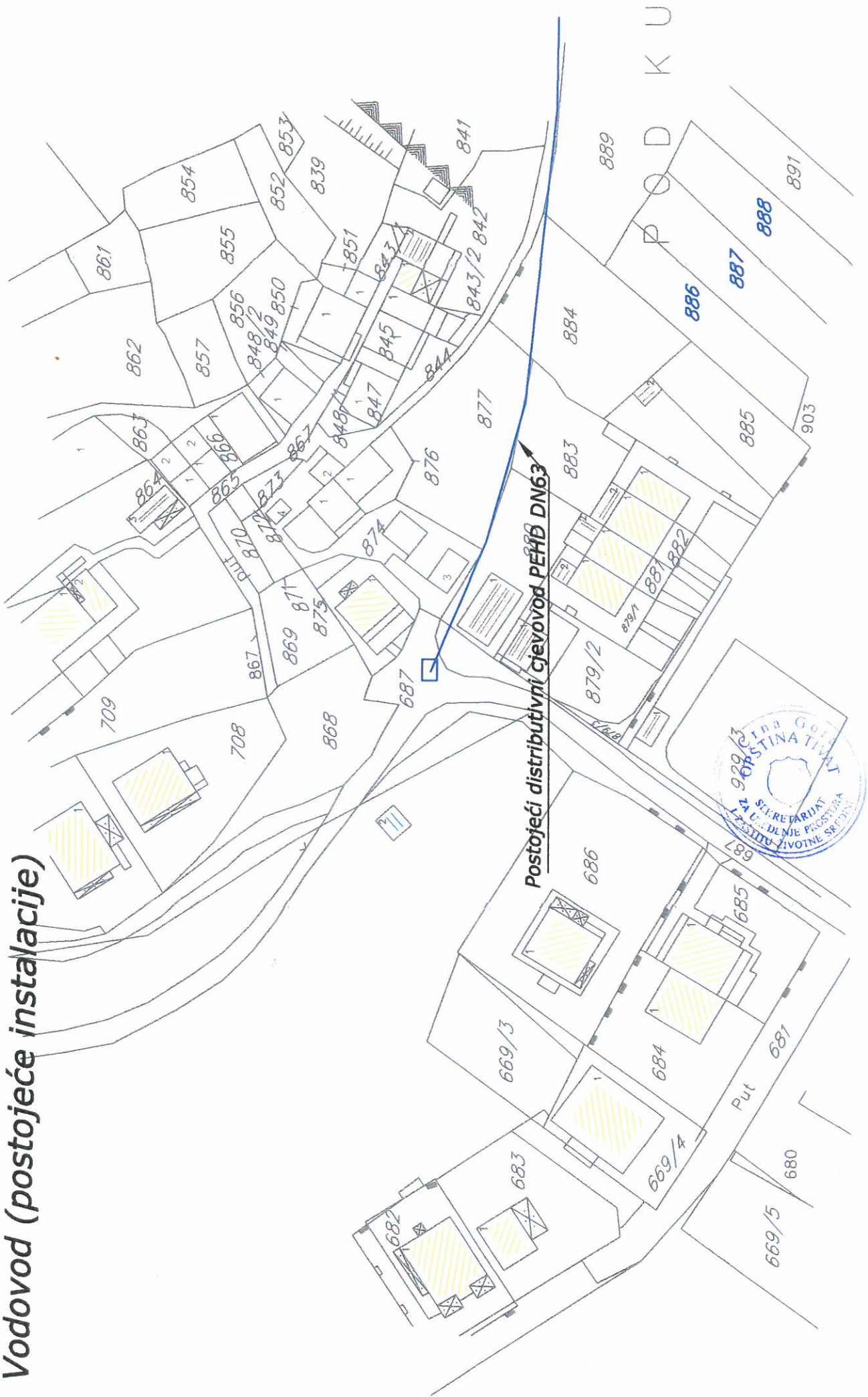
Tivat, 22.07.2015 god.

DOSTAVLJENO:

- Naslovu
- Arhivi

DIREKTOR:
Čedomir Lukić, dipl.ing

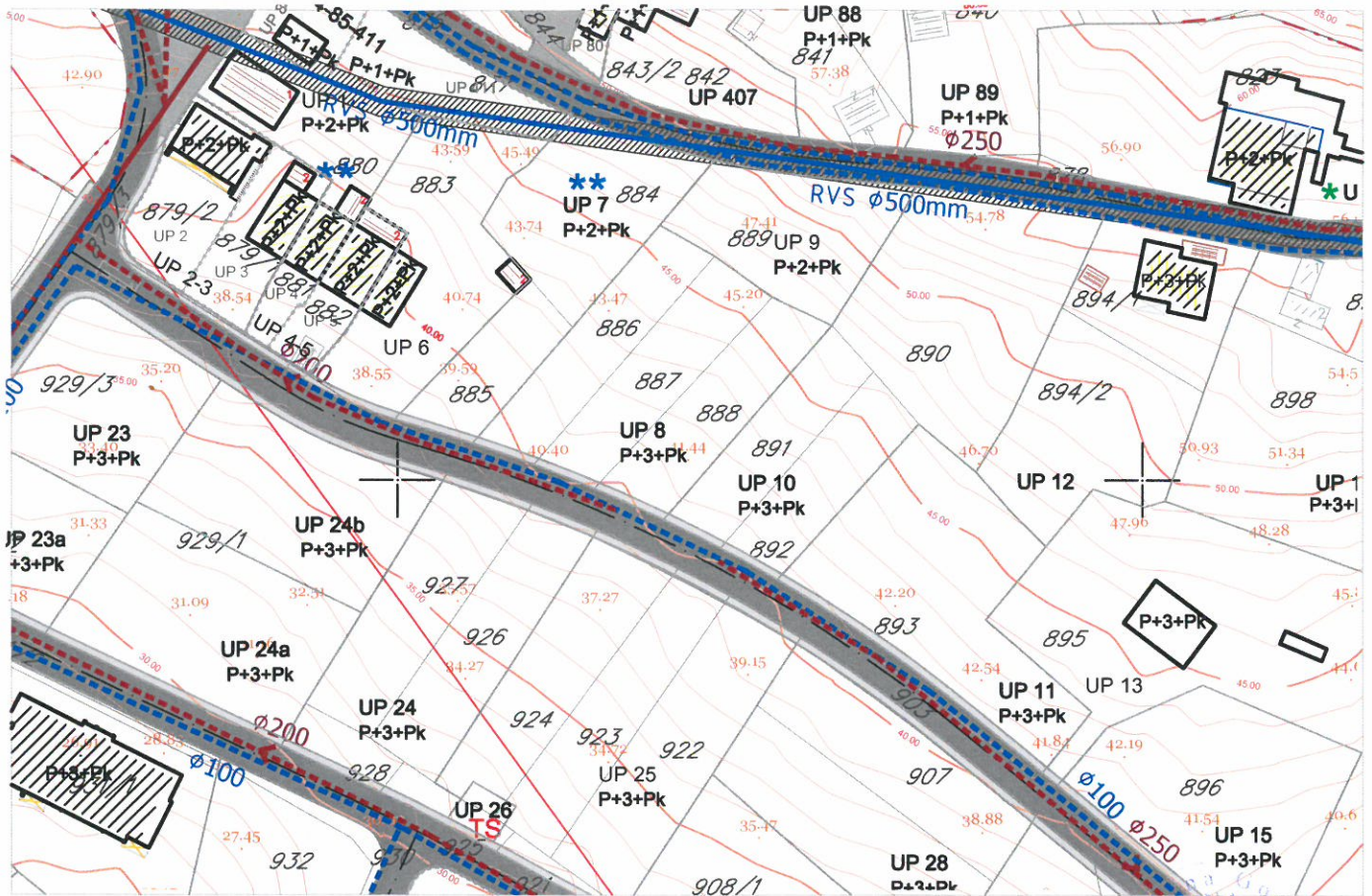
Vodovod (postojeće instalacije)



DETALJNI URBANISTIČKI PLAN MAŽINA

HIDROTEHNIČKA INFRASTRUKTURA R 1 : 1000

UP 8



	granica zahvata		Postojeći vodovod
	oznaka urbanističke parcele		Postojeći vodovod-za ukidanje
	granica urbanističke parcele		Planirani vodovod
	urbanistička parcela sa ograničenjem (dalekovod kroz parcelu)		Postojeća fekalna kanalizacija
	urbanistička parcela sa ograničenjem (potok kroz parcelu)		Postojeća fekalna kanalizacija-za ukidanje
	urbanistička parcela sa ograničenjem (stanovanje u zelenilu)		Planirana fekalna kanalizacija
	urbanistička parcela sa ograničenjem (regionalni vodovod i postojeći vod kroz UP)		Postojeća atmosferska kanalizacija
	preparcelacija unutar urbanističkih parcela u skladu sa vlasništvom /podparcela		Postojeća atmosferska kanalizacija-za ukidanje
	postojeći objekat		Planirana atmosferska kanalizacija - zatvoren kanal
	planirana spratnost objekta		Planirana atmosferska kanalizacija - otvoreni kanal
	kolske površine		Postojeći rezervoar
	kolsko-pješačke površine		Planirani rezervoar
	pješačke površine		
	pješačke površine na kanalu potoka		
	zaštitni koridor regionalnog vodovoda		
	kontejneri (nadzemni/podzemni)		



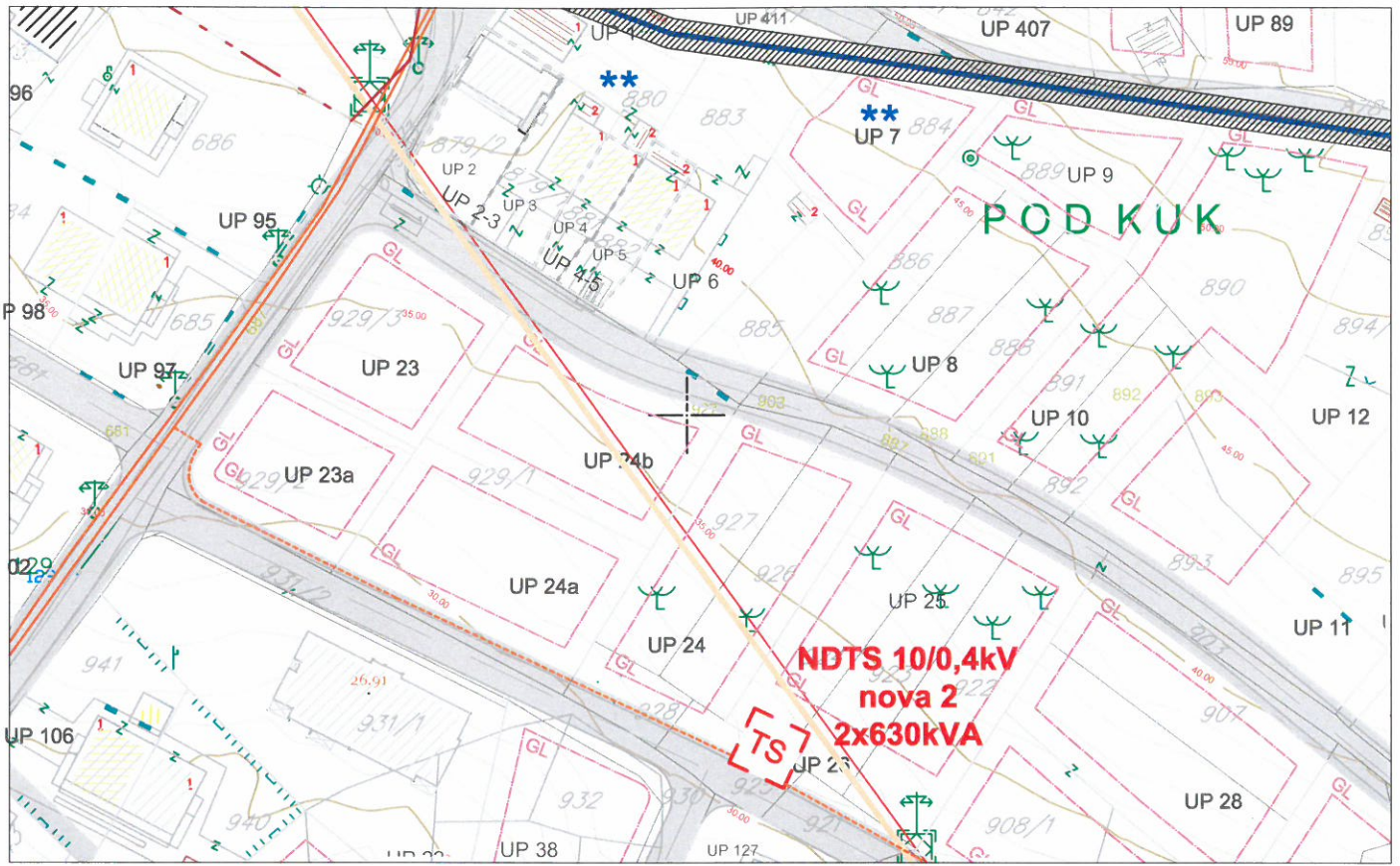
DETALJNI URBANISTIČKI PLAN MAŽINA

ELEKTROENERGETIKA


























R 1 : 1000



UP8



LEGENDA

	granica zahvata		zaštitni koridor regionalnog vodovoda
UP 1	oznaka urbanističke parcele		višeetažna garaža i poslovanje
	granica urbanističke parcele		benzinska pumpa
	urbanistička parcela sa ograničenjem (dalekovod kroz parcelu)		kontejneri (nadzemni/podzemni)
	urbanistička parcela sa ograničenjem (potok kroz parcelu)		planirana trafostanica
	urbanistička parcela sa ograničenjem (stanovanje u zelenilu)		postojeća trafostanica
	urbanistička parcela sa ograničenjem (regionalni vodovod i postojeći vod kroz UP)		postojeći 35kV vod
	preparcelacija unutar urbanističkih parcela u skladu sa vlasništvom /podparcela		35kV koji se ukida
	granica građevinske linije		planirani 35kV vod
	postojeći objekat		postojeći 10kV vod
	planirana spratnost objekta		trasa planiranog 10kV voda
	kolske površine		
	kolsko-pješačke površine		
	pješačke površine		
	pješačke površine na kanalu potoka		



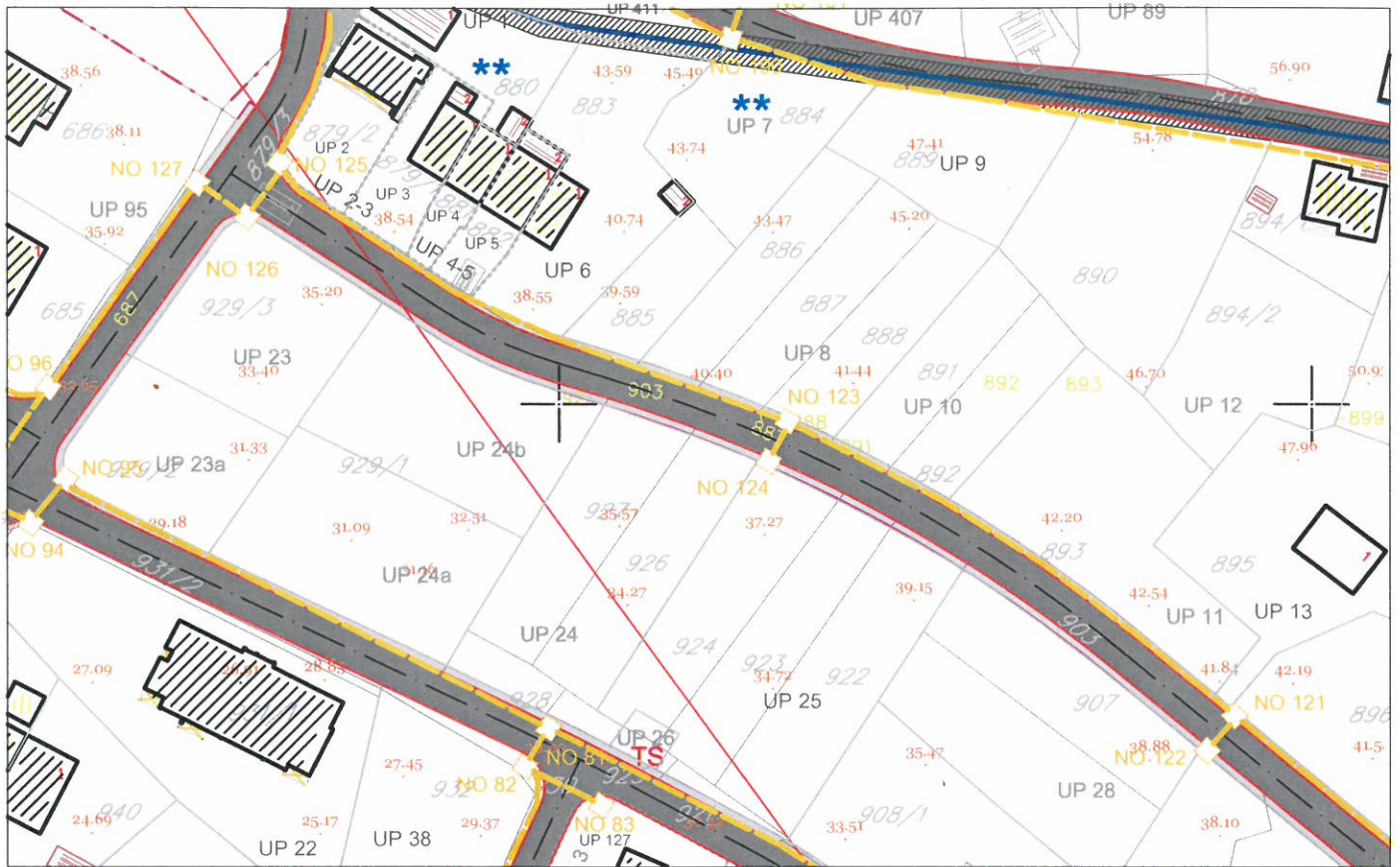
DETALJNI URBANISTIČKI PLAN MAŽINA

TELEKOMUNIKACIONA INFRASTRUKTURA






















R 1 : 1000



Za UP 8



LEGENDA

- | | | | |
|---|---|---|--|
|  | granica zahvata |  | zaštitni koridor regionalnog vodovoda |
|  | oznaka urbanističke parcele |  | kontejneri (nadzemni/podzemni) |
|  | granica urbanističke parcele |  | postojeće telekomunikaciono okno |
|  | urbanistička parcela sa ograničenjem (dalekovod kroz parcelu) |  | postojeća telekomunikaciona kanalizacija sa optičkim magistralnim kablom |
|  | urbanistička parcela sa ograničenjem (potok kroz parcelu) |  | planirano telekomunikaciono okno |
|  | urbanistička parcela sa ograničenjem (stanovanje u zelenilu) |  | numeracija planiranog telekomunikacionog okna |
|  | urbanistička parcela sa ograničenjem (regionalni vodovod i postojeći vod kroz UP) |  | planirana telekomunikaciona kanalizacija sa 4 PVC cijevi precnika 110mm |
|  | preparcelacija unutar urbanističkih parcela u skladu sa vlasništvom /podparcela | | |
|  | postojeći objekat | | |
|  | planirana spratnost objekta | | |
|  | kolske površine | | |
|  | kolsko-pješačke površine | | |
|  | pješačke površine | | |
|  | pješačke površine na kanalu potoka | | |

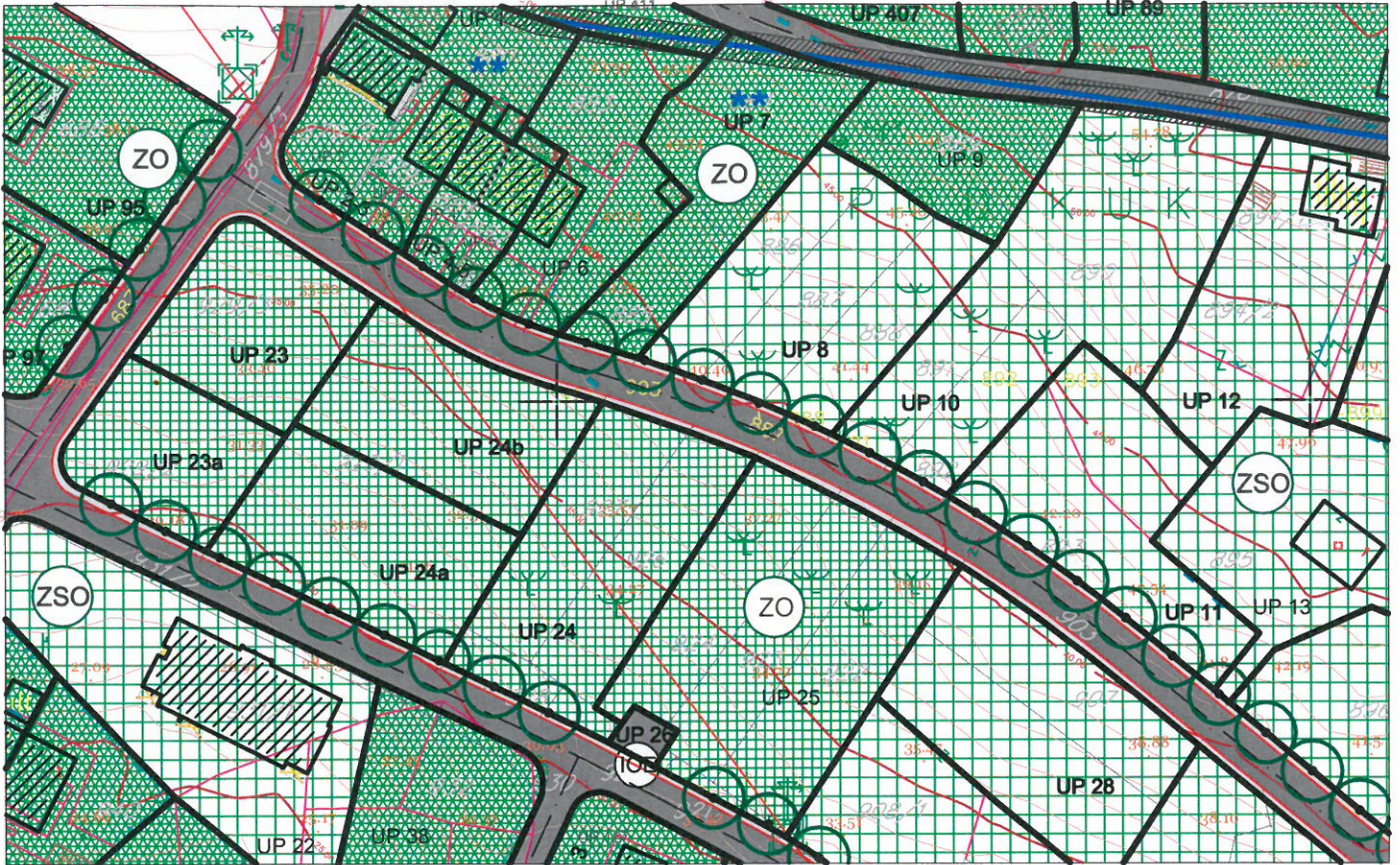




PEJZAŽNA ARHITEKTURA

R 1 : 1000

Za UP 8



LEGENDA

- granica zahvata
- oznaka urbanističke parcele
- granica urbanističke parcele
- urbanistička parcela sa ograničenjem (dalekovod kroz parcelu)
- urbanistička parcela sa ograničenjem (potok kroz parcelu)
- urbanistička parcela sa ograničenjem (stanovanje u zelenilu)
- urbanistička parcela sa ograničenjem (regionalni vodovod i postojeći vod kroz UP)
- preparcelacija unutar urbanističkih parcela u skladu sa vlasništvom /podparcela
- postojeći objekat
- planirana spratnost objekta
- kolske površine
- kolsko-pješačke površine
- pješačke površine
- pješačke površine na kanalu potoka
- zaštitni koridor regionalnog vodovoda
- višeeetažna garaža i poslovanje (površina za centralne djelatnosti)
- benzinska pumpa (površina za centralne djelatnosti)
- kontejneri (nadzemni/podzemni)

ZELENE POVRŠINE

- drvodred

OBJEKTI PEJZAŽNE ARHITEKTURE JAVNE NAMJENE

- park
- skver
- zelenilo uz saobraćajnice

OBJEKTI PEJZAŽNE ARHITEKTURE OGRANICENE NAMJENE

- zelenilo stambenih objekata i blokova
- zelenilo individualnih stambenih objekata
- zelenilo poslovnih objekata
- scepjizovani park

OBJEKTI PEJZAŽNE ARHITEKTURE SPECIJALNE NAMJENE

- zelenilo infrastrukture
- zelenilo industrijskih objekata (benzinska pumpa)
- objekti elektroenergetske infrastrukture

