



CRNA GORA
OPŠTINA TIVAT

Sekretarijat za uređenje prostora i zaštitu životne sredine

Broj: 0902-351-628/9
Tivat, 27.08.2015. godine

DELIBAŠIĆ BOSILJKA
Makedonska 90 A
BAR

PREDMET: Obavještenje

Dana 16.07.2015.godine podnijeli ste zahtjev za izdavanje urbanističko tehničkih uslova za rekonstrukciju objekta, na kat.par. 1986,1987 i 1988 KO Tivat.

Uvidom u planski dokument DUP „Gornji Kalimanj“, (»Sl.list CG« br. 18/2015), utvrđeno je da :

- kat.par. br. 1986 KO Tivat ulazi u obuhvat površine sa namjenom PŠ-park-šuma te nema osnova za izdavanje UTU-a za izgradnju i rekonstrukciju na predmetnoj katastarskoj parceli .
- kat.par. br. 1987 KO Tivat ulazi u sastav urbanističkih parcela UP Z4-16, UP Z4-15 i UP Z4-169.
- kat.par. br. 1988 KO Tivat ulazi u sastav urbanističkih parcela UP Z4-16, UP Z4-169.

U prilogu obavještenja vam dostavljamo Urbanističko tehničke uslove, broj 0902-351-628/8 od 27.08.2015. godine, za izradu tehničke dokumentacije za urbanističku parcelu UP Z4-16 .

Kako se urbanističko-tehnički uslovi izdaju za urbanističku parcelu potrebno je da ukoliko želite podnesete novi zahtjev za izdavanje urbanističko-tehničkih uslova za UP Z4-15 i UP Z4-169.

S poštovanjem,

SAVJETNIK ZA URBANIZAM
I IZGRADNJU OBJEKATA
Milica Manojlović, dipl.ing.arh.



Tatjana Jelić, dipl.pravnik

DOSTAVITI:

Naslovu
- arhivi



CRNA GORA

Opština Tivat

Sekretarijat za uređenje prostora i
zaštitu životne sredine
Broj: 0902-351-628/8
Tivat, 27.08.2015.god.

Na osnovu člana 62a Zakona o uređenju prostora i izgradnji objekata (»Sl.list CG« br. 51/08, 40/10, 34/11, 40/11, 35/13 i 33/14) i Odluke o donošenju Detaljnog urbanističkog plana „Gornji Kalimanj“ (»Sl.list CG« br. 18 / 15), na zahtjev **Delibašić Bosiljke**, Sekretarijat za uređenje prostora i zaštitu životne sredine izdaje:

URBANISTIČKO – TEHNIČKE USLOVE
za urbanističku parcelu Z4 - UP 16, namjene stanovanje male gustine (SMG),
u zahvatu Detaljnog urbanističkog plana "Gornji Kalimanj", Opština Tivat

Z4 -UP 16, formirana je od dijela kat.parc.br. **1987** i dijela kat.parc.br.**1988** sve KO Tivat.

Prema Listu nepokretnosti –prepis 446 površina kat.parc.br. 1987 KO Tivat je 452 m² i na njoj je evidentirano postojanje porodične stambene zgrade površine gabarita 98 m², spratnosti P .

Prema Listu nepokretnosti –prepis 446 površina kat.parc.br. 1988 KO Tivat je 271 m²

Prostorni i urbanistički parametri za Z4- UP 16:

Broj urbanističke parcele	Z4-UP 16
Površina urbanističke parcele(m ²)	368
namjena	Stanovanje male gustine(SMG)
Planirana spratnost objekta	P+1+Pk
BGP ukupno (m ²)	294
BGP stanovanje (m ²)	206
Max BGP djelatnosti (m ²)	88
Površina pod objektom (m ²)	147
Indeks zauzetosti	0,40
Indeks izgrađenosti	0,80
Status objekta i moguće intervencije	Postojeći,dogradnja,nadogradnj

Sastavni dio Urbanističko-tehničkih uslova su

• Izvod iz tekstualnog dijela DUP-a Gornji Kalimanj **Separat sa UT uslovima-Urbanističko-tehnički uslovi za objekte stanovanja male gustine-** izrađen od strane Monte CEP- a , Centra za planiranje urbanog razvoja , Kotor.

• **GRAFIČKI PRILOZI (Izvodi)**

- Geodetska podloga sa granicom plana R 1:1000;
- Analiza postojećeg stanja R 1:1000;
- Plan namjene površina R 1:1000;
- Plan parcelacije R 1:1000;
- Plan regulacije i nivelacije R 1:1000;
- Plan saobraćaja R 1:1000;
- Plan hidrotehničke infrastrukture R 1:1000;
- Plan elektroenergetske infrastrukture R 1:1000;
- Plan telekomunikacione infrastrukture R 1:1000;
- Plan zelenih površina R 1:1000;

• **Opšti saobraćajno-tehnički uslovi** za izradu tehničke dokumentacije za izgradnju komercijalnih objekata u zahvatu planskih dokumenata (DUP-a, UP-a i Studija lokacije) opštine Tivat broj 1006-8/2 od 20.01.2014.god. izdati od Sekretarijata za komunalno-stambene poslove i saobraćaj.



- Samostalni pristupi i prilazi parcelama su minimalne širine 3,0 m, izuzetno 2,5 m ukoliko nisu planirani između postojećih međa kao nasleđe postojećeg stanja koje zadovoljava minimalnu širinu prolaza od 2,5 m na najužem delu.
 - Priključci neizgrađenih parcela na javnu saobraćajnu površinu dati su u grafičkom prilogu kao preporučena mesta koja treba primeniti pri izradi tehničke dokumentacije. Izmenu lokacije priključka moguće je prihvatiti ukoliko projektna dokumentacija daje bolje tehničko rešenje organizacije prostora na parceli uzimajući u obzir veličinu i oblik parcele i konfiguraciju terena (odgovarajući nagib terena omogućuje projektovanje garaža u donjim nivoima objekata). Pri projektovanju voditi računa da priključak bude na propisanoj udaljenosti od raskrsnica i da omogućava dovoljnu preglednost za bezbedno odvijanje saobraćaja. Ukoliko parcela ima pristup na dve saobraćajnice, priključak po pravilu izvesti na saobraćajnicu nižeg ranga ili na saobraćajnicu čija je realizacija izvesnija.
- **Tehnički uslovi za projektovanje vodovoda i kanalizacije** u okviru glavnog projekta br.2233, izdati od DOO «Vođovod i Kanalizacije»Tivat 12.08.2015.godine.
- **Vodni uslovi za odvođenje otpadnih voda** za stambene i poslovne objekte br.0819-1526/1 od 08.08.2011.god.izdati od Sekretarijata za finansije i ekonomski razvoj opštine Tivat
- **Akt** Elektroprivreda Crne Gore AD Nikšić, Funkcionalna cjelina Distribucija br. 40-05-1212/2 od 29.07.2015.god.
- **PROCEDURA-PROTOKOL** - Elektroprivreda Crne Gore AD Nikšić, Funkcionalna cjelina Distribucija br. 40-00-17865 od 24.11.2011.god.
- **Tehnički uslovi za izgradnju objekta** izdati od CGES-Elektroprenos Podgorica pod brojem 9546 od 04.08.2015.godine.
- **Tehnički uslovi za priključenje potrošača na el.distributivnu mrežu** br. 40-23-01-2065 od 03.10.2011.god.- Elektroprivreda Crne Gore AD Nikšić, Funkcionalna cjelina Distribucija, Elektrodistribucija Tivat ,
- **Uslovi za izgradnju pretplatničkih komunikacionih kablova, kablova za kablovsku distribuciju i zajedničkog antenskog sistema objekata** br. 0404-5446/2 od 30.11.2011.god. izdati od strane Agencije za elektronske komunikacije i poštansku djelatnost.

NAPOMENA: Građevinska dozvola se može izdavati za one urbanističke parcele, koje imaju direktan pristup sa postojećih ili izvedenih planiranih javnih saobraćajnica.

SAVJETNIK ZA URBANIZAM
I IZGRADNJU OBJEKATA

Milica Manojlović, dipl.ing.arh.



SEKRETAR

Tajana Jelić, dipl.pravnik

Dostaviti:

- ⊖ Delibašić Bosiljka, Makedonska 90 A Bar
- Urbanističkoj inspekciji
- Arhivi

BROJ URBANISTIČKE PARCELE	POVRŠINA PARCELE (m ²)	NAMENA PARCELE	PLANIRANA SPRATNOST OBJEKTA	BGP UKUPNO (m ²)	BGP STANOVANJE (m ²)	MAKS. BGP DELATNOSTI(m ²)	POVRŠINA POD OBJEKTOM (m ²)	INDEKS ZAUZETOSTI	INDEKS IZGRADJENOSTI	POSEBNA OZNAKA NA GRAFIČKOM PRILOGU	STATUS OBJEKTA I MOGUĆE INTERVENCIJE	KOMENTAR-ODNOS PARAMETARA
Z3-UP213	685	SMG	P+1+PK	500	350	150	240	0.35	/	OI	PLANIRANI	
Z3-UP214	552	SMG	P+1+PK	442	309	132	221	0.40	0.80	OI	PLANIRANI	
Z3-UP215	78	PUJ										
Z3-UP216	390	SMG	P+1+PK	312	218	94	156	0.40	0.80		POSTOJEĆI, DOGRADNJA, NADODGRADNJA	
Z3-UP217	366	SMG	P+1+PK	293	205	88	146	0.40	0.80		POSTOJEĆI, DOGRADNJA, NADODGRADNJA	
Z3-UP218	59	PUJ										
Z3-UP219	312	SMG	P+1+PK	250	175	75	125	0.40	0.80		PLANIRANI	
Z4-UP1	544	SMG	P+1+PK	436	305	131	218	0.40	0.80		POSTOJEĆI, DOGRADNJA, NADODGRADNJA	
Z4-UP2	579	SMG	P+1+PK	463	324	139	231	0.40	0.80		POSTOJEĆI, DOGRADNJA, NADODGRADNJA	
Z4-UP3	686	SMG	P+1+PK	500	350	150	240	0.35	/		POSTOJEĆI, DOGRADNJA, NADODGRADNJA	
Z4-UP4	2054	PUJ										
Z4-UP5	639	SMG	P+1+PK	500	350	150	224	0.35	/		POSTOJEĆI, DOGRADNJA, NADODGRADNJA	
Z4-UP6	370	SMG	P+1+PK	296	207	89	148	0.40	0.80		PLANIRANI	
Z4-UP7	362	SMG	P+2	385	270	116	148	0.41	1.05		POSTOJEĆI	PREMAŠEN IND. IZGR. I IND. ZAUZ.
Z4-UP8	850	SMG	P+1+PK	500	350	150	298	0.35	/		POSTOJEĆI, DOGRADNJA, NADODGRADNJA	
Z4-UP9	349	SMG	P+1+PK	279	195	84	140	0.40	0.80		POSTOJEĆI, DOGRADNJA, NADODGRADNJA	
Z4-UP10	260	SMG	P+1	186	130	56	94	0.36	0.71		POSTOJEĆI	SUBSTANDARDNA PARCELA
Z4-UP11	538	SMG	P+1+PK	430	301	129	215	0.40	0.80		POSTOJEĆI, DOGRADNJA, NADODGRADNJA	
Z4-UP12	1157	SMG	P+1+PK	500	350	150	347	0.30	/		POSTOJEĆI, DOGRADNJA, NADODGRADNJA	
Z4-UP13	793	SMG	P+1+PK	620	434	186	206	0.26	/		POSTOJEĆI	PREMAŠENA BGP, PRIHVATA SE U ZATEČENOM GABARITU
Z4-UP14	1043	SMG	P+1+PK	500	350	150	313	0.30	/		POSTOJEĆI, DOGRADNJA, NADODGRADNJA	
Z4-UP15	402	SMG	P+1+PK	322	225	96	161	0.40	0.80		PLANIRANI	
Z4-UP16	368	SMG	P+1+PK	294	206	88	147	0.40	0.80		POSTOJEĆI, DOGRADNJA, NADODGRADNJA	
Z4-UP17	358	SMG	P+1+PK	286	200	86	143	0.40	0.80		POSTOJEĆI, DOGRADNJA, NADODGRADNJA	
Z4-UP18	8980	PUJ										
Z4-UP19	592	SMG	P+1+PK	474	332	142	237	0.40	0.80		POSTOJEĆI, DOGRADNJA, NADODGRADNJA	
Z4-UP20	438	SMG	P+1+PK	350	245	105	175	0.40	0.80		PLANIRANI	



detaljni urbanistički plan: G O R N J I K A L I M A N J

Geodetska podloga sa granicom plana R 1: 1000

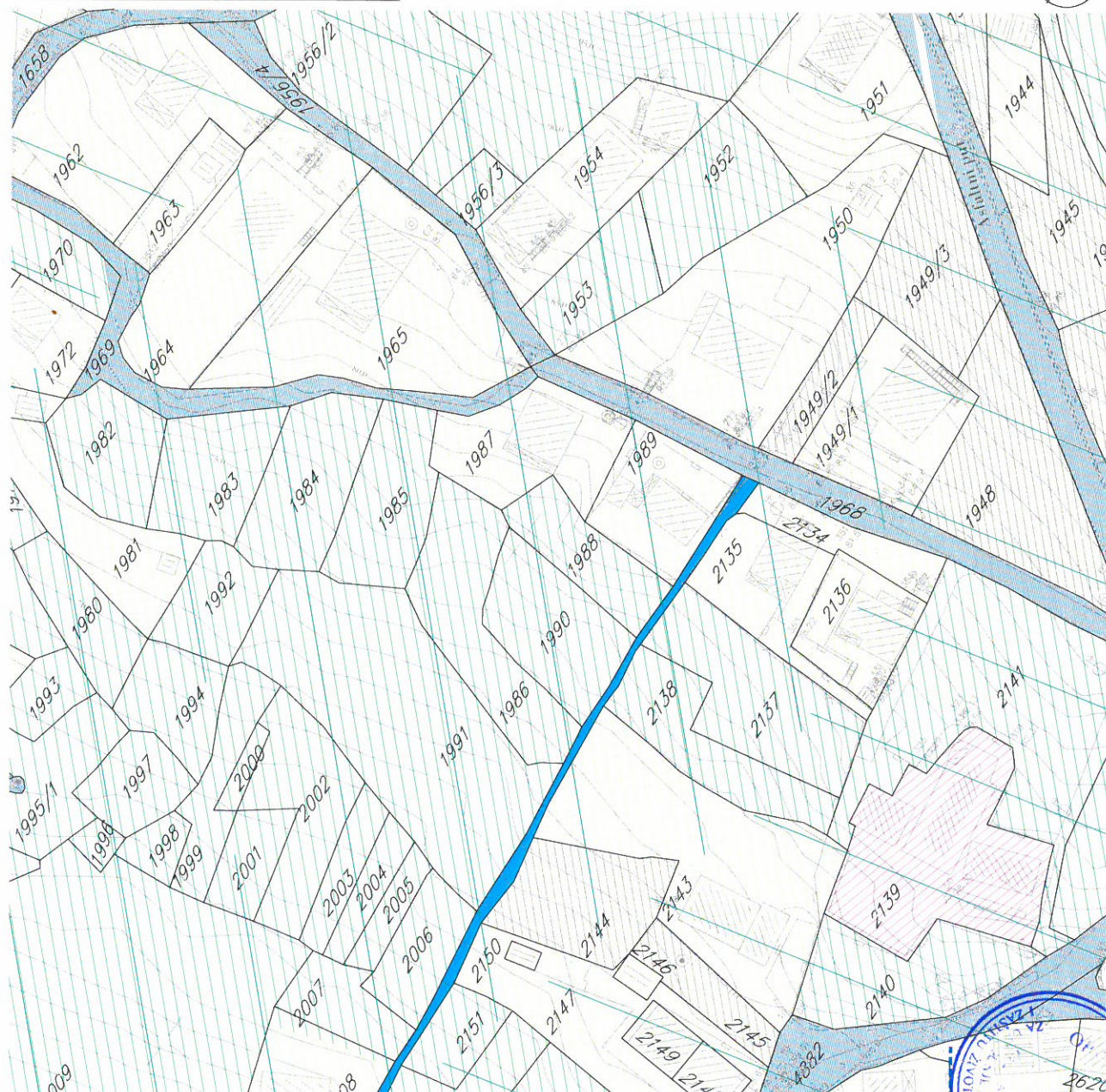
kat.parc.broj 1987 i 1988 KO Tivat



LEGENDA:

-  granica DUP-a
-  granica i broj katastarske parcele





LEGENDA:

granica DUP-a

granica i broj katastarske parcele

GEOTEHNIČKE KARAKTERISTIKE TERENA

- I kategorija-tereni bez ograničenja za urbanizaciju
- II kategorija-tereni sa neznatnim ograničenjima za urbanizaciju
- III kategorija-tereni sa znatnim ograničenjima za urbanizaciju
- IV kategorija-nepovoljni za urbanizaciju

objekti predviđeni za rušenje


NAMJENA

- Izgrađene površine
- individualno stanovanje
 - kolektivno stanovanje
 - vjerski objekti
 - objekti javne namjene
 - napušteni objekti
 - postojeća trafo stanica

- Neizgrađene površine
- neizgrađene i neuređene površine
 - prirodni, šumoviti pejzaž

Ulice
 asfaltni kolovoz

Vodeni tokovi
 potoci i kanali



detaljni urbanistički plan: G O R N J I K A L I M A N J

Plan namjene površina

R 1: 1000

Z4-UP 16



+PK

LEGENDA:

— granica DUP-a

39,26 granica i broj katastarske parcele

UP Z1-01 granica i broj urbanističke parcele

A, B, C... granica i broj podparcele

P+1+Pk planirana spratnost objekata

SMG površine za stanovanje male gustine

SSG površine za stanovanje srednje gustine

MN površine za mješovite namjene

CD površine za centralne djelatnosti

SS površine za školstvo i socijalnu zaštitu

SR površine za sport i rekreaciju

PUJ površine za pejzažno uređenje javnog korišćenja

VPS vodene površine

DS površine saobraćajne infrastrukture

IOE objekti elektroenergetske infrastrukture

K lokacije kontejnera

OI lokacije sa ograničenjem izgradnje

objekti predviđeni za rušenje

pravo prolaza (prema katastru)

postojeći vodotoci i kanali



detaljni urbanistički plan: G O R N J I K A L I M A N J

Plan parcelacije

R 1: 1000

Z4-UP 16



LEGENDA:

- granica DUP-a
- granica i broj katastarske parcele
- granica i broj urbanističke parcele
- granica i broj podparcele
- regulaciona linija
- građevinska linija
- privremena građevinska linija - koridor u kome je zabranjena izgradnja do ukidanja dalekovoda/voovoda
- koridor infrastrukture

Koordinate tjemena urbanističkih parcela

3323	6558599.87	4698998.39
3325	6558600.03	4699000.06
3326	6558600.24	4699002.98
3327	6558601.74	4699005.56
6505	6558600.85	4699017.36

Koordinate tjemena građevinskih linija

653	6558625.40	4698979.86
654	6558619.75	4699011.38
655	6558608.66	4699016.90
656	6558603.91	4699025.36

Koordinate tjemena regulacionih linija

110	6558611.50	4699018.39
113	6558623.28	4699008.71
114	6558619.51	4699013.74
115	6558614.04	4699016.46
134	6558624.60	4699001.35



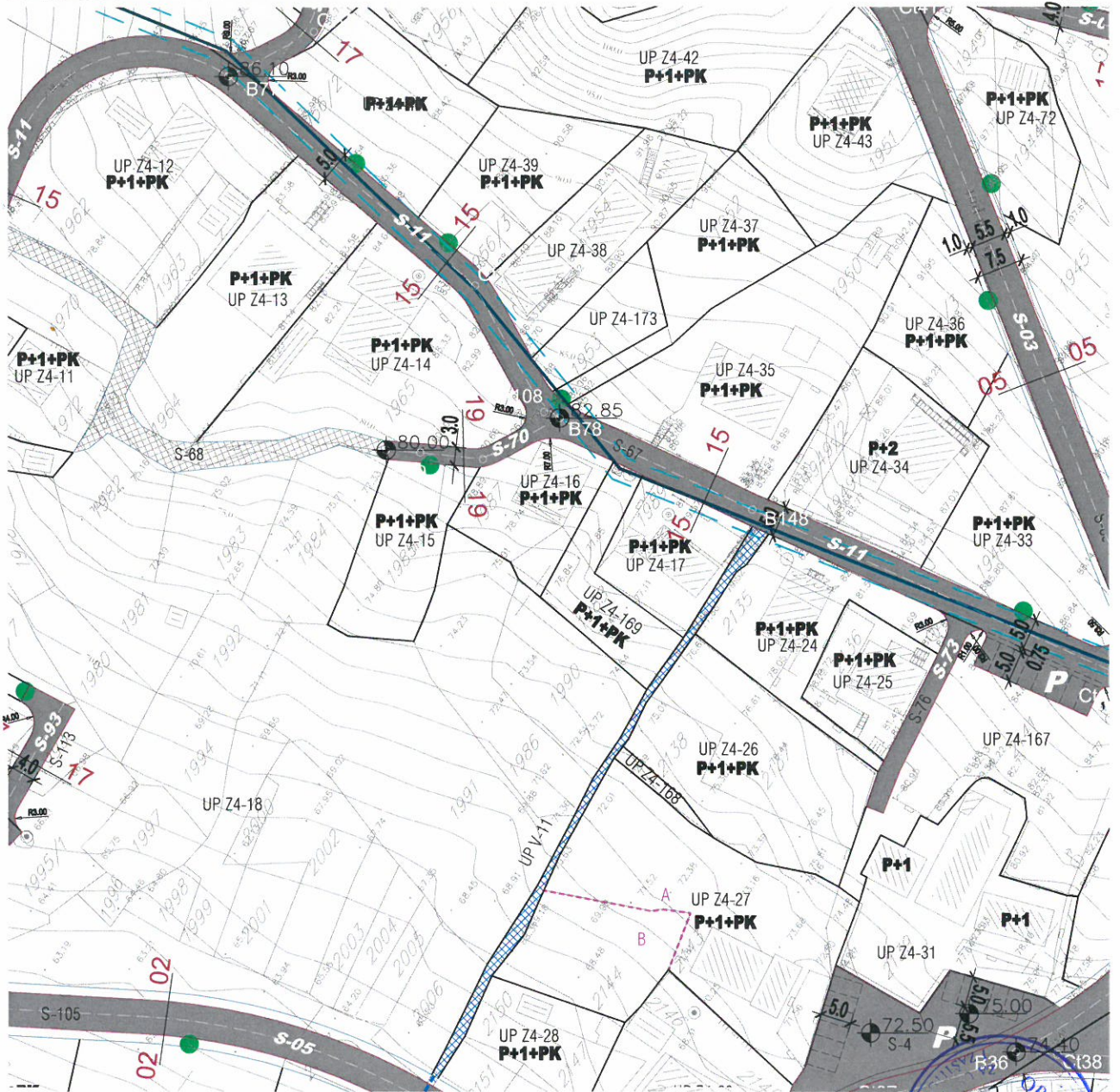


LEGENDA:













granica DUP-a	regulaciona linija	lokacije kontejnera
granica i broj katastarske parcele	građevinska linija	lokacije sa ograničenjem izgradnje
granica i broj urbanističke parcele	privremena građevinska linija-koridor u kome je zabranjena izgradnja do ukidanja dalekovoda/vodovoda	pravo prolaza (prema katastru)
granica i broj podparcele	koridor infrastrukture	postojeći vodotoci i kanali
planirana spratnost objekata	pješačke površine	




detaljni urbanistički plan: G O R N J I K A L I M A N J
 Plan saobraćaja
 Z4-UP 16
 R 1: 1000



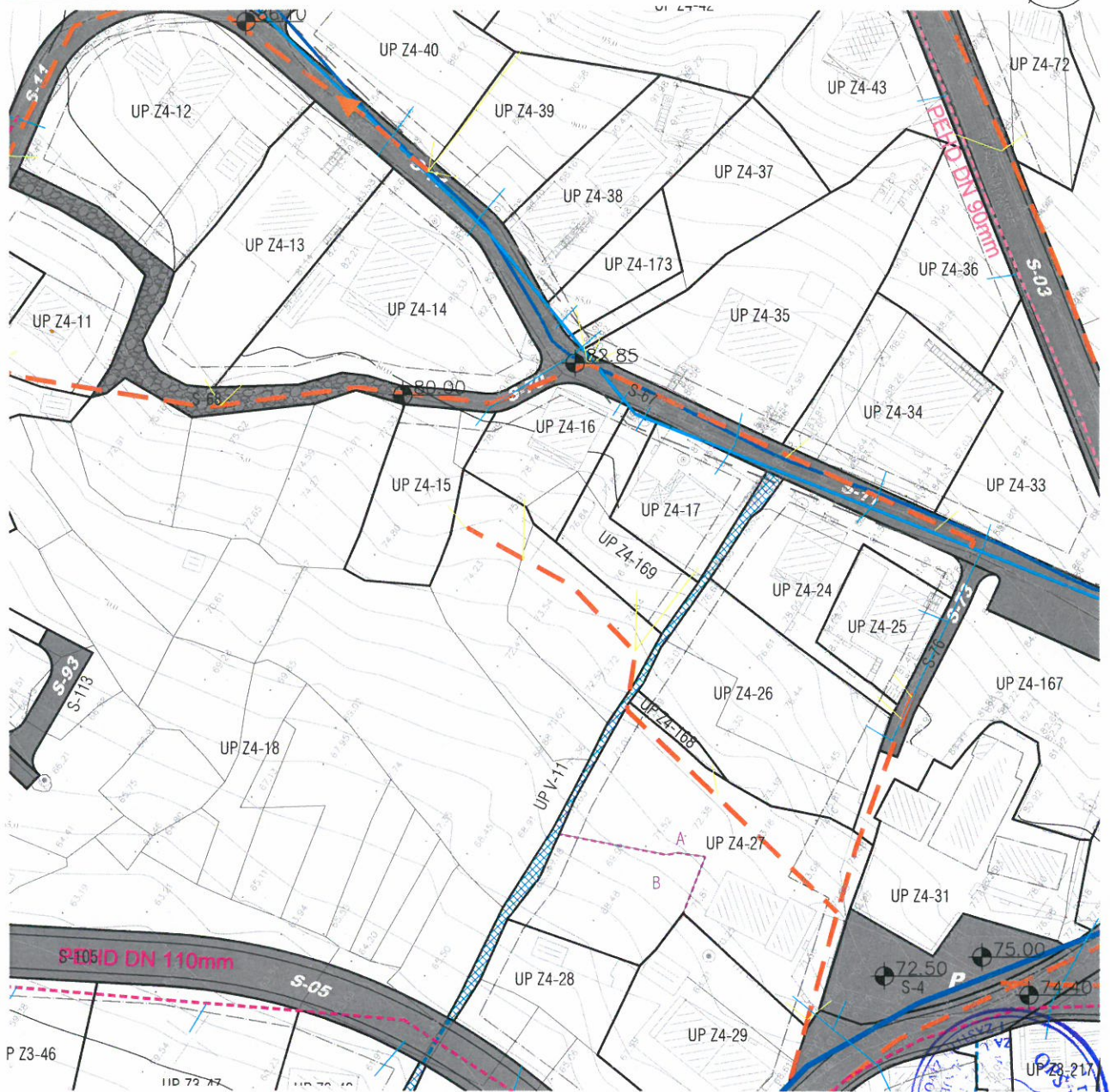
LEGENDA:




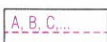


	granica DUP-a		autobusko stajalište
	granica i broj katastarske parcele		niša autobuskog stajališta
	granica i broj urbanističke parcele		lokacija kontejnera
	saobraćajnice		parking na javnoj površini
	saobraćajnice (zajedničke) kolsko-pješačke površine		mjesto priključka neizgrađene parcele na javnu površinu
	saobraćajne površine pješačke		pravo prolaza

POPREČNI PROFILI SAOBRAĆAJNICA
 R 1:200






**Plan hidrotehničke infrastrukture R 1: 1000
UP Z4-16**








-  granica plana
-  granica i broj katastarske parcele
-  granica i broj urbanističke parcele
-  granica i broj podparcele
-  regulaciona linija
-  građevinska linija


Vodopsnabdjevanje

-  regionalni vodovod
-  postojeći vodovod
-  planirani vodovod I visinske zone
-  planirani vodovod II visinske zone
-  planirani vodovod III visinske zone
-  vodovodni kućni priključci
-  granica visinskih zona
-  preelag izmjene postojećeg ACC 200mm sa PEHD 315 mjm
-  planirana buster stanica

Fekalna kanalizacija

-  postojeći kanalizacioni vod
-  planirani kanalizacioni vod
-  smjer odvođenja
-  kanalizacioni kućni priključci -planirani
-  postojeći kanalizacioni tlačni cjevovod

Odvođenje kišnih voda

-  mreža otvorenih kanala

Upravljanje otpadom

-  raspored kontejnera

Una Gora
OPŠTINA TIVAT

Primljeno: 13-08-2015				
Organ.jed.	Klasif.znak	Red.br.	Prilog	Vrijednost
0902	351-	628	/7	

OPŠTINA TIVAT
 "VODOVOD I KANALIZACIJA"
 Broj 2233
 Tivat, 12.08.15



d.o.o. VODOVOD I KANALIZACIJA TIVAT

II Dalmatinske 3A, 85320 Tivat, tel.: +382 32 671 788
 Fax: +382 32 671 790, e-mail: vik-tivat@t-com.me www.viktivat.me
 PIB: 02295407 PDV 91/31-00282-0 ŽIRO RAČ.: Atlas Mont: 505-1433-40
 CKB: 510-4063-73 Hipotekarna Banka: 520-62730-65 Prva Banka 535-10055-81

OPŠTINA TIVAT
 Sekretarijat za uređenje prostora
 i zaštitu životne sredine

Na osnovu PRELIMINARNIH URBANISTIČKO TEHNIČKIH USLOVA broj 0902-351-628/2 od 22.07.2015 god. za izradu tehničke dokumentacije za rekonstrukciju stambenog objekta na **kat.par.broj 1987 i 1988 KO Tivat**, a na zahtjev **DELIBAŠIĆ BOSILJKE** izdaju se:

TEHNIČKI USLOVI

1. Priključak za vodu izvesti sa postojećeg cjevovoda (mapa u prilogu).
2. Potrebno je postaviti centralni vodomjer u propisno izgrađenoj šahti na ivici parcele, kao i za svaki stambeni prostor postaviti poseban vodomjer ili u šahti van objekta ili u zajedničkim prostorijama (shodno Odluci o javnom vodosnabdjevanju, Službeni list CG, Opštinski propisi broj 8 od 2014 god.).



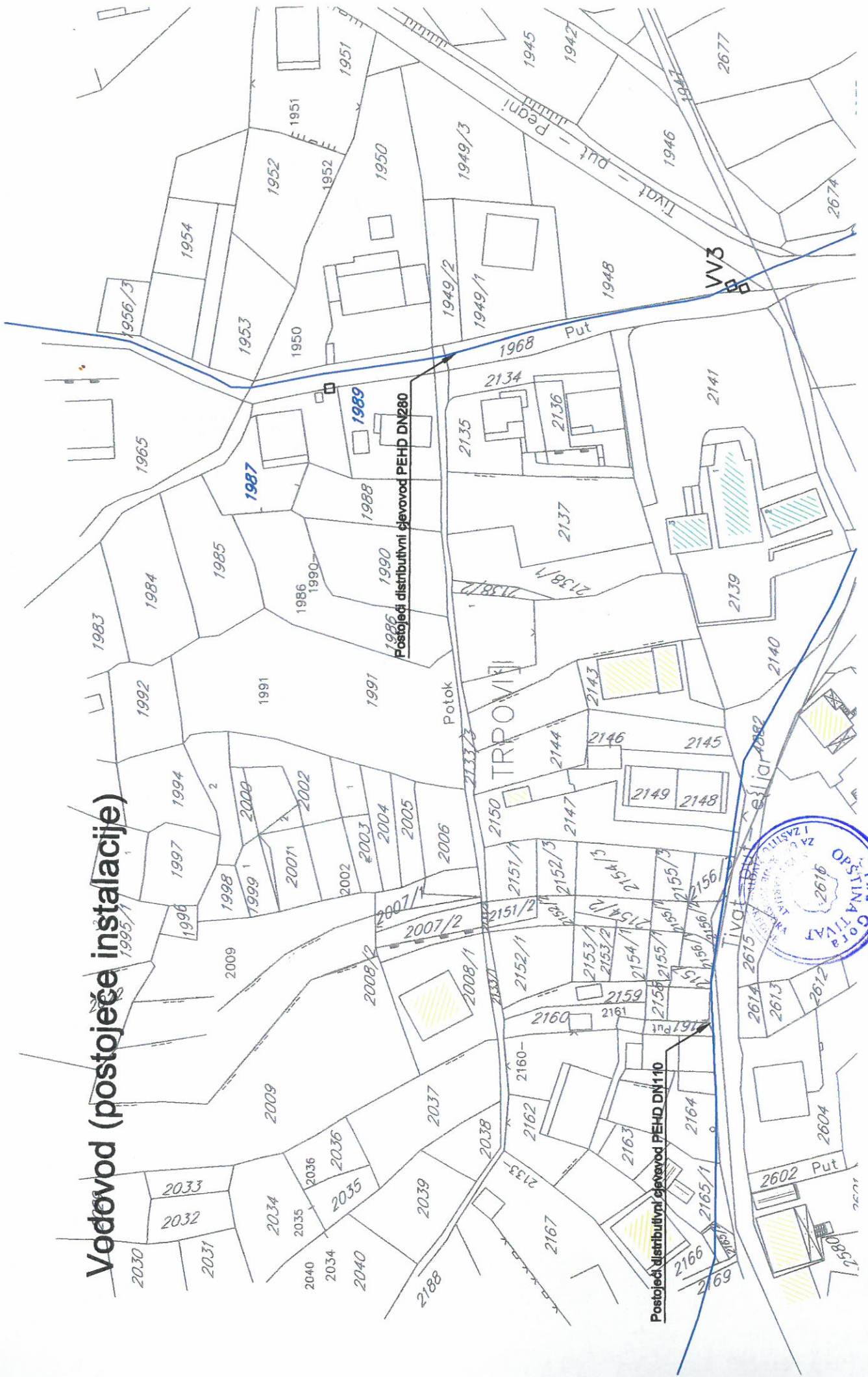
PRILOG: -mapa sa pozicijom priključenja na vodovodnu mrežu

Tivat, 10.08.2015 god.

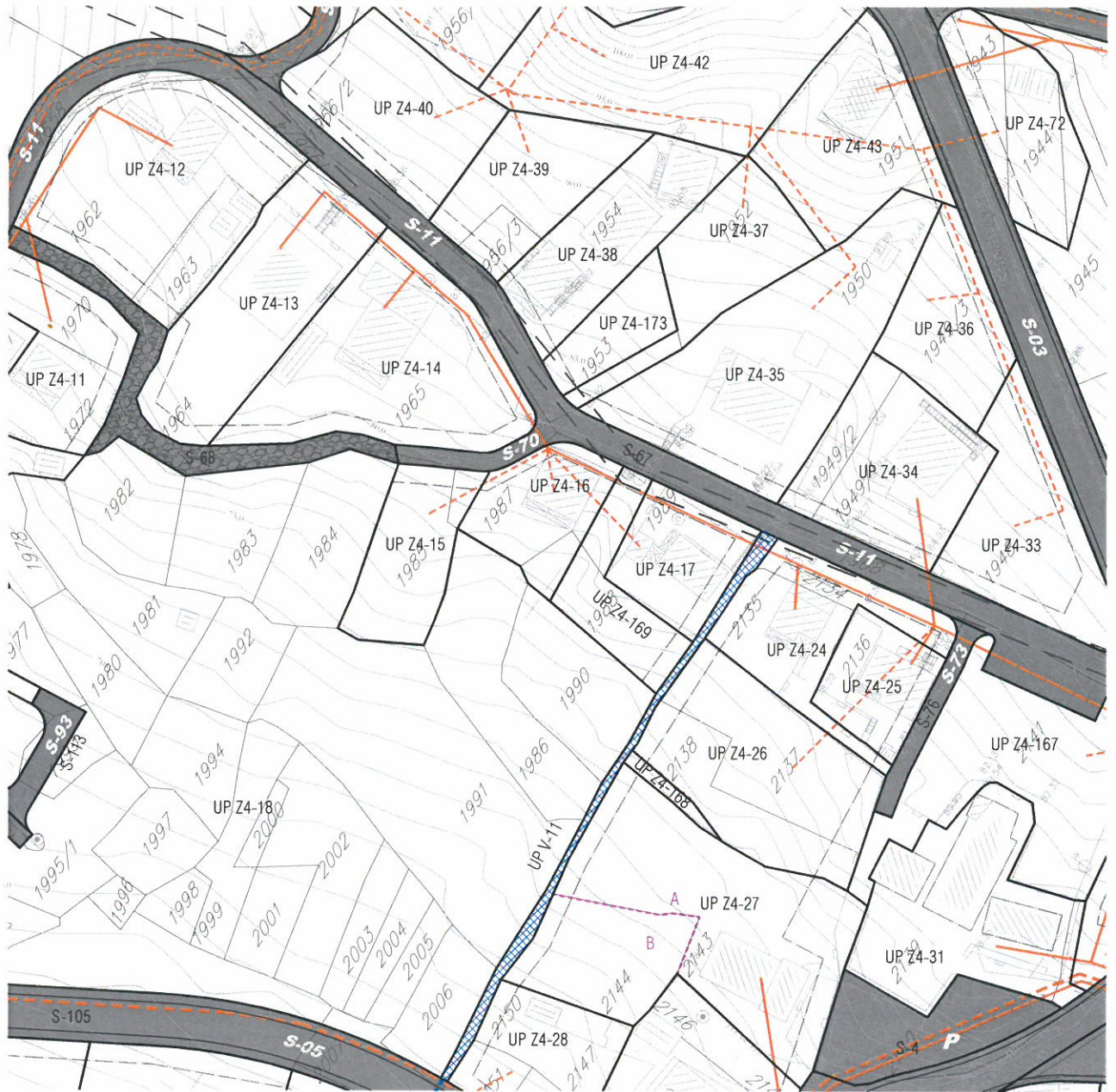
DOSTAVLJENO:
 -Naslovu
 -Arhivi

DIREKTOR:
 Čedomir Lukić, dipl.ing

Vodovod (postojeće instalacije)



detaljni urbanistički plan: G O R N J I K A L I M A N J
 Plan elektroenergetske infrastrukture R 1: 1000
 Z4-UP 16



LEGENDA:

- granica DUP-a
- granica i broj katastarske parcele
- granica i broj urbanističke parcele
- granica i broj podparcele
- regulaciona linija
- građevinska linija

ELEKTROMRE@A


- elektrovod 10kV
- elektrovod 10kV -planirani
- elektrovod 10kV -ukidanje
- elektrovod 35kV
- elektrovod 35kV -ukidanje
- elektrovod 0.4kV
- elektrovod 0.4kV -planirani

- trafostanica
- trafostanica -planirana

- postojeći vodotoci i kanali



Primljeno: 03-08-2015				
Organ.jed.	Klasif.znak	Red.br.	Prilog	Vrijednost
0902	351-628	5		

 Elektroprivreda Crne Gore A.D. Nikšić	Elektroprivreda Crne Gore AD Nikšić Vuka Karadžića 2 81 400 Nikšić Republika Crna Gora tel: +382 83 204 000 fax: +382 83 214 260 www.epcg.com	FC Distribucija Ivana Milutinovića 12 Br. 40-05 - 1212/2 U Tivtu, 29.07.2015. godine. tel:+382 20 408 400 fax:+382 20 408 413 www.epcg.com
---	---	--

CRNA GORA
OPŠTINA TIVAT
Sekretarijat za uređenje prostora
i zaštitu životne sredine
TIVAT

Predmet: Odgovor na vaš zahtjev broj
0902-351-628/4 od 22.07.2015.g.

Povodom vašeg zahtjeva za dostavljanje tehničkih uslova za projektovanje elektroinstalacija, vezano za zahtjev Delibašić Bosiljke za rekonstrukciju stambenog objekta na katastarskim parcelama 1987 i 1988 ko Tivat, obavještavamo vas da se radi o niskonaponskoj liniji preko koje se napaja dio stambenog naselja. Postojeća vazдушna linija se može izmjestiti (o trošku onoga kome smeta) - kablirati i nebi trebala da bude smetnja za izgradnju budućeg objekta.

S poštovanjem,

Region 5

Rukovodilac,

Miodrag Milić, dipl.el.ing./

Dostaviti:

- Naslovu
- Službi za Pristup mreži Regiona 5
- A/a

Crna Gora
OPŠTINA TIVAT

Prilježeno:	06-08-2015			
Organiz. i klasifik. znak	Red.br.	Prilog	Vrijednost	
0902-351-628	6			

OPŠTINA TIVAT

Sekretarijat za uređenje prostora i zaštitu životne
sredine

n/r Sekretar Sekretarijata
Tatjana Jelić, dipl.pravnik

Trg Magnolija br.1, 85320 Tivat, Crna Gora

Broj: 9546
Podgorica: 04.08.15904

PREDMET: Dostava tehničkih uslova za rekonstrukciju stambenog objekta

(Veza: Vaš zahtjev broj 0902-351-628/3 od 22.07.2015 godine.)

Poštovana,

Opština Tivat, Sekretarijat za uređenje prostora i zaštitu životne sredine se dopisom broj 9137 od 27.07.2015.godine (Vaš broj 0902-351-628/3 od 22.07.2015.godine) obratio CGES-u radi dostavljanja tehničkih uslova za izradu tehničke dokumentacije za rekonstrukciju stambenog objekta namjene SMG na katastarskoj parceli broj 1987 i 1988 KO Tivat koje formiraju urbanističku parcel Z4-UP16, u zahvatu DUP-a »Gornji Kalimanj«.

Pregledom dostavljene dokumentacije i dokumentacije CGES-a zaključeno je da se na parceli (br.1987 i 1988 KO Tivat) i u neposrednoj blizini ne nalaze objekti CGES-a.

Imajući u vidu naprijed navedeno CGES - Elektroprenos Podgorica, Vam ne izdaje tehničke uslove za izradu projektne dokumentacije.

S poštovanjem,

CO:

- 10 50,
- 10 50 54,
- 10 50 54 02,
- a/a

DIREKTOR

Branko Knežević, dipl.el.ing.

detaljni urbanistički plan: G O R N J I K A L I M A N J
Plan telekomunikacione infrastrukture R 1: 1000
Z4-UP 16



LEGENDA:

- granica DUP-a
- granica i broj katastarske parcele
- granica i broj urbanističke parcele
- granica i broj podparcele
- regulaciona linija
- građevinska linija

EK mreža

- postojeće EK okno (35 EK okna-EK koncentracija)
- postojeća EK kanalizacija (EK kanalizacija-1,2,4 PVC cijevi F110mm)
- broj postojećeg TK okna broj postojeće PVC cijevi 110 mm
- planirana telefonska centrala -koncentrator elektronskih komunikacija
- planirana RBS

- planirano EK okno
- planirana EK kanalizacija (EK kanalizacija-1,2,4 PVC cijevi F110mm)
- broj planiranog TK okna broj planiranih PVC cijevi 110 mm
- postojeći vodotoci i kanali





Z4-UP 16








LEGENDA:

-  granica DUP-a
-  granica i broj katastarske parcele
-  granica i broj urbanističke parcele
-  granica i broj podparcele

Površine za pejzažno uređenje javne namjene

-  park-šuma

Površine za pejzažno uređenje ograničene namjene

-  zelenilo individualnih stambenih objekata
-  zelenilo stambenih objekata
-  zelenilo stambenih objekata sa poslovanjem
-  zelenilo objekata prosvete
-  zelenilo vjerskih objekata

-  postojeći vodotoci i kanali

