

CRNA GORA

Opština Tivat

Sekretarijat za uređenje prostora i

zaštitu životne sredine

Broj: 0902-351-692/5

Tivat, 19.08.2015.god.

Na osnovu člana 62a Zakona o uređenju prostora i izgradnji objekata (»Sl.list CG« br. 51/08, 40/10, 34/11, 40/11, 35/13, 39/13 i 33/14) i člana 5 Odluke o donošenju Detaljnog urbanističkog plana „Mrčevac”(»Sl.list CG«- Opštinski propis br. 20/13), na zahtjev **Kujundžić Slobodana**, Sekretarijat za uređenje prostora i zaštitu životne sredine izdaje:

URBANISTIČKO – TEHNIČKE USLOVE

za urbanističku parcelu broj **UP 425**, namjene stanovanje male gustine (**SMG**), formirane od dijela kat. parc. broj **19 i 20 KO Mrčevac**, manjeg dijela kat.par.br. **21 KO Mrčevac** i kat.parc.br. **18 KO Mrčevac** u zahvatu DUP-a „Mrčevac“

1.USLOVI U POGLEDU NAMJENE POVRŠINA

Planirana namjena predmetne urbanističke parcele je **stanovanje male gustine (SMG)** a ima mogućnost razvoja djelatnosti u prizemlju objekta. U zoni stanovanja male gustine, djelatnosti su predviđene u prizemlju i mogu zauzeti 100% prizemne etaže. Djelatnosti u ovim objektima podrazumjevaju centralne i komercijalne sadržaje (djelatnosti) koje svojim karakterom ne narušavaju integritet osnovne funkcije stanovanja, kao što su: trgovina, zanatstvo, poslovanje, ugostiteljstvo, servisne i druge usluge, advokatske kancelarije, i sl...U okviru stambenih objekata dozvoljena je **prenamjena prizemlja** iz stanovanja u poslovanje.

U jednom stambenom objektu može biti organizovano **maksimalno 4 stambene jedinice**.

Na parceli se mogu graditi **pomoćni objekti** koji su u funkciji korišćenja stambenog objekta (garaža, ostava sl), a čiji kapacitet ulazi u obračun ukupnih kapaciteta na parceli.

2.USLOVI PARCELACIJE, REGULACIJE, NIVELACIJE I MAKSIMALNI KAPACITETI

Urbanistička parcela je osnovna i najmanja jedinica građevinskog zemljišta. Urbanističke parcele su formirane od jedne ili više katastarskih parcela ili njihovih djelova na način da zadovoljavaju uslove izgradnje propisane ovim planskim dokumentom. **UP 425** formirana je od dijela kat. parc. broj **19 i 20 KO Mrčevac**, manjeg dijela kat.par.br. **21 KO Mrčevac** i kat.parc.br. **18 KO Mrčevac**, i njena površina je **506 m²**.

Pri formiranju urbanističkih parcela naročito su uzeti u obzir, postojeća katastarska parcelacija, posebno kada se radilo o već izgrađenim parcelama ali i kako bi sprovođenje plana bilo olakšano. Katastarske parcele na kojima se nalaze postojeći objekti u najvećem broju slučajeva zadržane su kao urbanističke parcele, osim u slučaju potrebe trasiranja novih saobraćajnica. U slučajevima malih i nepravilnih katastarskih parcela, parcele ili njihov dio, morao se pripojiti drugoj parceli kako bi ona mogla biti jedinstvena urbanistička, koja zadovoljava osnovne standarde.

Veličina novoformiranih urbanističkih parcela prilagođena je planiranim namjenama. U tom smislu usvojene su i minimalne veličine parcela u zavisnosti od planirane namjene: za stanovanje malih gustina (SMG) minimalna veličina parcele je **300 m²**.

Broj stambenih objekata na parceli

Na jednoj urbanističkoj parceli može se naći samo **jedan stambeni objekat**.

Regulaciona linija je linija koja dijeli javnu površinu od površina namjenjenih za druge namjene. Rastojanje između dvije regulacione linije definiše profil saobraćajno infrastrukturnog koridora. Regulaciona linija je definisana je koordinatama tačaka koje se čitaju u grafičkom izvodu ovih UTU-a na listu: „Plan parcelacije“.

Ukoliko, na postojećim granicama parcela dođe do neslaganja između zvaničnog katastra i plana, mjerodavan je postojeći katastar.

Napomena: Do podnošenja zahtjeva za izdavanje građevinske dozvole, investitor je dužan formirati UP prema datim uslovima parcelacije i riješiti imovinsko pravne odnose na cijeloj UP.

Građevinska linija je linija na zemlji (GL 1) i pretstavlja liniju do koje se može graditi i definisana je koordinatama tačaka, koje se čitaju u grafičkom izvodu ovih UTU-a na listu: *Plan regulacije i nivelacije*.

Vertikalni gabarit, ovim planskim dokumentom, određen je kroz dva parametra.

Prvi parametar definiše spratnost objekta - kao broj nadzemnih etaža, a drugi parametar predstavlja maksimalno dozvoljenu visinu objekta koja se izražava u metrima i znači distancu od najniže kote okolnog konačno uređenog i nivelisanog terena ili trotoara uz objekat do kote sljemena ili vijenca ravnog krova.

Prema položaju u objektu etaže mogu biti podzemne i to su podrum i suteran, i nadzemne tj. prizemlje, sprat(ovi) i potkrovlje.

Oznake etaža su: **Po** (podrum), **Su** (suteran) **P** (prizemlje), **1 do N** (spratovi), **Pk** (potkrovlje).

Najveća visina etaže za obračun visine građevine, mjerena između gornjih kota međуетаžnih konstrukcija iznosi:

- za garaže i tehničke prostorije do **3,0 m**;

- za stambene etaže do **3,5 m**;

- za poslovne etaže do **4,5 m**;

- izuzetno za osiguranje prolaza za pristup interventnih i dostavnih vozila, najveća visina prizemne etaže na mjestu prolaza iznosi **4,5 m**.

Maksimalno dozvoljeni kapacitet objekta definisan je površinom pod objektom i bruto građevinskom površinom objekta.

Površinu pod objektom čini zbir površina prizemlja svih objekata na urbanističkoj parceli.

Bruto građevinsku površinu parcele čini zbir bruto površina svih izgrađenih etaža (podzemnih i nadzemnih) svih objekata na parceli. Površina obuhvaćena erkerima, lođama i balkonima dio je bruto razvijene građevinske površine definisane planskim parametrima za tretiranu parcelu. U proračun bruto građevinske površine sve etaže uračunavaju se sa 100% (uključujući i suterenske, podrumске i potkrovnе etaže).

U bruto građevinsku površinu ne uračunavaju se djelovi podzemnih etaža koji služe za obezbjeđenje kapaciteta mirujućeg saobraćaja, servisni prostori neophodni za funkcionisanje podzemne garaže i tehnički sistemi objekta.

Bazen u dvorištu stambenog objekta ne računa se u BGP parcele, u skladu sa opštinskom Odlukom o pomoćnim objektima („Sl.list CG- opštinski propisi“ br.02/10, 32/11).

Indeks zauzetosti zemljišta je parametar koji pokazuje zauzetost građevinskog zemljišta na nivou urbanističke parcele.

Indeks izgrađenosti zemljišta je parametar koji pokazuje intenzitet izgrađenosti, odnosno iskorišćenosti građevinskog zemljišta na nivou urbanističke parcele i bloka.

Urbanistički parametri sa planiranim kapacitetima:

Urbanistička parcela	UP 425
Površina urbanističke parcele (m ²)	506
max indeks zauzetosti	0,35
max zauzetost parcele pod objektom (površina gabarita) (m ²)	177
max indeks izgradjenosti	/
max bruto građevinska površina(m ²)	500
max bruto građevinska površina za stanovanje(m ²)	350
max bruto građevinska površina djelatnosti (m ²)	150
Planirana spratnost objekta	P+2+Pk (4 etaže)
Maksimalna visina objekta	14
Status objekta i moguće intervencije	planirani

Parametri izgradnje dati u tabelama su maksimalni parametri. Planirana izgradnja može biti i manja od maksimalne, odnosno objekat može biti i manjeg kapaciteta od datog, ili se može realizovati fažno do maksimalnih parametara ali ne smije premašiti nijedan od zadatih parametara.

NAPOMENA: Ukoliko se ,prilikom izrade katastarsko-geodetske podloge za potrebe projektne dokumentacije, ustanovi da na predmetnoj lokaciji postoji objekat(i) isti se u projektu mora prikazati kao postojeće stanje i u tom slučaju će se raditi o rekonstrukciji a ne o izgradnji.

U postupku stranke su dužne da govore istinu i da ne zloupotrebljavaju prava koja su im priznata ovim ili drugim Zakonom, odnosno propisom organa lokalne samouprave. Davanje lažne izjave podliježe krivičnoj i materijalnoj odgovornosti, (čl.11 i čl.176 Sl.list RCG 60/03, Zakona o upravnom postupku Sl.list CG 32/11).

3.USLOVI ZA INTERVENCIJE NA POSTOJECIM OBJEKTIMA

Pod **postojećim objektima** se podrazumjevaju svi zatečeni objekti na terenu koji su evidentirani na topografsko-katastarskoj podlozi snimljenoj za potrebe izrade ovog Plana. Uvidom na terenu konstatovano je da ne postoje izgrađeni objekti na terenu a da nisu evidentirani ovom podlogom.

Ovim planom zadržani su svi zatečeni objekti, nevezano za njihov legalitet, koji se prema PUP-u Tivta kao planu višeg reda nalaze u zonama planiranim za izgradnju, a u skladu sa planiranom namjenom (stanovanje, mješovite namjene...).

Postojeći objekti koji **ne prelaze** novoplanirane **regulacione linije**

Za intervencije na ovim objektima važe sledeća pravila

- objekti se mogu **legalizovati** u skladu sa *Smernicama za tretman neformalnih objekata* .
- mogu se vršiti **rekonstrukcija, dogradnja i adaptacija** do kapaciteta i građevinskih linija planiranih ovim Planom i u skladu sa pravilima građenja.
 - objekti se mogu **zamjeniti novim**, prema uslovima za izgradnju objekata stanovanja male gyustine("4.Smjernice za izgradnju objekata").

- **A** – **Uslovi za legalizaciju- Smjernice za tretman neformalnih objekata**


Pod **neformalnim objektima** podrazumjevaju se svi zatečeni objekti na terenu, potpuno završeni, ili oni čija je izgradnja u toku u vrijeme izrade Plana, koji su izgrađeni **bez građevinske dozvole i mimo uslova prethodnog važećih planova** u pogledu namjene i prekoračenja definisanih urbanističkih parametara.

1.Za objekte čija je izgradnja u toku treba primjeniti uslove ovog plana za izgradnju novih objekata.

2.Za sve završene postojeće objekte koji nisu prekoračili planom definisane parametre a za koje je ovim Planom formirana urbanistička parcela može se pristupiti postupku legalizacije u zatečenom gabaritu bez obzira na položaj ucrtane GL1 koja djelom prelazi preko objekta.

Za *sve neformalne objekte* važi i sledeće:

- Građevinske linije na izgrađenim parcelama nisu prepoznate prema osnovnom gabaritu objekta.
- Građevinske linije bloka su postavljene na parcelama sa postojećim objektima i aktiviraju se samo u slučajevima rušenja postojećeg objekta radi izgradnje novog i prilikom nadogradnje i dogradnje postojećeg objekta iza preporučene linije bloka.
- Objekti koji se dijelom nalaze van zone preporučene građevinske linije se mogu nadograditi poštujući poziciju nove građevinske linije do dozvoljenih parametara i spratnosti.
- Dijelovi objekata i erkeri (koji se nalaze na višim etažama) koji prelaze planirane građevinske linije, prihvataju se u zatečenim gabaritima i izvedenoj formi.
- Prihvataju se i podzemne etaže koje se prostiru izvan građevinskih linija i u granicama parcele, s obzirom da je isto predviđeno planom i pri izgradnji novih objekata.



- **B** – *Uslovi za dogradnju i nadogradnju*

Planom je predviđena mogućnost dogradnje i nadogradnje osnovnih objekata u skladu sa smjernicama plana. Planom su za svaku urbanističku parcelu, bilo da se na njoj nalazi postojeći objekat ili je planirana za izgradnju novih objekata, definisani osnovni urbanistički parametri i maksimalni kapaciteti izgradnje. Planirani kapaciteti na parceli (BGP, indeks izgrađenosti i zauzetosti) odnose se **zbirno** na sve objekte i sadržaje na parceli (stambene objekte, pomoćne objekte, natkrivene parkinge...). Plan ne prepoznaje pojedinačne pomoćne objekte, već se zadate vrijednosti urbanističkih parametara odnose na urbanističku parcelu kao cjelinu.

- Dogradnja postojećih i završetak započetih objekata vrši se uz striktno poštovanje planskih parametara i građevinskih linija, kao i ostalih UTU uslova definisanih za pojedine namjene.

- Sve postojeće objekte moguće je dograditi i nadograditi do kapaciteta definisanih ovim Planom za pojedinačne tipove stambene izgradnje (BGP, spratnost objekta, indeks izgrađenosti, indeks zauzetosti parcele).

- Ukoliko se na jednoj urbanističkoj parceli nalazi **dva ili više postojećih stambenih objekata**, planom se oni zadržavaju i dozvoljena je njihova dogradnja i nadogradnja uz uslov da zbirno ne premaše ukupan planirani kapacitet parcele.

- Maksimalna planirana BGP i maksimalna zauzetost parcele uključuju i pomoćne objekte, što znači da se u slučaju dogradnje osnovnog objekta na parceli, od maksimalne dozvoljene zauzetosti osnove i maksimalne BGP oduzima površina postojećeg osnovnog objekta i površina svih pomoćnih objekata, pa se urbanističko tehnički uslovi za dogradnju izdaju na osnovu tako dobijene razlike.

- Ukoliko novoplanirane građevinske linije sijeku postojeći objekat, dogradnja i nadogradnja kao i sve druge intervencije se mogu vršiti samo **do** definisane građevinske linije.

- Visina nadzidanog dijela objekta ne smije preći planom definisanu spratnost i visinu za određeni tip izgradnje.

- Prije zahtjeva za izdavanje rješenja za intervenciju na postojećem objektu potrebno je provjeriti statičku stabilnost objekta, geomehanička svojstva terena na mikrolokaciji.

NAPOMENA: Sve vrste intervencija moraju se vršiti u skladu sa uslovima a za izgradnju objekata odnosno smjernicama za izgradnju objekata, a koje se odnose na minimalna rastojanja od bočnih granica parcele, bočnih susjeda, otvaranje prozora na bočnim fasadama, visinskih kota, rješavanje parkiranja i ozelenjavanje parcele.

- **C** - *Zamjena objekta novim*

Radi se u skladu sa uslovima za izgradnju objekata stanovanja male gustine ("4. Smjernice za izgradnju objekata").

4. SMJERNICE ZA IZGRADNJU OBJEKATA

- Objekti mogu biti: slobodnostojeći objekti na parceli i dvojni objekti (dvojni objekti se mogu graditi ukoliko se investitori - vlasnici susjednih UP, pismeno dogovore na način da je granica parcela ujedno i linija razgraničenja objekata).

- dozvoljena je izgradnja podrumskih etaža koje ne smiju nadvisiti kotu terena, trotoara više od **1m**.

- ukoliko je konfiguracija terena strma, dozvoljena je izgradnja suterenske etaže, sa tri strane ukopane u teren.

- podrumске i suterenske etaže ulaze u obračun BGP, osim ako se koriste za garažiranje.

- minimalno rastojanje objekta od bočnih granica parcele je **2,5m**.

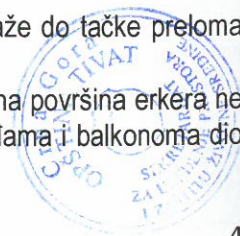
- minimalno rastojanje objekta od bočnog susjeda je **5m**, pri čemu je na bočnim fasadama objekta dozvoljeno otvaranje prozora samo pomoćnih prostorija

- otvaranje prozora stambenih prostorija na bočnim fasadama objekta dozvoljeno je ukoliko je rastojanje od bočnog susjeda veće od **7m**

- kota poda prizemlja može biti za stambene prostore od **0 do 1,0m**, a za komercijalne sadržaje maks. **0,2 m** od kote konačno uređenog i nivelisanog terena oko objekta

- visina nadzitka potkrovnne etaže je najviše **1.20 m** računajući od kote poda potkrovnne etaže do tačke preloma krovne kosine.

- dozvoljeno je planirati konzolne ispuste-erkere i balkone maksimalne dubine **1,0 m**. Fasadna površina erкера ne smije prelaziti **35%** površine fasade na kojoj su planirani. Površina obuhvaćena erkerima, lođama i balkonima dio



je BGP definisane planskim parametrima za tretiranu parcelu. Erkeri, balkoni i drugi ispusti ne smiju prelaziti definisane građevinske linije.

- maksimalna visina objekata je **14m** za objekte **P+2+Pk** i **Su+P+1+Pk**, i to računajući od najniže kote konačno uređenog i nivelisanog terena oko objekta do sljemena krova
- ukoliko se u potkrovnom prostoru dobije odgovarajuća visina može se organizovati galerijski prostor ali samo u funkciji donje etaže a nikako kao nezavisna stambena površina.

Pomoćni i ekonomski objekti

- Dozvoljava se izgradnja novog pomoćnog objekta na parceli samo u slučaju kada zbir postojećih i novih pomoćnih objekata ne prelazi 40% maksimalne dozvoljene zauzetosti parcele.
- Spratnost pomoćnih objekata je maksimalno **P**
- Nije dozvoljeno nadziđivanje pomoćnih objekata
- Nije dozvoljena prenamjena pomoćnih objekata u stanovanje, ali je moguća prenamjena u poslovni prostor, ako njegov položaj na lokaciji, površina, visina i sl. zadovoljavaju uslove za obavljanje određene poslovne djelatnosti (trgovina, ugostiteljstvo, agencija,...)
- Pomoćnim objektima smatraju se garaže, spremišta i sl. ali i ekonomski objekti kao što su šupe, ljetnje kuhinje, spremišta poljoprivrednih proizvoda i sl.
- Udaljenje pomoćnog objekta od ivice parcele ne smije biti manje od **2.5 m**, osim ako nema pismenu saglasnost susjeda. Saglasnost ima trajni karakter bez obzira na eventualnu promjenu vlasnika.
- Pozicija pomoćnih objekata u odnosu na pristupnu saobraćajnicu definisana je građevinskom linijom;
- Pomoćni objekti se mogu formirati kao dvojni na susjednim urbanističkim parcelama.
- Moguće je graditi pomoćne objekte kao horizontalne dogradnje gabarita osnovnog objekta, pritom poštujući uslove za dogradnju postojećih objekata, kao i opšte uslove stambene izgradnje.
- Odobrenje za izgradnju garaža i svih pomoćnih objekata na parceli izdaje Sekretarijat za uređenje prostora i zaštitu životne sredine, a u skladu s odredbama plana i uvidom na licu mjesta.

5. USLOVI ZA OBLIKOVANJE I MATERIJALIZACIJU OBJEKATA

- oblikovanje i arhitekturu objekta prilagoditi tradicionalnim primorskim formama uz upotrebu lokalnih materijala.
- poželjna je upotreba kamena kao fasadnog materijala ili fasada može biti i malterisana u bijeloj, svijetlo sivoj ili drugoj boji pastelnog tonaliteta.
- krov je kos, nagiba **20° do 30°**. Krovovi mogu biti dvovodni, četvorovodni ili složeni. Nije dozvoljena izgradnja mansardnih krovova u vidu tzv. "kapa" sa prepustima. Dozvoljavaju se krovni prozori, vidjenice. Krovni pokrivač je kanalicna ili mediteran crijep.
- Proporciju i veličinu otvora (prozora i vrata) dimenzionisati u skladu sa klimatskim uslovima i tradicijom. Na prozorima predvidjeti škure (nisu dozvoljene roletne)
- spoljašnja stolarija treba da bude bojena zeleno ili bijelo
- ograde na balkonima treba da budu od kovanog gvožđa ili puna zidana (ne preporučuju se balusteri)
- nije dozvoljena upotreba prefabrikovanih betonskih ornamenata na fasadama.

6. USLOVI ZA PARKIRANJE, GARAŽIRANJE I UREĐENJE PARCELE

Sastavni dio projektne dokumentacije je uređenje terena koje sadrži saobraćajno, hortikulturno i parterno uređenje terena.

Kolski pristup na **UP 425** planom je moguć sa saobraćajnice **S-57**.

Parkiranje

Postojeći objekti koji pri izgradnji nijesu obezbjedili neophodan broj parking mjesta prema ostvarenim kapacitetima potrebno je da u okviru svoje parcele, prema raspoloživim prostornim mogućnostima na slobodnoj površini ili u okviru objekta podzemne ili prizemne etaže, organizuju parking prostor.

Potreban broj parking mjesta treba obezbjediti u okviru parcele, na otvorenom, u garaži u sklopu ili van objekta.



Kod objekata nanagnutom terenu, garaže se mogu graditi u sklopu uređenja dvorišta, u denivelaciji ispred objekta. Broj mjesta za parkiranje vozila se određuje po principu:

stanovanje	1PM na 1 stan
trgovine	1 PM na 60 m2 BGP
usluge	1 PM na 60 m2 BGP
ugostiteljski objekti	1 PM na sto sa 4 stolice

Ograđivanje urbanističke parcele

Parcele objekata individualnog stanovanja se mogu ograđivati prema sledećim uslovima:

parcele se ograđuju zidanom ogradom do visine od **1.0 m** (računajući od kote trotoara) odnosno transparentnom ili živom ogradom do visine od **1.80 m** sa coklom od kamena ili betona visine **0.6m**

- preporuka je da se parcele, naročito van regulacije, ograđuju živom ogradom.
- zidane i druge vrste ograda postavljaju se na regulacionu liniju prema protokolu regulacije, i to tako da ograda, stubovi ograde i kapije budu na parceli koja se ograđuje. Vrata i kapije na uličnoj ogradi ne mogu se otvarati izvan regulacione linije.

Zelenilo stambenih objekata i blokova

Zelenilo u okviru stambenih objekata podrazumeva uređenje slobodnih površina oko objekta u zavisnosti od orijentacije kuće i njenog položaja na parceli.

Smjernice za ozelenjavanje:

- kompoziciju vrta stilski uskladiti sa arhitekturom objekta;
- pri odabiru zasada voditi računa o uslovima sredine, dimenzijama, boji, oblicima;
- za izradu staza i stepenica koristiti lokalne vrste kamena;
- predvrt urediti reprezentativno u okviru njega razmotriti rešenje formiranja parkinga;
- razdvajanje parcela i izolaciju od saobraćajne buke riješiti podizanjem zasada žive ograde;
- za zasjenu koristiti pergolu sa dekorativnim puzavicama.

7.PRIRODNE KARAKTERISTIKE

• Topografija

Teritoriju plana čini jugozapadna padina Vrmca i uvala potoka Pudravica. Po konfiguraciji, teren je značajno pokrenut sa velikim razlikama u nadmorskoj visini pojedinih dijelova, od 70 do 80 mnv na krajnjem sjeveru plana do 7-8 mnv u južnom dijelu uz magistralu i uvalu potoka

• Klimatske karakteristike

Područje Mrčevca kao i cjela teritorija opštine Tivat ima izrazito sredozemnu klimu.

Temperatura vazduha: Maksimalna temperatura vazduha u julu i avgustu je oko 30°C, a u januaru i februaru 12 - 13°C. Minimalna temperatura vazduha u zimskim mjesecima je oko 2°C, a u ljetnjim mjesecima oko 17°C. Apsolutni maksimum javlja se u mjesecu avgustu 39,5°C, a minimum se javlja u februaru -8,2°C.

Padavine: Crnogorsko primorje odlikuje se maksimumom padavina tokom zimskog i minimumom tokom ljetnjeg perioda godine. U ukupnoj godišnjoj količini padavina najveći doprinos imaju mjeseci oktobar, novembar i decembar sa oko 30-40%, a najmanji juni, juli i avgust sa svega oko 10%. Srednja godišnja količina padavina za Tivat iznosi 1429,2 l/m².

Relativna vlažnost vazduha : Vlažnost vazduha pokazuje veoma stabilan hod tokom godine. Maksimum srednjih mjesečnih vrijednosti javlja se tokom prelaznih mjeseci (april-maj-juni i septembar-oktobar), a minimum uglavnom tokom ljetnjeg perioda, u nekim slučajevima i tokom januara-februara. Vrijednosti srednje godišnje relativne vlažnosti vazduha za Tivat iznose 70,5 % (min 62 % u julu, max 75,6 % u oktobru).

Oblačnost i osunčanost: Povećane vrijednosti oblačnosti su karakteristika zimskog dijela godine, nasuprot ljetnjem periodu kada su ove vrijednosti male. Na Primorju je tokom godine 42% neba pokriveno oblacima. Oblačnost u ljetnjem periodu je manja u odnosu na prosječnu godišnju za oko 40 %. Srednja godišnja oblačnost iznosi za Tivat 3,84. Prosječno godišnje Primorje ima oko 2455 časova osunčavanja, od kojih 931 čas u ljetnjim mjesecima (jun, jul

i avgust). Tokom januara Primorje ima svega oko 125 časova, što predstavlja 5% godišnje vrijednosti. Dnevno, tokom čitave godine Primorje ima u prosjeku oko 7 časova sijanja sunca, sa dnevnim oscilacijama od +/- 3,5 časova.

Vjetar :Dominantni vjetrovi za Primorje u cjelini su iz pravca sjeveroistoka i jugozapada, dok se na pojedinim stanicama zapažaju određene specifičnosti. Za Tivat su to: jugoistok (8,74 %), zapad-jugozapad (7,9 %), istok-jugoistok i jug (po 6,4 %). Topografski položaj Tivta prirodno je zaštićen od vjetrova, što rezultira velikim učešćem tišine - čak 49.5%. Ekstremni godišnji udari vjetra na Primorju imaju prosječnu brzinu od 33 m/s (120 km/h).

- **Inženjersko-geološke karakteristike**

Prema Geotehničko seizmičkoj karti podobnosti terena za urbanizaciju iz PUP-a Tivat veći dio teritorije plana pripada II i III kategoriji terena. Mali srednji dio pripada I kategoriji dok jedan dio na sjeveroistoku plana je svrstan u IV kategoriju terena sa znatnim ograničenjem za urbanizaciju.

- **Hidrološke karakteristike**

Šire okruženje plana bogato je izvorištima, različitog kapaciteta i kvaliteta vode koji u vidu potoka prolaze teritorijom plana.

- **Zelenilo**

Jugozapadna orijentacija područja u odnosu na Vrmac čini da je ono zaštićeno od dominantnih zimskih vjetrova, dobro osunčano i izloženo padavinama, tako da predstavlja lokaciju koja odgovara raznovrsnoj vegetaciji. **Pejzažno uređenje**: Cijelo područje Tivta odlikuje se bogatstvom zelenila. Zahvata dvije klimatogene zajednice: "*Orno - Quercetum ilicis*" i "*Carpinetum orientalis lauretozum*". Na mjestu nekadašnjih šuma crnike, razvila se gusta i neprohodna šikara, tj makija. Po florističkom sastavu odgovara zajednici *Orno - Quercetum ilicis*. Makija dominira južnom obalnom zonom i područjem Krtola. Čine je zimzelene biljke tvdog lišća kao što su: *Myrtus communis*, *Arbutus unedo*, *Juniperus phoenicea*, *Pistacia lentiscus*, *Quercus ilex*, *Erica arborea* itd. Druga zajednica hrasta medunca i graba sa lovorom izražena je na padinama Vrmca. U razdoblju do drugog svjetskog rata u užem gradskom području Tivta razvijaju se značajne parkovne površine sa primjerno uređenim vrtovima, a na rubu grada i podalje od grada preovlađuje poljoprivredna djelatnost u kojoj bitnu ulogu ima maslinarstvo i vinogradarstvo. Zapuštene maslinjake i vinograde, a dobrim dijelom i ostale obradive površine postupno naseljavaju florni elementi autohtonih šumskih zajednica i vegetacija, te borovi i čempresi. U zoni zahvata DUP-a Mrčevac dominira vegetacija okućnica u vidu sezonskog cvijeća sa maslinama, smokvom, agrumima, vinovom lozom, kao i dekorativnim žbunjem-pitospor, oleander itd. Na sjeveroistočnoj i jugoistočnoj strani plana vegetacija prelazi u manje šumske formacije. Od drvenastih vrsta dominiraju *Pinus halepensis*, *Pinus nigra*, *Olea europea*, *Fraxinus oxycarpa* i rjeđe *Quercus pubescens*. Ovi zeleni koridori na padinama Vrmca imaju značajnu funkciju za poboljšanje mikroklimatskih uslova (prevjetavanje grada), za povezivanje gradskog zelenila i prirodnog pejzaža, te za morfološko strukturiranje urbanizovnog prostora.

8.USLOVI ZA PROJEKTOVANJE INSTALACIJA

Vodovodne i kanalizacione, elektro i tk instalacije u objektu i izvan njega projektovati u skladu sa važećim propisima i standardima, a priključenje objekta na naseljske infrastrukturne sisteme izvesti u saradnji sa nadležnim javnim preduzećima.

U prilogu ovih uslova daju se izvodi iz DUP-a Mrčevac: Plan hidrotehničke infrastrukture, Plan elektro infrastrukture i Plan telekomunikacione infrastrukture


Sastavni dio ovih urbanističko-tehničkih uslova su:

-**Tehnički uslovi** za projektovanje vodovoda i kanalizacije u okviru glavnog projekta br.2238, izdati od DOO «Vodovod i Kanalizacija» Tivat 12.08.2015.godine.

-**Vodni uslovi** za odvođenje otpadnih voda za stambene i poslovne objekte broj 0819-1526/1 od 08.08.2011.god. izdati od Sekretarijata za finansije i ekonomski razvoj.

-**Akt EPCG FC** Distribucija broj 40-00-17865 od 24.11.2011.god.

-**Tehnički uslovi** i preporuke za izradu priključaka i priključenja el. instalacija broj 40-23-01-2065 od 03.10.2011.godine izdati od strane Elektrodistribucije Tivat.



-**USLOVI** za izgradnju pretplatničkih komunikacionih kablova, kablova za kablovsku distribuciju i zajedničkog antenskog sistema objekata broj 0404-5446/2 od 30.11.2011. godine izdati od strane Agencije za elektronske komunikacije i poštansku djelatnost.

- **Opšti saobraćajno tehnički uslovi** broj 1006-152 od 30.05.2013.godine izdati od strane Sekretarijata za komunalno stambene poslove i saobraćaj.

9. USLOVI STABILNOSTI TERENA I KONSTRUKCIJE OBJEKATA

Prilikom izgradnje novih objekata i dogradnje postojećih u cilju obezbjeđenja stabilnosti terena, investitor je dužan da izvrši odgovarajuće saniranje terena, ako se za to pojavi potreba.

Prije izrade tehničke dokumentacije preporuka investitoru je da izradi Projekat geoloških istraživanja tla za predmetnu lokaciju i elaborat o rezultatima izvršenih geoloških istraživanja i na iste pribaviti saglasnost nadležnog ministarstva.

Projekat konstrukcije prilagoditi arhitektonskom rješenju uz pridržavanje važećih propisa i pravilnika: Pravilnik o opterećenju zgrada PBAB 87 („Sl. List SFRJ”, br. 11/87) i Pravilnik o tehničkim normativima za izgradnju objekata visokogradnje u seizmičkim područjima (I. List SFRJ”, br. 31/81, 49/82, 21/88 i 52/90).

Proračune raditi za IX (deveti) stepen seizmičkog inteziteta po MCS skali.

Za potrebe proračuna koristiti podatke Hidrometeorološkog zavoda o klimatskim i hidrološkim karakteristikama u zoni predmetne lokacije.

Izbor fundiranja novih objekata prilagoditi zahtjevima sigurnosti, ekonomičnosti i funkcionalnosti objekata. Posebnu pažnju obratiti na propisivanje mjera antikorozivne zaštite konstrukcije, bilo da je riječ o agresivnom djelovanju atmosfere ili podzemne vode.

Konstrukciju novih objekata oblikovati na savremen način sa krutim tavanicama, bez miješanja sistema nošenja po spratovima, sa jednostavnim osnovama i sa jasnom seizmičkom koncepcijom.

10. USLOVI U POGLEDU MJERA ZAŠTITE

Smjernice za zaštitu životne sredine

Projektom treba predvidjeti mjere zaštite životne sredine i shodno *Zakonu o procjeni uticaja na životnu sredinu* („Sl. list RCG“ br. 80/05) sprovesti postupak procjene uticaja na životnu sredinu.

Koncepcija optimalnog korišćenja prostora, koja treba da je rezultat svakog detaljnog plana, u osnovi predstavlja akt zaštite životne sredine. Principijelni stav je da se životna sredina štiti koristeći je na adekvatan način i pod odgovarajućim uslovima.

Prostorno rešenje DUP-a rađeno je na osnovu principa očuvanja životne sredine. Za osnovne zahteve sa ovog stanovišta uzeti su: racionalno korišćenje građevinskog područja; iskorišćenost svih prirodnih pogodnosti za razvoj, a ne samo rast naselja; postizanje optimalnog odnosa izgrađenog i slobodnog prostora; racionalno korišćenje vode i uspostavljanje i zaštita tradicionalanog načina sakupljanja vode u "bistjerni" (ukopanim ili zidanim); lišavanje zagađenja vode, zemljišta i vazduha i uvođenje adekvatne infrastrukture; opremanje naselja adekvatnim brojem kontejnera i kućnih posuda za sakupljanje otpada, koje će se redovno prazniti na definisanu sanitarnu deponiju; odlaganje zemljišta i šuta na odlagalište prema Lokalnom planu upravljanja otpadom; postizanje potrebne količine zelenila za optimalnu zaštitu vazduha; zaštita frekventnih koridora saobraćaja; rad na sprovođenju mjera zaštite od avionske buke; precizno definisanje nadležnost i vlasništvo za određene prostore.

Smjernice za spriječavanje i zaštitu od prirodnih i tehničko-tehnoloških nesreća

*U cilju zaštite od elementarnih nepogoda postupiti u skladu sa *Zakonom o zaštiti i spašavanju* ("Sl. list CG br. 13/2007) i *Pravilnikom o mjerama zaštite od elementarnih nepogoda* ("Sl. list R CG br. 8/1993). Mjere zaštite od elementarnih nepogoda obuhvataju preventivne mjere kojima se spriječava ili ublažava dejstvo elementarnih nepogoda.

Naročito su izražene štete od zemljotresa, požara, poplava, klizišta i jakih vjetrova.

*Uslovi i mjere **zaštite od zemljotresa**

U cilju zaštite od zemljotresa, postupiti u skladu sa odredbama *Pravilnika o tehničkim normativima za izgradnju objekata u seizmičkim područjima* (Službeni list SFRJ br. 52/90). Sve proračune seizmičke stabilnosti zasnivati na nalazima i preporukama inženjersko-geoloških istraživanja sa seizmičkom mikrojoniizacijom terena za PPO / GUP TIVAT.

▪ Preporuke za projektovanje objekata aseizmičnih konstrukcija su: pravilan izbor konstruktivnih sistema i materijala; pravilna geometrijska forma gabarita objekta u osnovi, koja je simetrična u odnosu na glavne ose objekta; prethodna statička i seizmičkih analiza, sa ciljem obezbjeđivanja dokaza o mogućnosti pristupanja rekonstrukciji; izbor i kvalitet materijala i način izvodjenja objekta; korišćenje armirano-betonskih i čeličnih konstrukcija koje posjeduju visoku seizmičku otpornost; primjena zidanja, ojačanog horizontalnim i vertikalnim serklažima i armirane konstrukcije različitog tipa; primjena zidanja samo sa horizontalnim i vertikalnim serklažima za objekte manjeg značaja i manje visine (do 2 sprata visine); projektovanje konstrukcija koje sprečavaju klizanja u kontaktu sa tlom i pojavu neravnomjernih slijeganja; homogena raspodjela opterećenja koje se prenosi preko temeljne konstrukcije na tlo po cijeloj kontaktnoj površini; obezbjeđivanje dovoljne krutosti temeljne konstrukcije, a posebno na spojevima temeljnih greda sa stubovima konstrukcije.

*Uslovi i mjere zaštite od požara

Projektom predvidjeti mjere zaštite od požara shodno *Zakonu o zaštiti i spašavanju* (Sl. list CG br. 13/07 i 05/08) i pratećim propisima, širenje požarnih oluja na izgrađenim dijelovima sprječava se zaštitnim koridorima zelenila. Preventivna mjera zaštite od požara je postavljanje objekata na što većem međusobnom rastojanju kako bi se sprečilo prenošenje požara. Takođe, obavezno je planirati i obezbediti prilaz vatrogasnih vozila objektu. Izgrađeni dijelovi razmatranog prostora moraju biti opremljeni funkcionalnom hidrantskom mrežom koja će omogućiti efikasnu zaštitu, odnosno gašenje nastalih požara.

Projektom predvidjeti mjere zaštite na radu shodno članu 7 *Zakona o zaštiti na radu* („Sl. list CG“ br. 79/04), a za potrebe izgradnje objekta izraditi Elaborat o uređenju gradilišta, shodno članu 8. istog zakona.

Prilikom projektovanja i izgradnje garaže pridržavati se *Pravilnika o tehničkim zahtjevima za zaštitu garaža za putničke automobile od požara i eksplozija* („Sl. list Srbije i Crne Gore“, br. 31/05).

11. SMJERNICE ZA POVEĆANJE ENERGETSKE EFIKASNOSTI I KORIŠĆENJE OBNOVLJIVIH IZVORA ENERGIJE

U procesu uspostavljanja održive potrošnje energije prioritet treba dati racionalnom planiranju potrošnje, tj. implementaciji mjera energetske efikasnosti u sve segmente energetskog sistema.

Održiva gradnja je svakako jedan od značajnijih segmenata održivog razvoja koji uključuje:

- Upotrebu građevinskih materijala koji nisu štetni po životnu sredinu;
- Energetsku efikasnost zgrada;
- Upravljanje otpadom nastalim prilikom izgradnje ili rušenja objekata.


Energetski i ekološki održivo graditeljstvo teži:

- Smanjenju gubitaka toplote iz objekta poboljšanjem toplotne zaštite spoljnih elemenata i povoljnim odnosom osnove i volumena zgrade;
- Povećanju toplotnih dobitaka u objektu povoljnom orijentacijom zgrade i korišćenjem sunčeve energije;
- Korišćenju obnovljivih izvora energije u zgradama (sunce, vjetar, biomasa itd.);
- Povećanju energetske efikasnosti termoenergetskih sistema.

Cilj sveobuhvatne uštede energije, a time i zaštite životne sredine je stvoriti preduslove za sistemsku sanaciju i rekonstrukciju postojećih zgrada, a zatim i povećanje obavezne toplotne zaštite novih objekata. Prosječni stariji postojeći objekti godišnje troše 200-300 kWh/m² energije za grijanje, standardno izolovane kuće ispod 100, savremene niskoenergetske kuće oko 40, a pasivne 15 kWh/m² i manje.

Nedovoljna toplotna izolacija dovodi do povećanih toplotnih gubitaka zimi, hladnih spoljnih konstrukcija, oštećenja nastalih vlagom (kondenzacijom) kao i pregrijavanja prostora ljeti. Posljedice su oštećenja konstrukcije, nekonformno i nezdravo stanovanje i rad. Zagrijavanje takvih prostora zahtjeva veću količinu energije što dovodi do povećanja cijene korišćenja i održavanja prostora, ali i do većeg zagađenja životne sredine. Poboljšanjem toplotne izolacionih karakteristika zgrade moguće je postići smanjenje ukupnih gubitaka toplote za prosječno 40 do 80%.

Kod gradnje novih objekata važno je već u fazi idejnog projekta u saradnji sa projektantom predvidjeti sve što je potrebno da se dobije kvalitetna i optimalna energetski efikasna zgrada.



Zato je potrebno:

- Analizirati lokaciju, orijentaciju i oblik objekta;
- Primjeniti visoki nivo toplotne izolacije kompletnog spoljnog omotača objekta i izbjegavati toplotne mostove;
- Iskristiti toplotne dobitke od sunca i zaštititi se od pretjeranog osunčanja;
- Koristiti energetska efikasna sistema grijanja, hlađenja i ventilacije, i kombinovati ga sa obnovljivim izvorima energije.

12. SMJERNICE ZA FAZNU REALIZACIJU PLANA

Predloženim rješenjem za teritoriju plana postavljena je primarna ulična mreža koja danas većim dijelom postoji, formirana blokovska struktura i definisan osnovni pravac daljeg urbanog razvoja ovog naselja.

U ovakvoj situaciji da bi proces realizacije Plana po pojedinačnim parcelama započeo svakako da je prva faza na gradskim vlastima - da pribave i opreme zemljište potrebno za javne namjene, prije svega, u smislu rekonstrukcije postojećih i izgradnje novih saobraćajnica i tehničke infrastrukture čime bi se aktivirale sve i danas nedostupne lokacije. Osim postojanjem pristupnih ulica nova izgradnja nije planski uslovljena određenim fazama, već će se odvijati sukcesivno a u skladu sa razvojem i potrebama naselja. Realizacija sekundarnih saobraćajnica se sprovodi u skladu sa finansijskim mogućnostima Opštine i stvarnim potrebama korisnika prostora za realizaciju istih, a prema postojećem stanju na terenu.

Građevinska dozvola se može izdavati za one urbanističke parcele koje imaju direktan pristup sa postojećih i/ili izvedenih planiranih javnih saobraćajnica.

NAPOMENA: U skladu sa odredbama člana 60 Zakona o uređenju prostora i izgradnji objekata (»Sl.list CG« br. 51/08, 40/10, 34/11, 40/11, 47/11, 35/13, 39/13 i 40/13) lokacija je mjesto na kome se izvode radovi kojima se prostor privodi namjeni u skladu sa urbanističko- tehničkim uslovima i smjericama utvrđenim planskim dokumentom.

Lokacija može biti jedna urbanistička parcela, više urbanističkih parcela ili dio jedne urbanističke parcele.

Ukoliko je lokacija dio jedne urbanističke parcele, odnosno ukoliko se na lokaciji realizuje planom definisana fazna izgradnja potrebno je uraditi idejno rješenje za kompletnu urbanističku parcelu i definisati faznost realizacije u skladu sa urbanističko- tehničkim uslovima.

Za izradu idejnog rješenja iz stava 3 ovog člana potrebna je saglasnost svih vlasnika zemljišta koje čini urbanističku parcelu.

Idejno rješenje iz stava 3 ovog člana podliježe reviziji tehničke dokumentacije u skladu sa članom 86 ovog zakona. Idejno rješenje iz stava 3 ovog člana uslov je za dobijanje građevinske dozvole za faznu izgradnju objekta na dijelu urbanističke parcele.

13. OSTALI USLOVI

Investitor je obavezan da pripremi i propiše projektni zadatak za izradu tehničke dokumentacije za izgradnju predmetnog/ih objek(a)ta uz obavezno poštovanje urbanističko-tehničkih uslova.

Na osnovu ovih urbanističko-tehničkih uslova investitor treba da izradi tehničku dokumentaciju u skladu sa odredbama **Zakona o uređenju prostora i izgradnji objekata** (»Sl.list CG« br. 51/08, 40/10 i 34/11,40/11, 35/13 i 33/14) i u skladu sa **Pravilnikom o načinu izrade, razmjeri i bližoj sadržini tehničke dokumentacije** („Sl.list CG“ , br. 23/14) . Situaciju terena treba uraditi u mjerilu 1:200 i na njoj treba prikazati objekat i uređenje parcele.

Za glavni projekat obavezna je izrada **Protivpožarnog elaborata**, a u zavisnosti od veličine i namjene objekta, radi se **Revizija** shodno članu 86 Zakona o uređenju prostora i izgradnji objekata (»Sl.list CG« br. 51/08, 40/10, 34/11, 40/11, 35/13 i 33/14). U slučajevima kada se prizemna etaža namjenjuje djelatnostima, potrebna je izrada Elaborata zaštite na radu. Preduzeća ili druga pravna lica koja izrađuju glavni projekat ili ga reviduju moraju imati licencu izdatu od strane Inženjerske komore CG.

14. GRAFIČKI PRILOZI

- Urbanistički pokazatelji za urbanističke parcele;
- Geodetska podloga sa granicom plana R 1:1000;
- Postojeće stanje R 1:1000;
- Plan namjene površina R 1:1000;
- Plan parcelacije R 1:1000;
- Plan regulacije i nivelacije R 1:1000;
- Plan saobraćaja R 1:1000;
- Plan zelenih površina R 1:1000;
- Plan hidrotehničke infrastrukture R 1:1000;
- Plan elektroenergetske infrastrukture R 1:1000;
- Plan telekomunikacionih infrastruktura R 1:1000;

NAPOMENA: Ovi UTU predstavljaju polaznu osnovu za izradu projekta i **ne daju nikakvo pravo** za izvođenje radova na predmetnoj lokaciji.

Savjetnik za poslove urbanizma
Adrijana Pejović, dipl.ing.grad.

Pejović A.



Sekretar
Tatjana Jelić, dipl.pravnik

Dostaviti:

- Kujundžić Slobodan, Milentija Popovića 29/5A, Beograd
- Urbanističkoj inspekciji
- arhiv

BROJ URBANISTIČKE PARCELE	NAMENA PARCELE	POVRŠINA PARCELE (m ²)	POVRŠINA POD OBJEKTOM (m ²)	PLANIRANA SPRATNOST OBJEKTA	BGP UKUPNO (m ²)	BGP STANOVANJE (m ²)	MAKSIMALNA BGP DJELATNOSTI (m ²)	INDEKS ZAUZETOSTI	INDEKS IZGRADJENOSTI	POSEBNA OZNAKA NA GRAFIČK OM PRILOGU	STATUS OBJEKTA I MOGUĆE INTERVENCIJE	KOMENTAR-ODNOS PARAMETARA
UP-419	SMG	143	57	P+1	115	80	34	0.40	0.80	D	POSTOJEĆI PRIZEMNI OBJ. NA SUBST. PARC. - DOGRADNJA, NADOGRAĐNJA ZA JEDNU ETAZU	SUBSTANDARDNA PARCELA
UP-420	SMG	139	56	P+1	111	78	33	0.40	0.80	D	POSTOJEĆI PRIZEMNI OBJ. NA SUBST. PARC. - DOGRADNJA, NADOGRAĐNJA ZA JEDNU ETAZU	SUBSTANDARDNA PARCELA
UP-421	SMG	377	151	P+2+Pk	377	264	113	0.40	1.00		POSTOJEĆI, DOGRADNJA, NADOGRAĐNJA	
UP-422	SMG	241	96	P+1	193	135	58	0.40	0.80	D	POSTOJEĆI PRIZEMNI OBJ. NA SUBST. PARC. - DOGRADNJA, NADOGRAĐNJA ZA JEDNU ETAZU	SUBSTANDARDNA PARCELA
UP-423	SMG	225	99	P+1	171	120	51	0.44	0.76		POSTOJEĆI	SUBSTANDARDNA PARCELA
UP-424	SMG	662	232	P+2+Pk	500	350	150	0.35	/		POSTOJEĆI, DOGRADNJA, NADOGRAĐNJA	
UP-425	SMG	506	177	P+2+Pk	500	350	150	0.35	/		PLANIRANI	MOGUĆA REKONSTRUKCIJA POSTOJEĆE RUSEVINE ILI IZGRADNJA NOVOG OBJEKTA
UP-426	SMG	610	214	P+2+Pk	500	350	150	0.35	/		PLANIRANI	
UP-427	SMG	373	149	P+2+Pk	373	261	112	0.40	1.00		POSTOJEĆI, DOGRADNJA, NADOGRAĐNJA	
UP-428	SMG	305	122	P+2+Pk	305	213	91	0.40	1.00		PLANIRANI	
UP-429	SMG	768	269	P+2+Pk	500	350	150	0.35	/		PLANIRANI	MOGUĆA REKONSTRUKCIJA POSTOJEĆE RUSEVINE ILI IZGRADNJA NOVOG OBJEKTA



DETALJNI URBANISTIČKI PLAN MRČEVAC



Geodetska podloga sa granicom plana R 1:1000



Kat. parc. 19 i 20 KO Mrčevac



LEGENDA

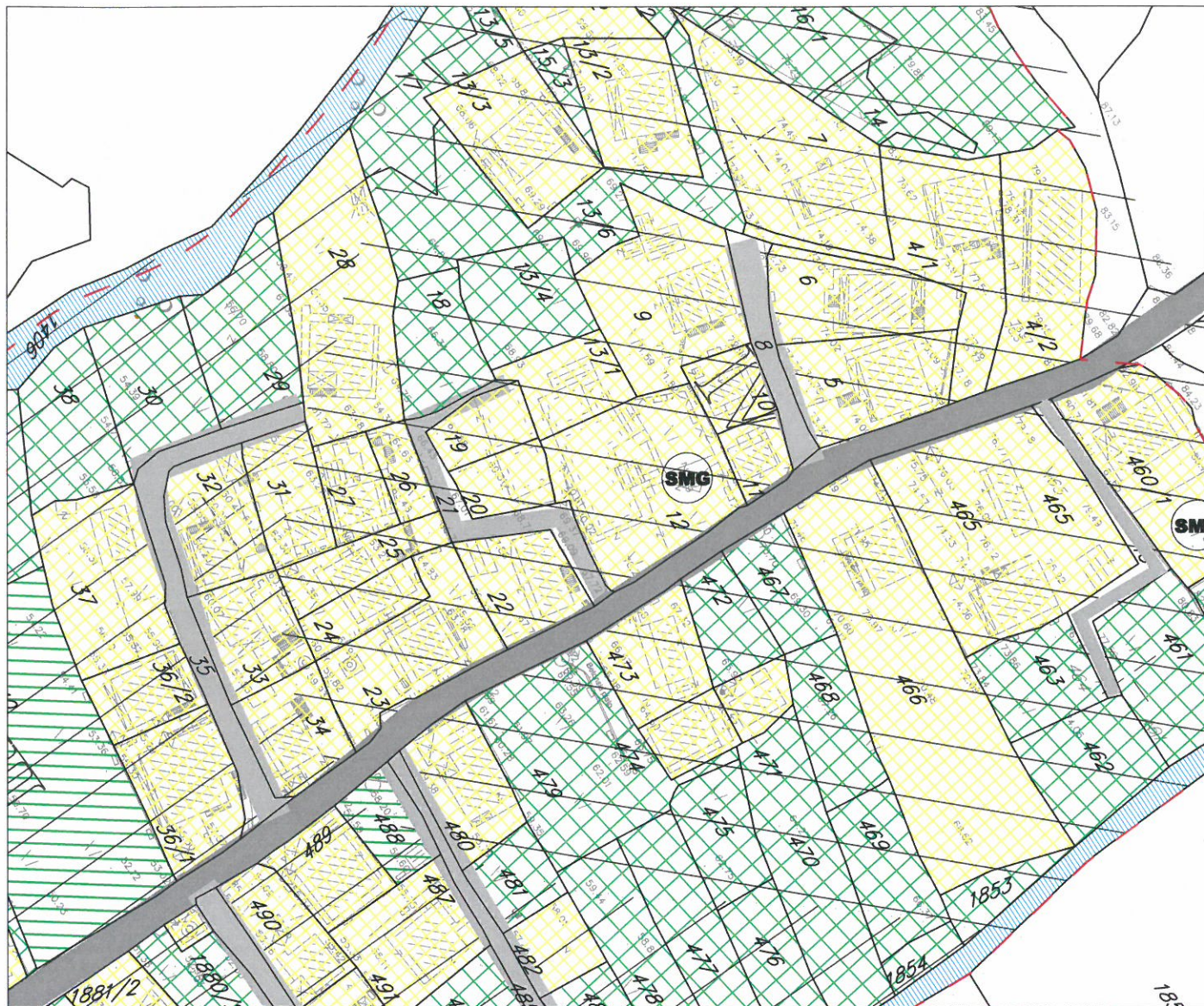
-  GRANICA PLANA
-  GRANICA I BROJ KATASTARSKE PARCELE



DETALJNI URBANISTIČKI PLAN MRČEVAC

POSTOJEĆE STANJE R 1:1000

Kat. parc. 19 i 20 KO Mrčevac



LEGENDA



-  Granica plana
-  granica i broj katastarske parcele

NAMJENA




Izgrađene površine

-  individualno stanovanje

Neizgrađene površine

-  slobodne površine sa pretežno niskim i srednjim rastinjem
-  prirodni, šumovit pejzaž





ulice


-  asfaltni kolovoz
-  makadam
-  beton

vodeni tokovi

-  potoci i kanali

GEOTEHNIČKE KARAKTERISTIKE TERENA

-  I kategorija - tereni bez ograničenja za urbanizaciju
-  II kategorija - tereni sa neznatnim ograničenjima za urbanizaciju
-  III kategorija - tereni sa znatnim ograničenjima za urbanizaciju
-  IV kategorija - tereni nepovoljni za urbanizaciju

-  arheološko područje prema PUP-u Tivta do 2020.

-  objekti predviđeni za rušenje



DETALJNI URBANISTIČKI PLAN MRČEVAC







PLAN NAMJENE POVRŠINA R 1:1000

UP 425



LEGENDA

-  GRANICA PLANA
-  GRANICA I BROJ KATASTARSKE PARCELE
-  GRANICA I BROJ URBANISTIČKE PARCELE
-  PLANIRANA SPRATNOST OBJEKATA
-  POVRŠINE ZA STANOVANJE MALE GUSTINE
-  POVRŠINE ZA STANOVANJE SREDNJE GUSTINE
-  POVRŠINE ZA MJEŠOVITE NAMJENE
-  POVRŠINE ZA CENTRALNE DJELATNOSTI
-  POVRŠINE ZA ŠKOLSTVO I SOCIJALNU ZAŠTITU
-  POVRŠINE ZA SPORT I REKREACIJU

-  POVRŠINE ZA PEJZAŽNO UREĐENJE JAVNOG KORIŠĆENJA
-  VODENE POVRŠINE
-  POVRŠINE SAOBRAĆAJNE INFRASTRUKTURE
-  OBJEKTI ELEKTROENERGETSKE INFRASTRUKTURE
-  SUBSTANDARDNE PARCELE SA POSTOJEĆIM PRIZEMNIM OBJEKTIMA KOJIMA JE DOZVOLJENA DOGRADNJA I NADOGRADNJA JEDNE ETAŽE DO PLANIRANIH KAPACITETA ZA NAMENU KOJOJ PRIPADAJU
-  URBANISTIČKE PARCELE FORMIRANE OD DVE SUBSTANDARDNE KAT. PARC. NA KOJIMA JE DOZVOLJENA IZGRADNJA 2 STAMBENA OBJEKTA



DETALJNI URBANISTIČKI PLAN MRČEVAC



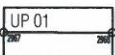

PLAN PARCELACIJE R 1:1000



UP 452



LEGENDA

-  GRANICA PLANA
-  GRANICA I BROJ KATASTARSKE PARCELE
-  GRANICA I BROJ URBANISTIČKE PARCELE
-  REGULACIONA LINIJA

Koordinate tačka UP 425

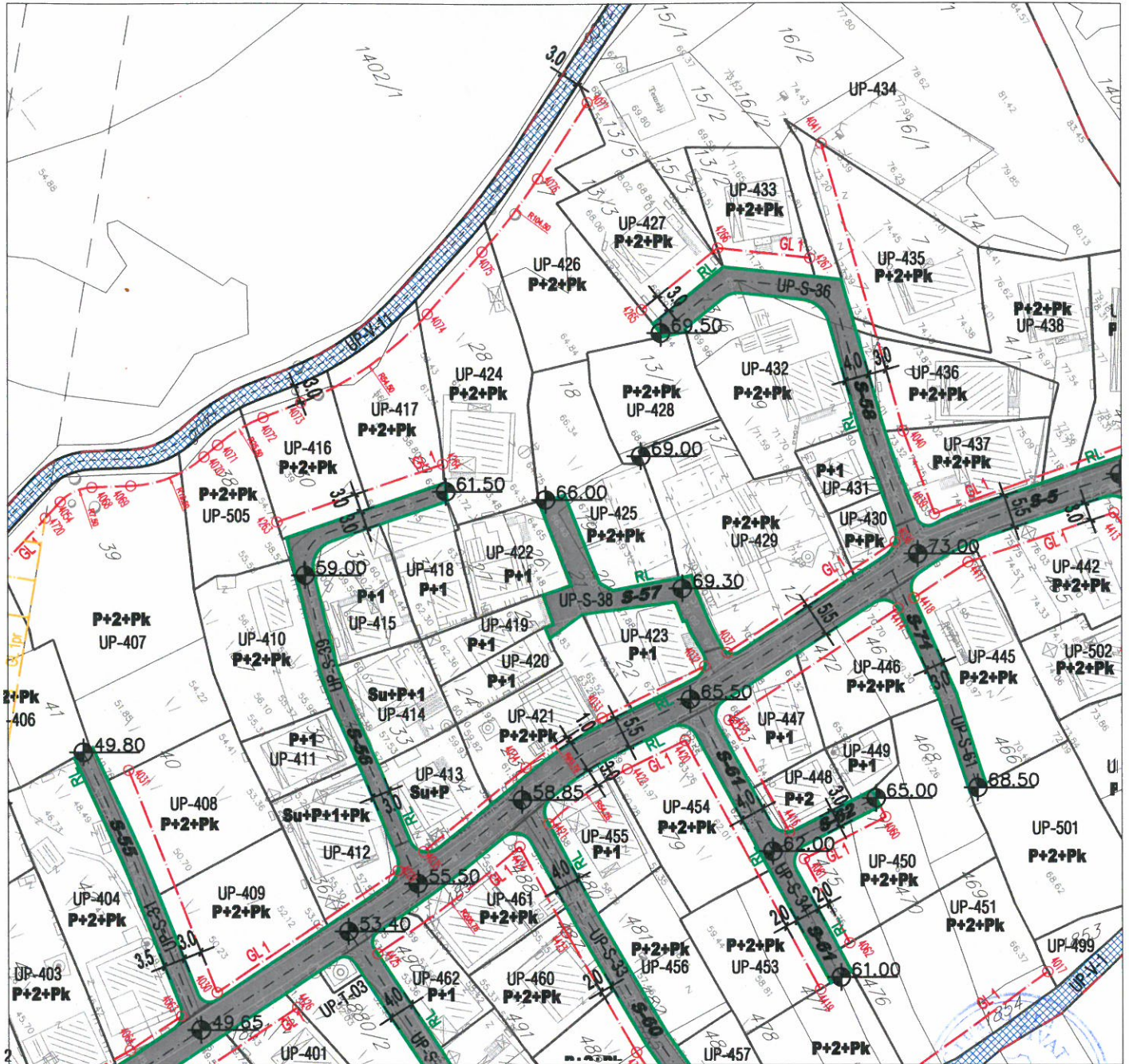
Br.	Y	X
50	6559803.55	4697932.13
52	6559827.42	4697943.62
836	6559822.79	4697933.56
837	6559820.49	4697932.45
838	6559805.18	4697936.26
839	6559804.57	4697934.24
840	6559807.61	4697931.02
841	6559818.03	4697928.43
2124	6559824.38	4697944.96
2125	6559823.90	4697945.08
2126	6559820.26	4697946.79
2127	6559817.67	4697947.32
2128	6559808.70	4697949.89
2142	6559796.06	4697936.26
2143	6559789.53	4697939.98
2144	6559785.64	4697943.74
2145	6559806.67	4697947.14
2146	6559801.75	4697947.93
2147	6559792.85	4697950.33
2148	6559789.22	4697952.54



DETALJNI URBANISTIČKI PLAN MRČEVAC PLAN REGULACIJE I NIVELACIJE R 1:1000



UP 425



LEGENDA

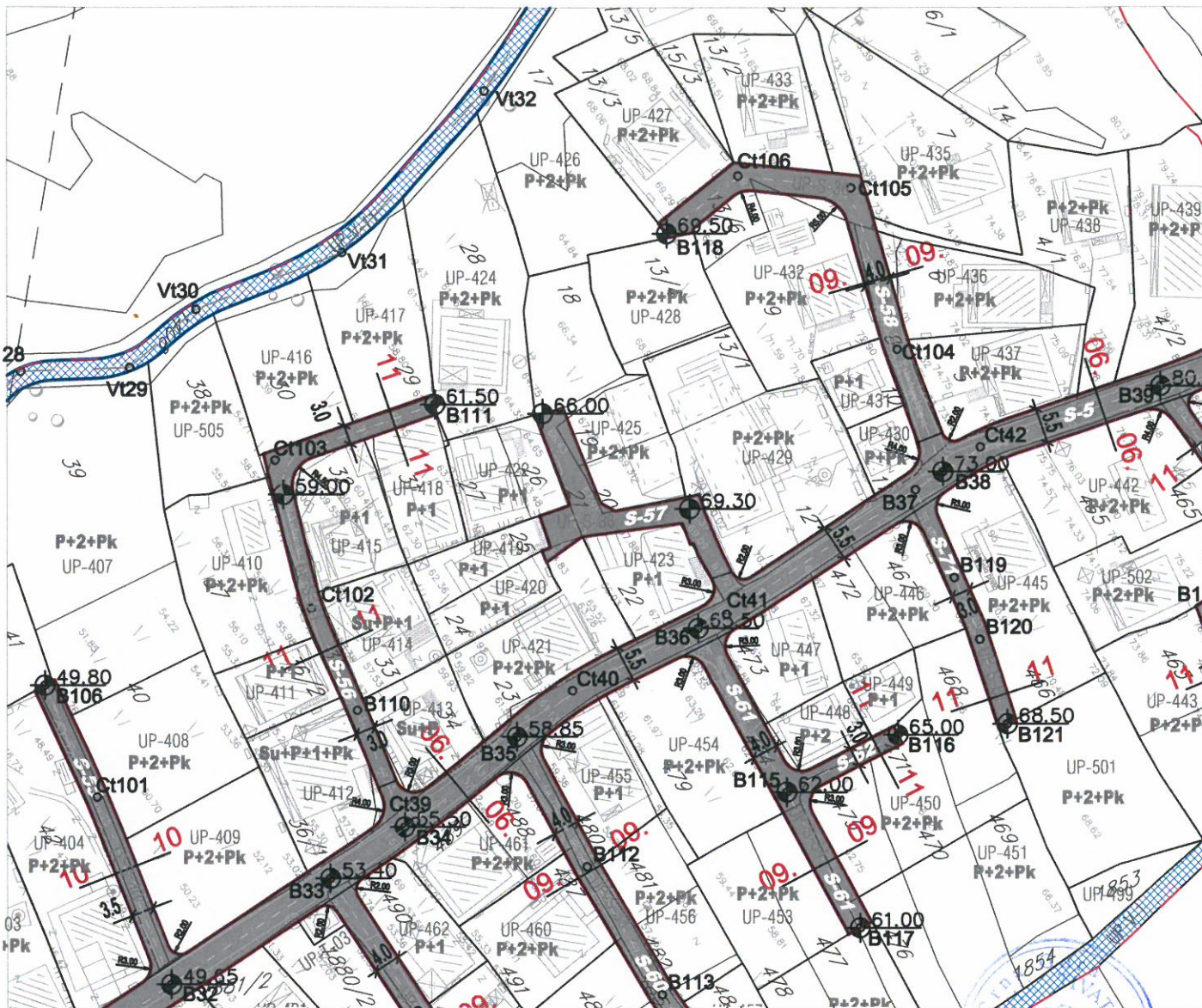
-  GRANICA PLANA
-  GRANICA I BROJ KATASTARSKE PARCELE
-  GRANICA I BROJ URBANISTIČKE PARCELE
-  PLANIRANA SPRATNOST OBJEKATA
-  REGULACIONA LINIJA
-  GRAĐEVINSKA LINIJA
-  PRIVREMENA GRAĐEVINSKA LINIJA DO IZMEŠTANJA DALEKOVODA
-  KORIDOR DALEKOVODA



DETALJNI URBANISTIČKI PLAN MRČEVAC


PLAN SAOBRAĆAJA R 1:1000

UP 425



LEGENDA

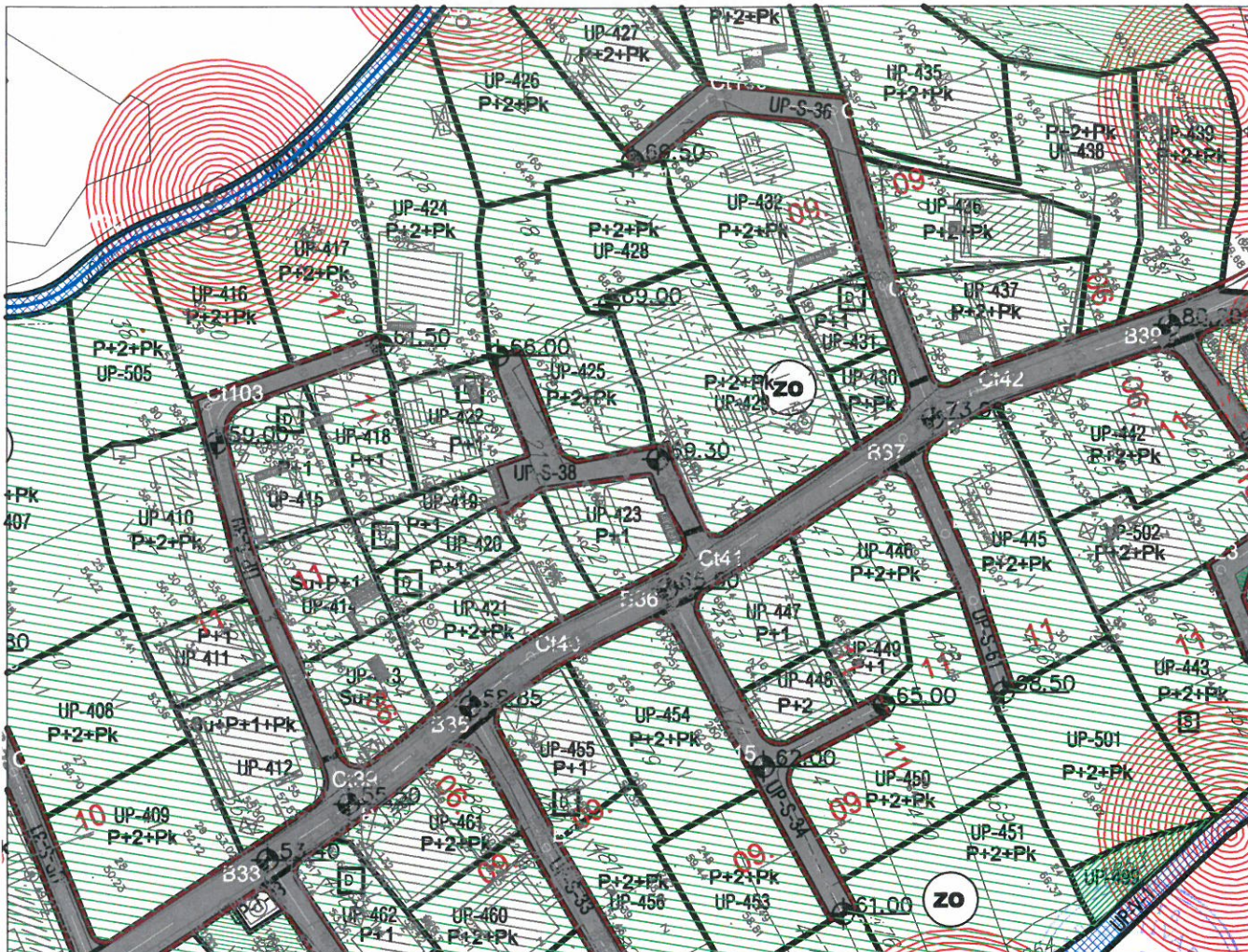
	GRANICA PLANA
	GRANICA I BROJ KATASTARSKE PARCELE
	GRANICA I BROJ URBANISTIČKE PARCELE
	SAOBRAĆAJNE POVRŠINE
	AUTOBUSKO STAJALIŠTE
	LOKACIJA KONTEJNERA
	PARKING NA JAVNOJ POVRŠINI



DETALJNI URBANISTIČKI PLAN MRČEVAC

PLAN ZELENIH POVRŠINA R 1:1000

ZA UP 425



LEGENDA:



PARCELA SA POSEBNIM REŽIMOM

POVRŠINE ZA PEJZAŽNO UREDJENJE JAVNE NAMJENE



PARK ŠUMA



ZONA REKREACIJE

POVRŠINE ZA PEJZAŽNO UREDJENJE OGRANIČENE NAMJENE



ZELENILO INDIVIDUALNIH STAMBENIH OBJEKATA



ZELENILO STAMBENIH OBJEKATA



ZELENILO STAMBENIH OBJEKATA SA POSLOVANJEM



ZELENILO OBJEKATA PROSVETE



Crna Gora OPŠTINA TIVAT				
13-08-2015				
Prilazeno:				
Organ. jed.	Klasif. znak	Red. br.	Prilog	Vrijednost
0902-351-692/4				

Broj 2238
Tivat, 12. 08. 15

d.o.o. **VODOVOD I KANALIZACIJA TIVAT**



II Dalmatinske 3A, 85320 Tivat, tel.: +382 32 671 788
 Fax: +382 32 671 790, e-mail: vik-tivat@t-com.me www.viktivat.me
 PIB: 02295407 PDV 91/31-00282-0 ŽIRO RAČ.: Atlas Mont: 505-1433-40
 CKB: 510-4063-73 Hipotekarna Banka: 520-62730-65 Prva Banka 535-10055-81

OPŠTINA TIVAT
 Sekretarijat za uređenje prostora
 i zaštitu životne sredine

Na osnovu PRELIMINARNIH URBANISTIČKO-TEHNIČKIH USLOVA broj 0902-351-692/2 od 04.08.2015 god. za izradu tehničke dokumentacije na **kat.par.br 19 i 20 KO Mrčevac**, a na zahtjev **KUJUNDŽIĆ SLOBODANA** izdaju se:

TEHNIČKI USLOVI

1. Katastarska parcela broj **19 i 20 KO Mrčevac** se nalazi van naše zone vodosnabdjevanja-nije moguće obezbjediti vodosnabdjevanje.



Tivat, 10.08.2015 god.

DOSTAVLJENO:
 -Naslovu
 -Arhivi

DIREKTOR:
 Čedomir Lukić, dipl. ing

DETALJNI URBANISTIČKI PLAN MRČEVAC

PLAN HIDROTEHNIČKE INFRASTRUKTURE R 1:1000

UP 425



LEGENDA

	GRANICA PLANA
	GRANICA I BROJ KATASTARSKE PARCELE
	GRANICA I BROJ URBANISTIČKE PARCELE
	REGULACIONA LINIJA
	GRAĐEVINSKA LINIJA
VODOSNABDJEVANJE	
	VODOVOD
	PLANIRANI VODOVOD
	PLANIRANI DOVOD SA DISTRIBUCIONG ODVOJKA REGIONALNOG VODOVODA
	PLANIRANI VODOVOD II VISINSKE ZONE
	POSTOJEĆI REZERVOAR
	PLANIRANI REZERVOAR
	POSTOJEĆA BUSTER STANICA
	PLANIRANA BUSTER STANICA

FEKALNA KANALIZACIJA

	POSTOJEĆI KANALIZACIONI VOD VIŠEG REDA
	POSTOJEĆA KANALIZACIJA
	PLANIRANI KANALIZACIONI VOD
	PLANIRANI POTISNI KANALIZACIONI VOD
	PLANIRANO REVIZIONO OKNO
	PLANIRANA CRPNA STANICA
	SMJER ODVODJENJA



DETALJNI URBANISTIČKI PLAN MRČEVAC

PLAN ELEKTROENERGETSKE INFRASTRUKTURE R 1:1000

UP 425



ELEKTROMREŽA

	ELEKTROVOD 10kV
	ELEKTROVOD 10kV - PLANIRANI
	ELEKTROVOD 10kV - UKIDANJE
	ELEKTROVOD 35kV - UKIDANJE
	ELEKTROVOD 110kV - UKIDANJE
	ELEKTROVOD 0,4kV
	ELEKTROVOD 0,4kV - PLANIRANI
	ELEKTROVOD 0,4kV - UKIDANJE
	DVOSTRUKI ELEKTROVOD 0,4kV
	TRAFOSTANICA

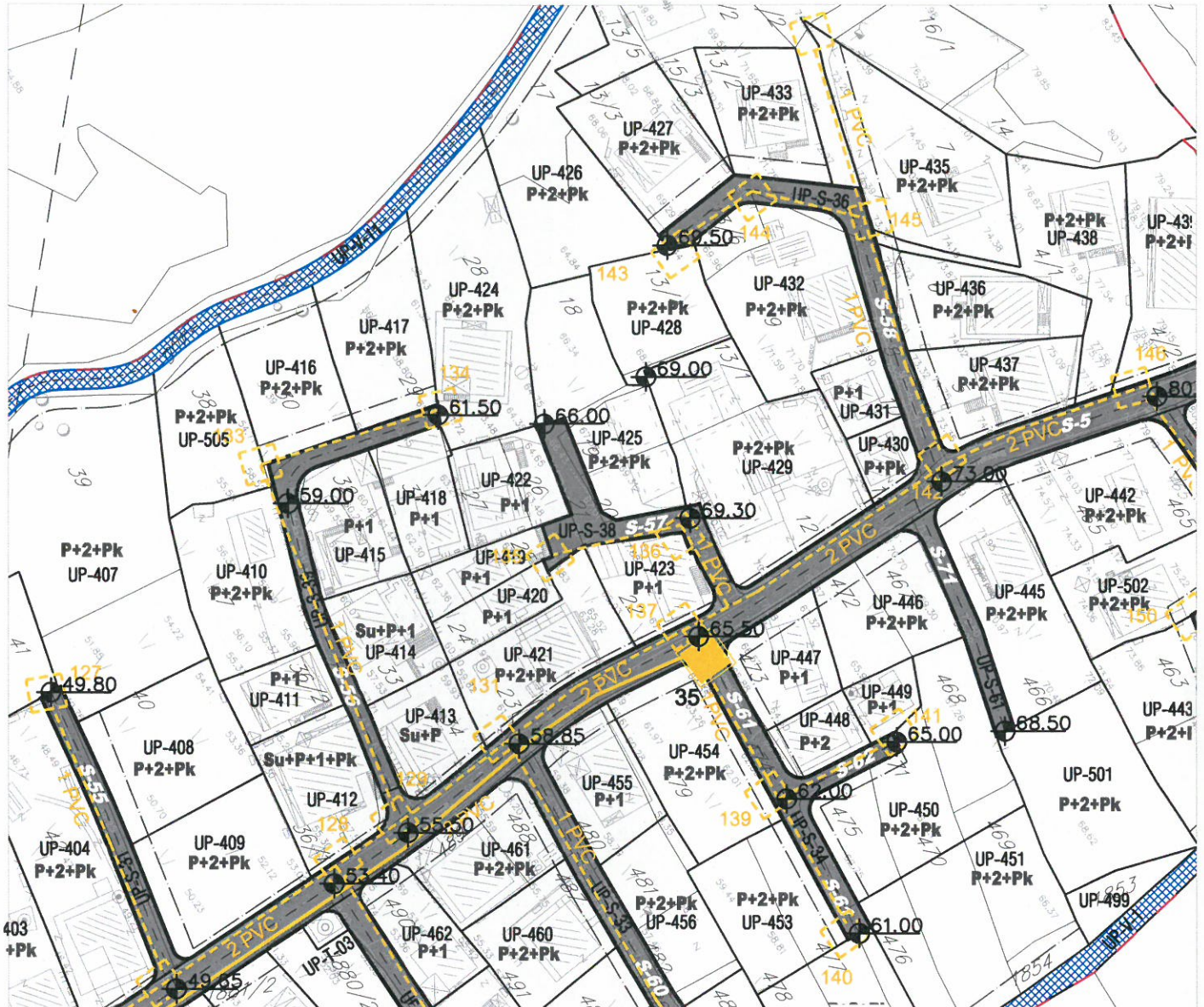
	GRANICA PLANA
	GRANICA I BROJ KATASTARSKE PARCELE
	GRANICA I BROJ URBANISTIČKE PARCELE
	REGULACIONA LINIJA
	GRADEVINSKA LINIJA


























DETALJNI URBANISTIČKI PLAN MRČEVAC

PLAN TELEKOMUNIKACIONE INFRASTRUKTURE R 1:1000

UP 425



	GRANICA PLANA		EK MREŽA		POSTOJEĆA RBS
	GRANICA I BROJ KATASTARSKE PARCELE				POSTOJEĆE EK okno (35 EK okna - EK koncentracija)
	GRANICA I BROJ URBANISTIČKE PARCELE				POSTOJEĆA EK kanalizacija EK Kanalizacija -1,2,4 PVC cijevi F110mm
	REGULACIONA LINIJA				planirana telefonska centrala - koncentrator elektronskih komunikacija
	GRAĐEVINSKA LINIJA				planirana RBS
					planirano EK okno (151 EK okana)
					planirana EK kanalizacija EK Kanalizacija -1,2,4 PVC cijevi F110mm

