

**CRNA GORA**

**Opština Tivat**

Sekretarijat za uređenje prostora i  
zaštitu životne sredine  
Broj: 0902-351-719/4  
Tivat, 07.09.2015.god.

Na osnovu člana 62a Zakona o uređenju prostora i izgradnji objekata (»Sl.list CG« br. 51/08, 40/10, 34/11, 40/11, 35/13 i 33/14) i Odluke o donošenju Detaljnog urbanističkog plana „Mažina“ (»Sl.list CG« br. 15/ 15), na zahtjev **Radojičić Radenka**, Sekretarijat za uređenje prostora i zaštitu životne sredine izdaje:

**URBANISTIČKO – TEHNIČKE USLOVE**  
**- za urbanističku parcelu UP 10, namjene stanovanje srednje gustine (SS),**  
**u zahvatu Detaljnog urbanističkog plana "Mažina", Opština Tivat**

**UP 10**, površine **1.302,12 m<sup>2</sup>**, formirana je od većeg dijela kat.parc.br. **890**, većeg dijela kat.parc.br. **891** i **892** sve KO Tivat.

Prema Listu nepokretnosti –prepis 3381 površina kat.parc.br. 890 KO Tivat je 816 m<sup>2</sup>, površina kat.parc.br. 891 KO Tivat je 279 m<sup>2</sup>, dok je prema Listu nepokretnosti –prepis 3083 površina kat.parc.br. 892 KO Tivat je 275 m<sup>2</sup>.

**NAPOMENA:** Do podnošenja zahtjeva za građevinsku dozvolu, investitor je dužan riješiti pitanje tereta evidentiranog u listu nepokretnosti prepis 3083, broj: 121-956-6339/2015 od 13.08.2015.godine, izdat od Uprave za nekretnine, područna jedinica Tivat.

Prostorni i urbanistički parametri za UP10:

Broj urbanističke parcele	<b>UP 10</b>
Površina urbanističke parcele(m <sup>2</sup> )	<b>1.302,12</b>
namjena	<b>višeporodično stanovanje</b>
I.Z.-max	<b>0,40</b>
Max površina pod objektom ( m <sup>2</sup> )	<b>520,85</b>
I.I.- max	<b>1,20</b>
Max bruto građevinska površina objekta ( m <sup>2</sup> )	<b>1.562,54</b>
Max spratnost objekta	<b>P+3+Pk</b>

**Napomena:** Površina podzemne etaže nije ušla u obračun.

**NAPOMENA:** U skladu sa odredbama člana 60 Zakona o uređenju prostora i izgradnji objekata (»Sl.list CG« br. 51/08, 40/10, 34/11, 40/11, 47/11, 35/13, 39/13 i 40/13) lokacija je mjesto na kome se izvode radovi kojima se prostor privodi namjeni u skladu sa urbanističko- tehničkim uslovima i smjericama utvrđenim planskim dokumentom.

Lokacija može biti jedna urbanistička parcela, više urbanističkih parcela ili dio jedne urbanističke parcele.

Ukoliko je lokacija dio jedne urbanističke parcele, odnosno ukoliko se na lokaciji realizuje planom definisana fazna izgradnja potrebno je uraditi idejno rješenje za kompletnu urbanističku parcelu i definisati faznost realizacije u skladu sa urbanističko- tehničkim uslovima.

Za izradu idejnog rješenja iz stava 3 ovog člana potrebna je saglasnost svih vlasnika zemljišta koje čini urbanističku parcelu.

Idejno rješenje iz stava 3 ovog člana podliježe reviziji tehničke dokumentacije u skladu sa članom 86 ovog zakona.

Idejno rješenje iz stava 3 ovog člana uslov je za dobijanje građevinske dozvole za faznu izgradnju objekta na dijelu urbanističke parcele.

Sastavni dio Urbanističko-tehničkih uslova su

• **Opšti urbanističko-tehnički uslovi** za izradu tehničke dokumentacije za objekte višeporodičnog stanovanja, oblik intervencije- urbana dogradnja- Lokacija 8, u zahvatu Detaljnog urbanističkog plana „Mažina“, Opština Tivat- izrađen od strane RZUP- ad- Podgorica



Detaljni urbanistički plan "Mažina" –Tivat  
URBANISTIČKO TEHNIČKI USLOVI

• **GRAFIČKI PRILOZI (Izvodi)**

- Separat sa urbanističko- tehničkim uslovima
- Tabela sa prostornim i urbanističkim parametrima za UP
- Topografsko-katastarska podloga sa granicom plana R 1:1000;
- Spratnost i bonitet R 1:1000;
- Namjena površina R 1:1000;
- Parcelacija i UTU R 1:1000;
- Koordinate prelomnih tačaka urbanističkih parcela i građevinskih linija R 1:1000;
- Saobraćaj R 1:1000;
- Pejzažna arhitektura R 1:1000;
- Elektroenergetika R 1:1000;
- Hidrotehnička infrastruktura R 1:1000;
- Telekomunikaciona infrastruktura R 1:1000

• **Opšti saobraćajno-tehnički uslovi** za izradu tehničke dokumentacije za izgradnju komercijalnih objekata u zahvatu planskih dokumenata (DUP-a, UP-a i Studija lokacije) opštine Tivat broj 1006-8/2 od 20.01.2014.god. izdati od Sekretarijata za komunalno-stambene poslove i saobraćaj.

• **Tehnički uslovi za projektovanje vodovoda i kanalizacije** u okviru glavnog projekta br.2387, izdati od DOO «Vodovod i Kanalizacije»Tivat 01.09.2015.godine.

• **Vodni uslovi za odvođenje otpadnih voda** za stambene i poslovne objekte br.0819-1526/1 od 08.08.2011.god.izdati od Sekretarijata za finansije i ekonomski razvoj opštine Tivat,

• **Akt** Elektroprivreda Crne Gore AD Nikšić, Funkcionalna cjelina Distribucija br. 40-13-01-902/1 od 24.04.2014.god.

• **PROCEDURA-PROTOKOL** - Elektroprivreda Crne Gore AD Nikšić, Funkcionalna cjelina Distribucija br. 40-00-17865 od 24.11.2011.god.

• **Tehnički uslovi za priključenje potrošača na el.distributivnu mrežu** br. 40-23-01-2065 od 03.10.2011.god.- Elektroprivreda Crne Gore AD Nikšić, Funkcionalna cjelina Distribucija, Elektrodistribucija Tivat ,

• **Uslovi za izgradnju pretplatničkih komunikacionih kablova, kablova za kablovsku distribuciju i zajedničkog antenskog sistema objekata** br. 0404-5446/2 od 30.11.2011.god. izdati od strane Agencije za elektronske komunikacije i poštansku djelatnost.

**NAPOMENA: Građevinska dozvola se može izdavati za one urbanističke parcele, koje imaju direktan pristup sa postojećih ili izvedenih planiranih javnih saobraćajnica.**

Savjetnik za poslove urbanizma  
**Adrijana Pejović, dipl.ing.građ.**

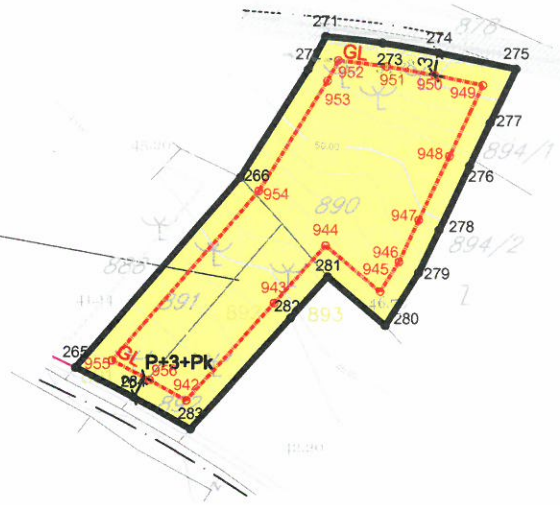
*Adrijana Pejović*



Sekretar  
**Tatjana Jelić, dipl.pravnik**

**Dostaviti:**

- Radojičić Radenko, Bulevar Džordža Vašingtona 57, Podgorica
- Urbanističkoj inspekciji
- Arhivi



- SS Površine za stanovanje srednje gustine
- Granica urbanističke parcele
- --- ○ Građevinska linija
- P+1 Planirana spratnost
- 588 Broj katastarske parcele

**Koordinate prelomnih tačaka građevinskih linija**

- 942 6558051.18 4699491.23
- 943 6558062.81 4699504.10
- 944 6558069.69 4699511.71
- 945 6558076.92 4699505.63
- 946 6558079.41 4699509.55
- 947 6558082.03 4699515.07
- 948 6558086.06 4699523.57
- 949 6558090.52 4699532.97
- 950 6558084.09 4699534.28
- 951 6558077.74 4699535.39
- 952 6558071.35 4699536.15
- 953 6558069.91 4699533.44
- 954 6558060.78 4699518.90
- 955 6558041.34 4699496.51
- 956 6558046.29 4699493.94

**Koordinate prelomnih tačaka urbanističkih parcela**

- 265 6558036.52 4699495.54
- 266 6558058.36 4699520.69
- 271 6558069.63 4699539.30
- 272 6558067.31 4699534.94
- 273 6558077.19 4699538.50
- 274 6558084.68 4699537.22
- 275 6558094.87 4699535.14
- 276 6558089.16 4699523.09
- 277 6558091.48 4699527.99
- 278 6558084.74 4699513.78
- 279 6558082.04 4699508.10
- 280 6558077.61 4699501.12
- 281 6558069.97 4699507.55
- 282 6558065.04 4699502.09
- 283 6558051.77 4699487.41
- 284 6558044.23 4699491.64



PLANIRANO STANJE									
Br.UP	Površina UP m <sup>2</sup>	Površina UP /potparcela m <sup>2</sup>	max P prizemlja m <sup>2</sup>	max BRGP m <sup>2</sup>	Ind. Zauz.	Ind. Izgr.	max sprat.	namjena	napomena
UP10		1,302.12	520.85	1,562.54	0.40	1.20	P+3+Pk	višepor. stan.	

**Detaljni urbanistički plan "MAŽINA" Opština Tivat**

<b>SEPARAT SA URBANISTIČKO TEHNIČKIM USLOVIMA</b>		Oznaka sjevera:
Investitor Opština Tivat	Razmjera: <b>R 1:1000</b>	
Obrađivač republički zavod za urbanizam i projektovanje - ad podgorica	Broj urbanističke parcele <b>UP 10</b>	

**PROSTORNI I URBANISTIČKI POKAZATELJI**

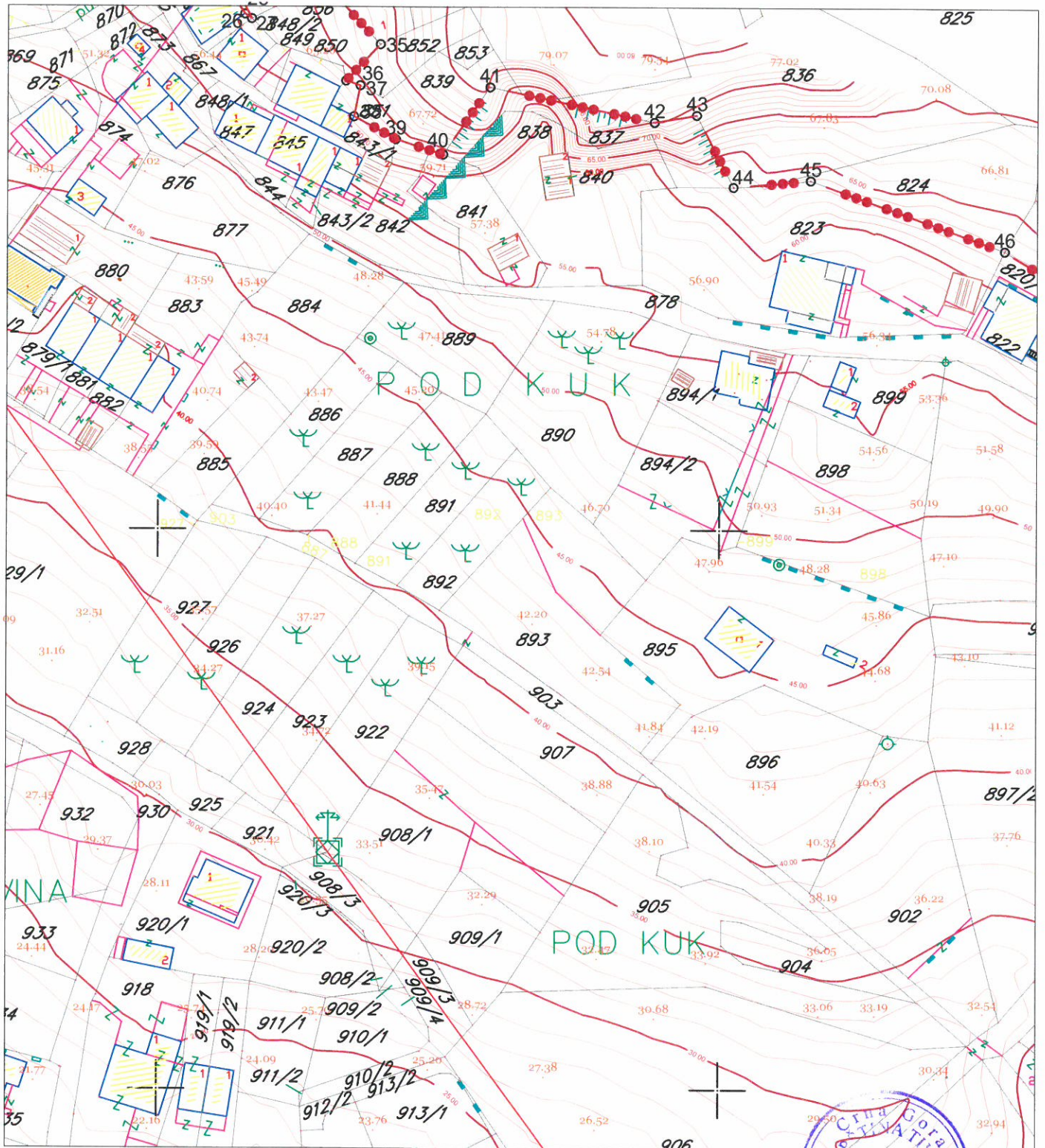
PLANIRANO STANJE									
Br.UP	Površina UP m <sup>2</sup>	Površina UP /potparcela m <sup>2</sup>	max P prizemlja m <sup>2</sup>	max BRGP m <sup>2</sup>	ind. Zauz.	ind. Izgr.	max sprat.	namjena	napomena
UP1		323.71	129.48	258.97	0.40	0.80	P+2+Pk	por. stanovanje	**
UP2	489.55	272.18	108.87	217.74	0.40	0.80	P+2+Pk	por. stanovanje	
UP3		217.37	86.95	173.90	0.40	0.80	P+2+Pk	por. stanovanje	
UP4	256.56	103.29	51.51	103.02	0.50	1.00	P+2+Pk	por. stanovanje	
UP5		153.27	77.90	138.49	0.51	0.90	P+2+Pk	por. stanovanje	
UP6		618.79	247.52	495.03	0.40	0.80	P+2+Pk	por. stanovanje	
UP7		654.89	261.96	500.00	0.40	0.76	P+2+Pk	por. stanovanje	**
UP8		910.96	364.38	1,093.15	0.40	1.20	P+3+Pk	višepor. stan.	
UP9		419.62	167.85	335.70	0.40	0.80	P+2+Pk	por. stanovanje	
UP10		1,302.12	520.85	1,562.54	0.40	1.20	P+3+Pk	višepor. stan.	
UP11		791.45	316.58	949.74	0.40	1.20	P+3+Pk	višepor. stan.	
UP12		895.11	358.04	1,074.13	0.40	1.20	P+3+Pk	višepor. stan.	
UP13		1,352.87	541.15	1,623.44	0.40	1.20	P+3+Pk	višepor. stan.	
UP14		1,157.96	463.18	1,389.55	0.40	1.20	P+3+Pk	višepor. stan.	
UP15		759.93	303.97	911.92	0.40	1.20	P+3+Pk	višepor. stan.	
UP16		1,535.83	614.33	1,843.00	0.40	1.20	P+3+Pk	višepor. stan.	
UP17		773.61	309.44	928.33	0.40	1.20	P+3+Pk	višepor. stan.	
UP18		1,128.64	451.46	1,354.37	0.40	1.20	P+3+Pk	višepor. stan.	
UP19		970.80	388.32	1,164.96	0.40	1.20	P+3+Pk	višepor. stan.	
UP20		1,496.57	598.63	1,795.88	0.40	1.20	P+3+Pk	višepor. stan.	**
UP21		1,193.79	477.52	1,432.55	0.40	1.20	P+3+Pk	višepor. stan.	
UP22		1,268.02	507.21	1,521.62	0.40	1.20	P+3+Pk	višepor. stan.	
UP23		521.70	208.68	626.04	0.40	1.20	P+3+Pk	višepor. stan.	
UP23a		434.61	173.84	521.53	0.40	1.20	P+3+Pk	višepor. stan.	
UP24		875.52	350.21	1,050.62	0.40	1.20	P+3+Pk	višepor. stan.	
UP24a		682.66	273.06	819.19	0.40	1.20	P+3+Pk	višepor. stan.	
UP24b		632.05	252.82	758.46	0.40	1.20	P+3+Pk	višepor. stan.	
UP25		1,266.64	506.66	1,519.97	0.40	1.20	P+3+Pk	višepor. stan.	
UP26		38.82	-	-	-	-	P	trafostanica	
UP27		912.52	365.01	1,095.02	0.40	1.20	P+3+Pk	višepor. stan.	
UP28		887.35	354.94	1,064.82	0.40	1.20	P+3+Pk	višepor. stan.	
UP29		859.41	343.76	1,031.29	0.40	1.20	P+3+Pk	višepor. stan.	
UP30		1,247.41	498.96	1,496.89	0.40	1.20	P+3+Pk	višepor. stan.	
UP31		785.26	314.10	942.31	0.40	1.20	P+3+Pk	višepor. stan.	
UP32		751.00	300.40	901.20	0.40	1.20	P+3+Pk	višepor. stan.	
UP33		926.38	370.55	1,111.66	0.40	1.20	P+3+Pk	višepor. stan.	



# DETALJNI URBANISTIČKI PLAN MAŽINA

## TOPOGRAFSKO KATASTARSKA PODLOGA R 1 : 1000

Za kat. parc. br. 890, 891 i 892 KO Tivat



### LEGENDA



granica zahvata



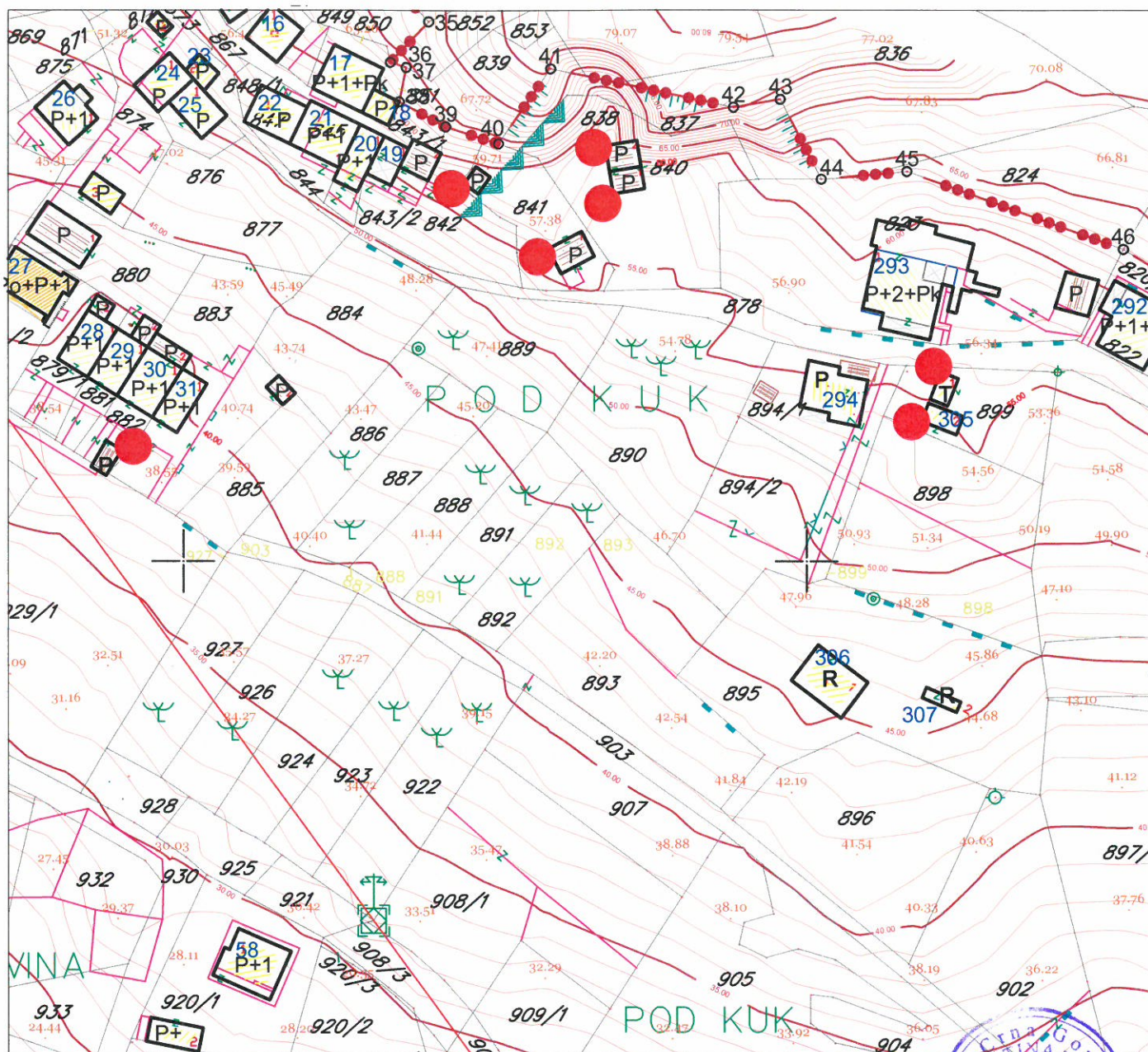
# DETALJNI URBANISTIČKI PLAN MAŽINA

## SPRATNOST I BONITET

R 1 : 1000



Za kat. parc. br. 890, 891 i 892 KO Tivat



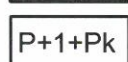
### LEGENDA



granica zahvata



postojeći objekat



spratnost objekta



broj objekta po anketi



objekti predviđeni za uklanjanje



potok



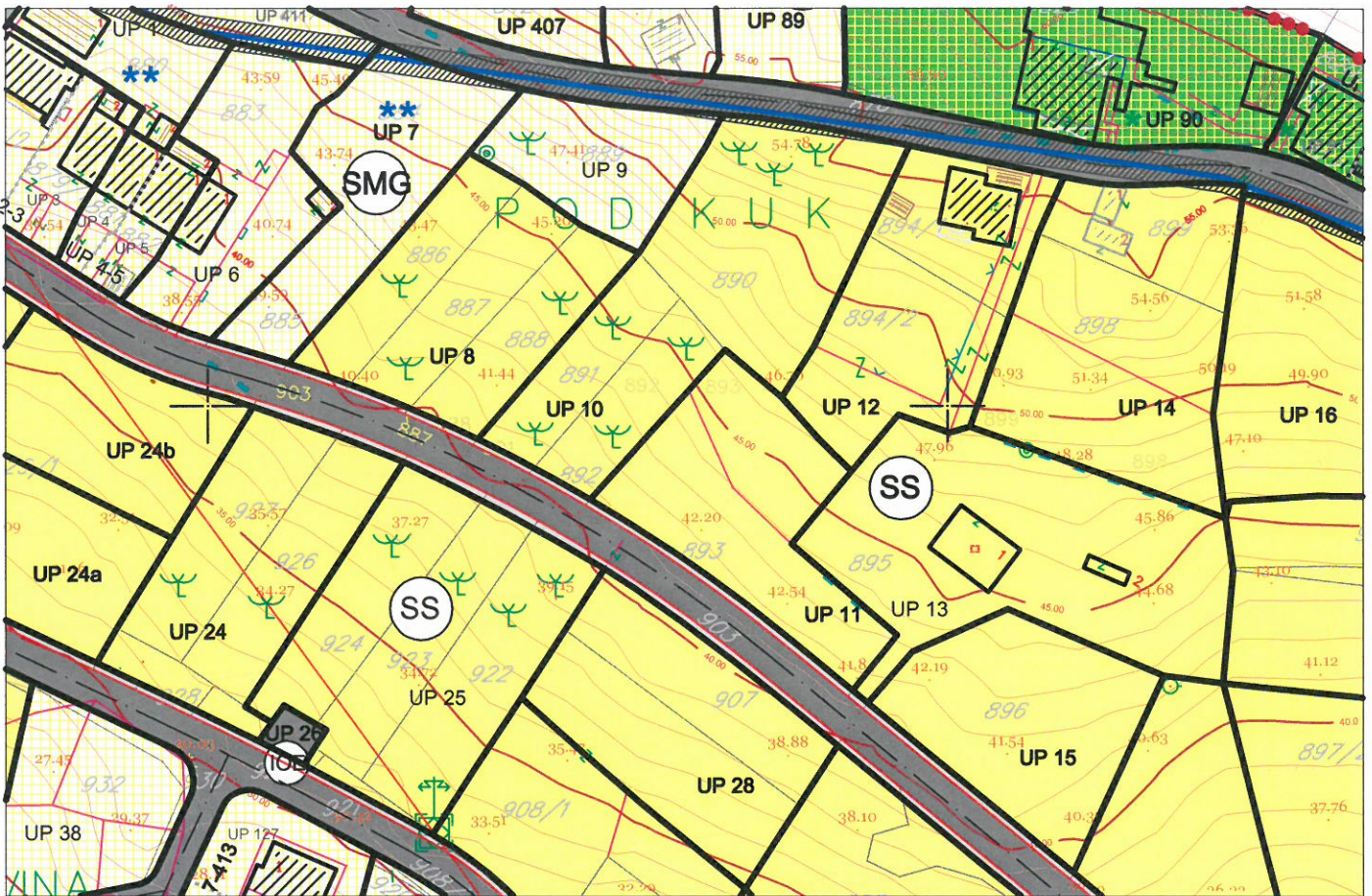
# DETALJNI URBANISTIČKI PLAN MAŽINA



## NAMJENA POVRŠINA

R 1 : 1000

Za UP 10



### LEGENDA

- granica zahvata
- UP 1** oznaka urbanističke parcele
- granica urbanističke parcele
- urbanistička parcela sa ograničenjem (dalekovod kroz parcelu)
- urbanistička parcela sa ograničenjem (potok kroz parcelu)
- urbanistička parcela sa ograničenjem (stanovanje u zelenilu)
- urbanistička parcela sa ograničenjem (regionalni vodovod i postojeći vod kroz UP)
- preparcelacija unutar urbanističkih parcela u skladu sa vlasništvom /podparcels
- granica građevinske linije
- postojeći objekat
- planirana spratnost objekta
- kolske površine
- kolsko-pješačke površine
- pješačke površine
- pješačke površine na kanalu potoka

- zaštitni koridor regionalnog vodovoda
- višeeetažna garaža i poslovanje (površina za centralne djelatnosti)
- benzinska pumpa (površine za centralne djelatnosti)
- kontejneri (nadzemni/podzemni)
- površine za stanovanje male gustine (porodično stanovanje)
- površine za stanovanje srednje gustine (višeporodično stan.)
- stanovanje u zelenilu
- površine za mješovite namjene (stanovanje/poslovanje/turizam)
- površine za centralne djelatnosti
- površine za javne namjene
- objekti elektroenergetske infrastrukture
- objekti hidrotehničke infrastrukture
- objekti komunalne infrastrukture
- zaštićena kulturna dobra



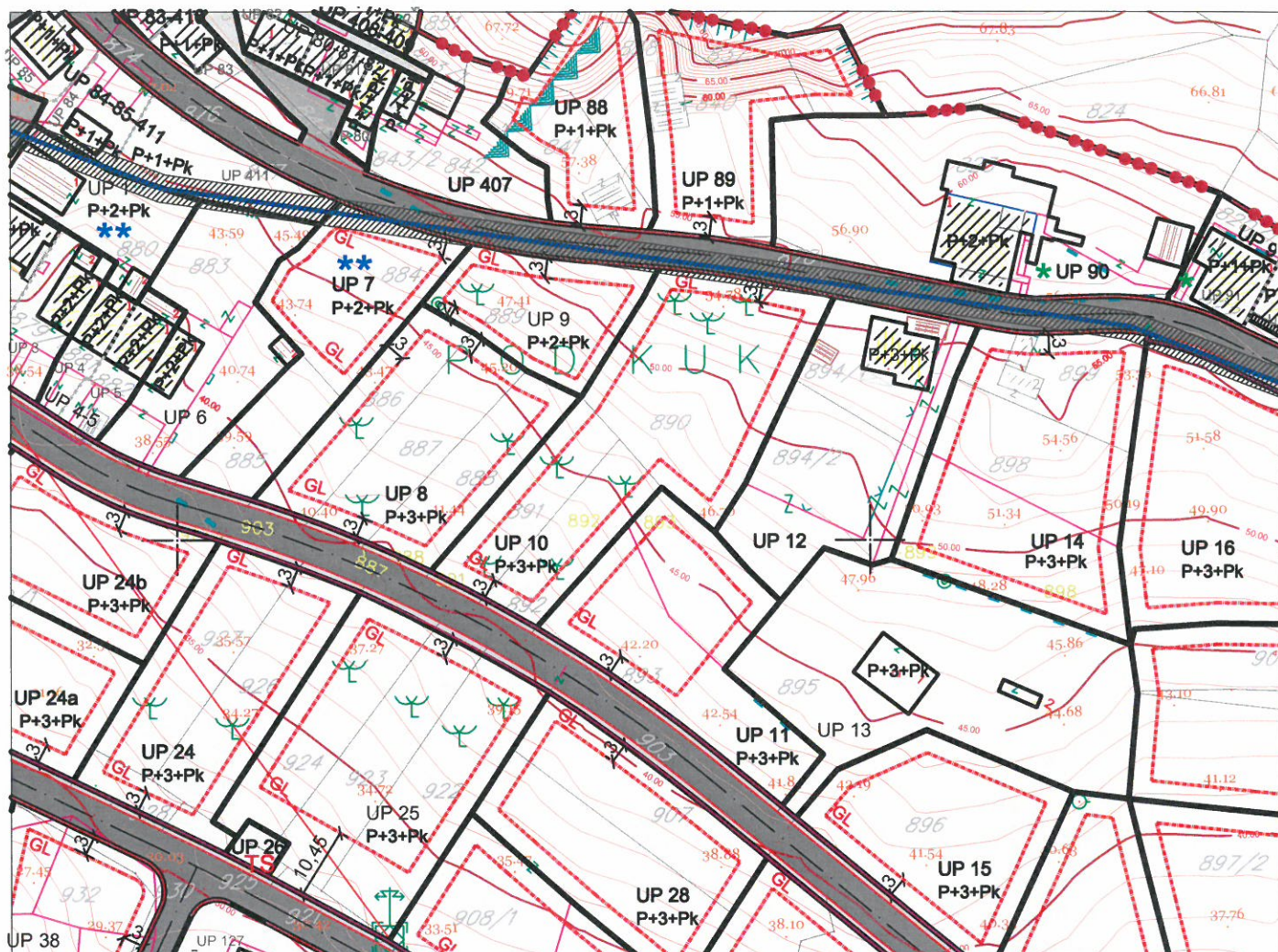
# DETALJNI URBANISTIČKI PLAN MAŽINA

## PARCELACIJA I UTU

R 1 : 1000



Za UP 10



### LEGENDA

	granica zahvata
	oznaka urbanističke parcele
	granica urbanističke parcele
	urbanistička parcela sa ograničenjem (dalekovod kroz parcelu)
	urbanistička parcela sa ograničenjem (potok kroz parcelu)
	urbanistička parcela sa ograničenjem (stanovanje u zelenilu)
	urbanistička parcela sa ograničenjem (regionalni vodovod i postojeći vod kroz UP)
	preparcelacija unutar urbanističkih parcela u skladu sa vlasništvom /podparcela
	granica građevinske linije

	postojeći objekat
	planirana spratnost objekta
	kolske površine
	kolsko-pješačke površine
	pješačke površine
	pješačke površine na kanalu potoka
	zaštitni koridor regionalnog vodovoda
	višeetažna garaža i poslovanje
	benzinska pumpa
	kontejneri (nadzemni/podzemni)





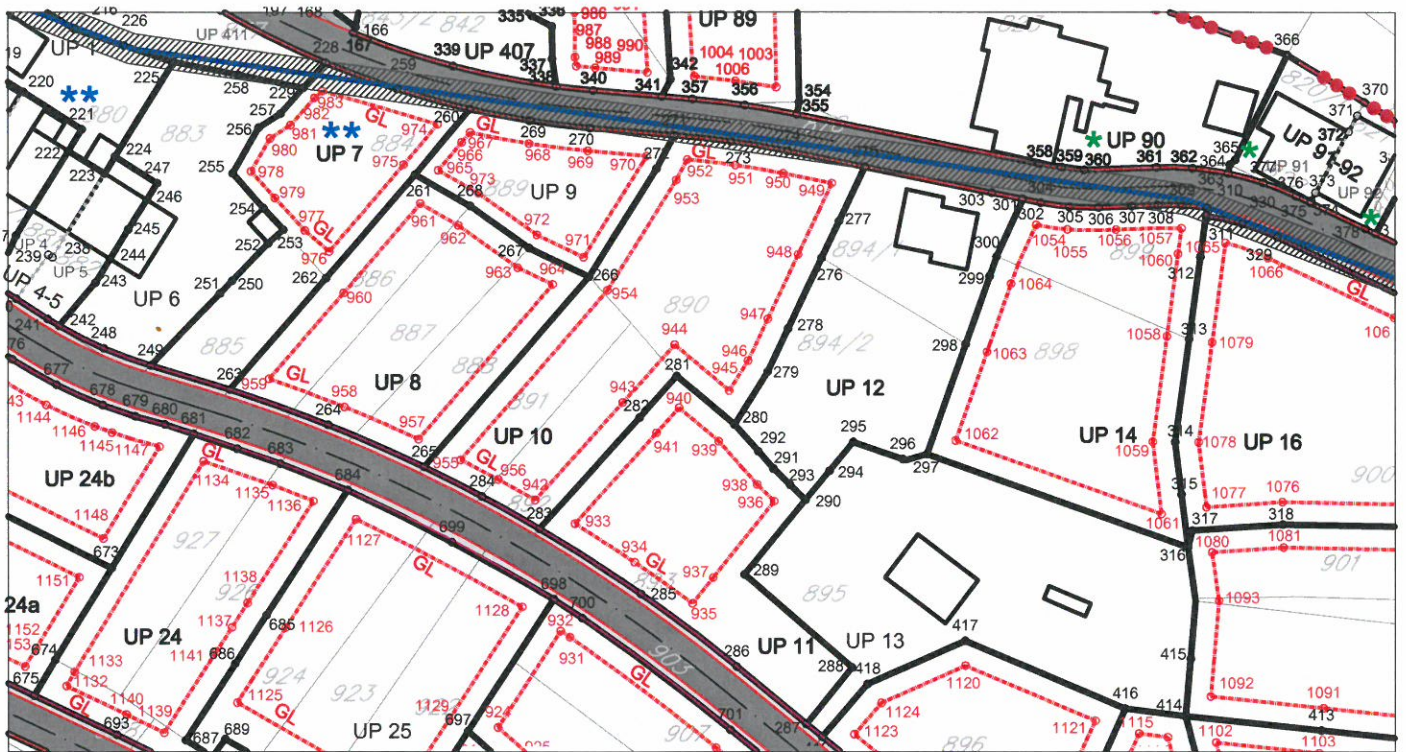
# DETALJNI URBANISTIČKI PLAN MAŽINA

## KOORDINATE PRELOMNIH TAČKA URBANISTIČKIH PARCELA I GRAĐEVINSKIH LINIJA

R 1 : 1000



Za UP 10



### LEGENDA

- granica zahvata
- UP 1** oznaka urbanističke parcele
- granica urbanističke parcele (sa koordinatama prelomnih tačaka)
- urbanistička parcela sa ograničenjem (dalekovod kroz parcelu)
- urbanistička parcela sa ograničenjem (potok kroz parcelu)
- urbanistička parcela sa ograničenjem (stanovanje u zelenilu)
- urbanistička parcela sa ograničenjem (regionalni vodovod i postojeći vod kroz UP)
- preparcelacija unutar urbanističkih parcela u skladu sa vlasništvom /podparcela (sa koordinatama prelomnih tačaka)
- granica građevinske linije (sa koordinatama prelomnih tačaka)
- postojeći objekat
- kolske površine
- kolsko-pješačke površine
- pješačke površine
- pješačke površine na kanalu potoka
- zaštitni koridor regionalnog vodovoda
- višeeetažna garaža i poslovanje
- benzinska pumpa
- kontejneri (nadzemni/podzemni)

### KOORDINATE UP

Br.	Y	X
265	6558036.52	4699495.54
266	6558058.36	4699520.69
271	6558069.63	4699539.30
272	6558067.31	4699534.94
273	6558077.19	4699538.50
274	6558084.68	4699537.22
275	6558094.87	4699535.14
276	6558089.16	4699523.09
277	6558091.48	4699527.99
278	6558084.74	4699513.78
279	6558082.04	4699508.10
280	6558077.61	4699501.12
281	6558069.97	4699507.55
282	6558065.04	4699502.09
283	6558051.77	4699487.41
284	6558044.23	4699491.64

### KOORDINATE GL

Br.	Y	X
942	6558051.18	4699491.23
943	6558062.81	4699504.10
944	6558069.69	4699511.71
945	6558076.92	4699505.63
946	6558079.41	4699509.55
947	6558082.03	4699515.07
948	6558086.06	4699523.57
949	6558090.52	4699532.97
950	6558084.09	4699534.28
951	6558077.74	4699535.39
952	6558071.35	4699536.15
953	6558069.91	4699533.44
954	6558060.78	4699518.90
955	6558041.34	4699498.51
956	6558046.29	4699493.94

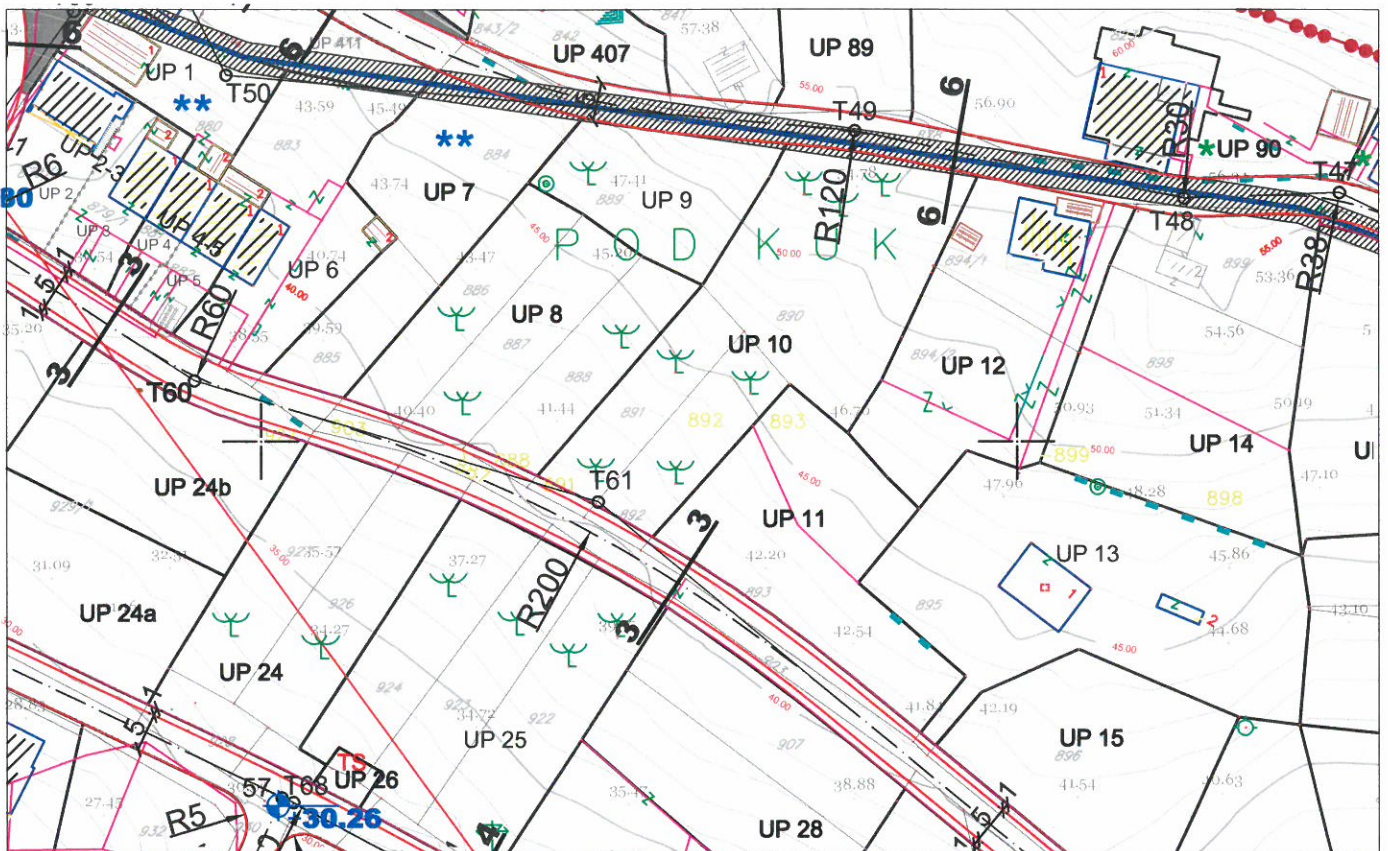


# DETALJNI URBANISTIČKI PLAN MAŽINA SAOBRAĆAJ












R 1 : 1000



Za UP 10

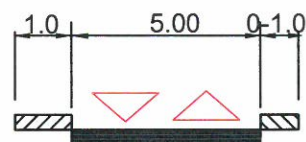






## LEGENDA

-  granica zahvata
-  oznaka urbanističke parcele
-  granica urbanističke parcele
-  planirane saobraćajnice
-  osovine saobraćajnica
-  trotoari
-  nivelacija saobraćajnica
-  kolsko-pješačke površine
-  pješačke površine
-  pješačke površine na kanalu potoka
-  zaštitni koridor regionalnog vodovoda

## POPREČNI PROFILI SAOBRAĆAJNICA

presjek 3-3



-  višeećazna garaža i poslovanje
-  benzinska pumpa
-  autobusko stajalište
-  kontejneri (nadzemni/podzemni)





## PEJZAŽNA ARHITEKTURA

R 1 : 1000

Za UP 10



### LEGENDA

- granica zahvata
- UP 1** oznaka urbanističke parcele
- granica urbanističke parcele
- urbanistička parcela sa ograničenjem (dalekovod kroz parcelu)
- urbanistička parcela sa ograničenjem (potok kroz parcelu)
- urbanistička parcela sa ograničenjem (stanovanje u zelenilu)
- urbanistička parcela sa ograničenjem (regionalni vodovod i postojeći vod kroz UP)
- preparcelacija unutar urbanističkih parcela u skladu sa vlasništvom /podparcela
- postojeći objekat
- P+1+Pk** planirana spratnost objekta
- kolske površine
- kolsko-pješačke površine
- pješačke površine
- pješačke površine na kanalu potoka
- zaštitni koridor regionalnog vodovoda
- višeeetažna garaža i poslovanje (površina za centralne djelatnosti)
- benzinska pumpa (površine za centralne djelatnosti)
- kontejneri (nadzemni/podzemni)

### ZELENE POVRŠINE

- drvodred

### OBJEKTI PEJZAŽNE ARHITEKTURE JAVNE NAMJENE

- park
- skver
- zelenilo uz saobraćajnice

### OBJEKTI PEJZAŽNE ARHITEKTURE OGRANICENE NAMJENE

- zelenilo stambenih objekata i blokova
- zelenilo individualnih stambenih objekata
- zelenilo poslovnih objekata
- scepjalizovani park

### OBJEKTI PEJZAŽNE ARHITEKTURE SPECIJALNE NAMJENE

- zelenilo infrastrukture
- zelenilo industrijskih objekata (benzinska pumpa)
- objekti elektroenergetske infrastrukture



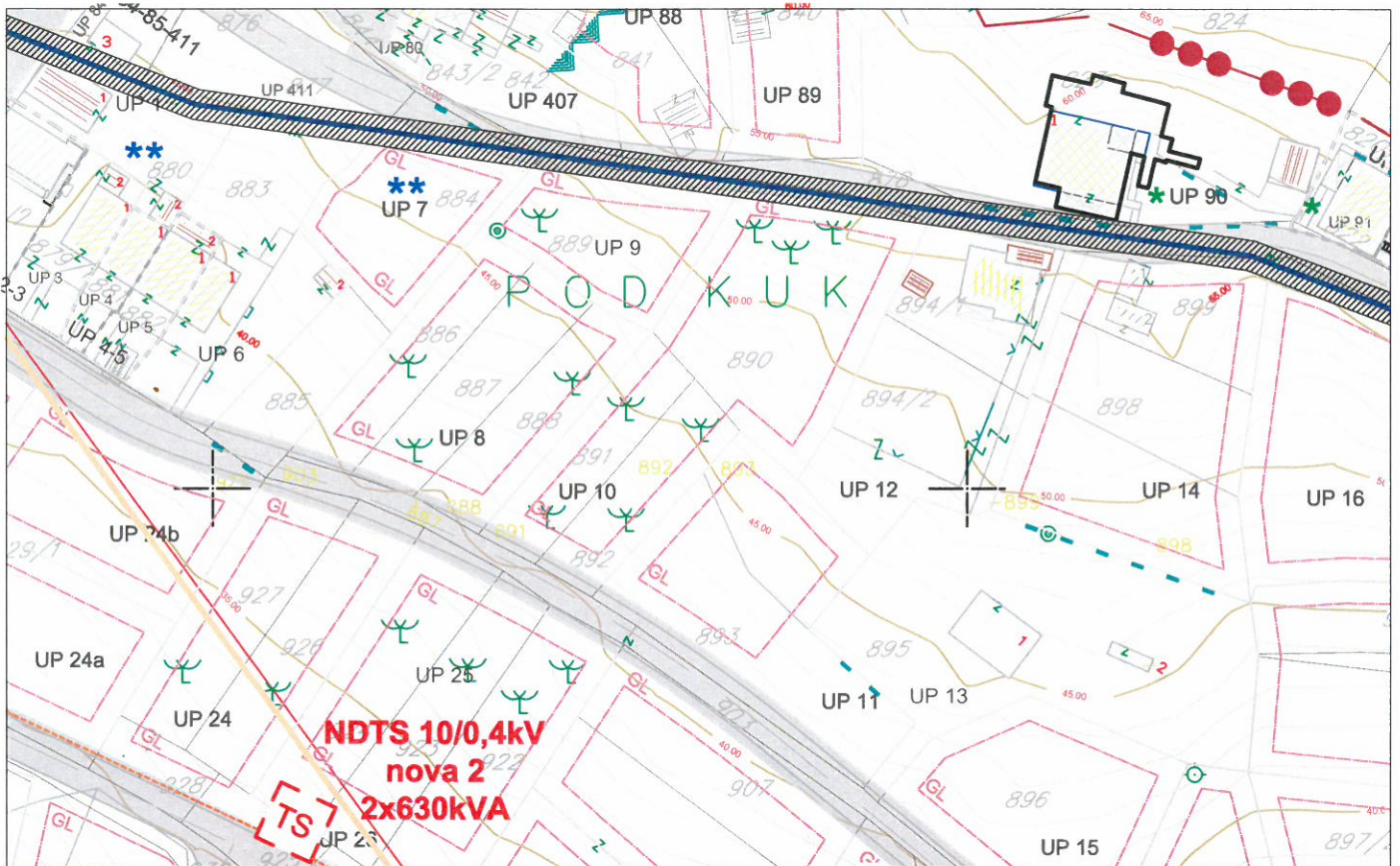
# DETALJNI URBANISTIČKI PLAN MAŽINA

## ELEKTROENERGETIKA


























R 1 : 1000



Za UP 10

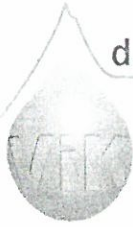


### LEGENDA

	granica zahvata		zaštitni koridor regionalnog vodovoda
<b>UP 1</b>	oznaka urbanističke parcele		višeetažna garaža i poslovanje
	granica urbanističke parcele		benzinska pumpa
	urbanistička parcela sa ograničenjem (dalekovod kroz parcelu)		kontejneri (nadzemni/podzemni)
	urbanistička parcela sa ograničenjem (potok kroz parcelu)		planirana trafostanica
	urbanistička parcela sa ograničenjem (stanovanje u zelenilu)		postojeća trafostanica
	urbanistička parcela sa ograničenjem (regionalni vodovod i postojeći vod kroz UP)		postojeći 35kV vod
	preparcelacija unutar urbanističkih parcela u skladu sa vlasništvom /podparcela		35kV koji se ukida
	granica građevinske linije		planirani 35kV vod
	postojeći objekat		postojeći 10kV vod
	planirana spratnost objekta		trasa planiranog 10kV voda
	kolske površine		
	kolsko-pješačke površine		
	pješačke površine		
	pješačke površine na kanalu potoka		



Primljeno: 02-09-2015				
Organ.jed.	Klasif.znak	Red.br.	Prilog	Vrijednost
0902-	351-	719/3		



## d.o.o. VODOVOD I KANALIZACIJA TIVAT

II Dalmatinske 3A, 85320 Tivat, tel.: +382 32 671 788  
 Fax: +382 32 671 790, e-mail: vik-tivat@t-com.me www.viktivat.me  
 PIB: 02295407 PDV 91/31-00282-0 ŽIRO RAČ.: Atlas Mont: 505-1433-40  
 CKB: 510-4063-73 Hipotekarna Banka: 520-62730-65 Prva Banka 535-10055-81

DRUŠTVO SA OGRANIČENOM ODGOVORNOŠĆU  
 "VODOVOD I KANALIZACIJA"

### OPŠTINA TIVAT

Broj. 2384 Sekretarijat za uređenje prostora  
 Tivat, 01.09.2015. i zaštitu životne sredine

Na osnovu PRELIMINARNIH URBANISTIČKO TEHNIČKIH USLOVA broj 0902-351-719/2 od 12.08.2015 god. za izradu tehničke dokumentacije za izgradnju stambenog objekta na UP 10- kat.par.broj 891,892 i 890 KO Tivat,a na zahtjev RADOJIČIĆ RADENKA izdaju se:

### TEHNIČKI USLOVI

1. Priključak za vodu izvesti sa postojećeg cjevovoda (mapa u prilogu).
2. Potrebno je postaviti centralni vodomjer u propisno izgrađenoj šahti na ivici parcele, kao i za svaki stambeni prostor postaviti poseban vodomjer ili u šahti van objekta ili u zajedničkim prostorijama (shodno Odluci o javnom vodosnabdjevanju, Službeni list CG, Opštinski propisi broj 8 od 2014 god.).

PRILOG:-mapa sa pozicijom priključenja na vodovodnu mrežu

Tivat, 01.09.2015 god.

#### DOSTAVLJENO:

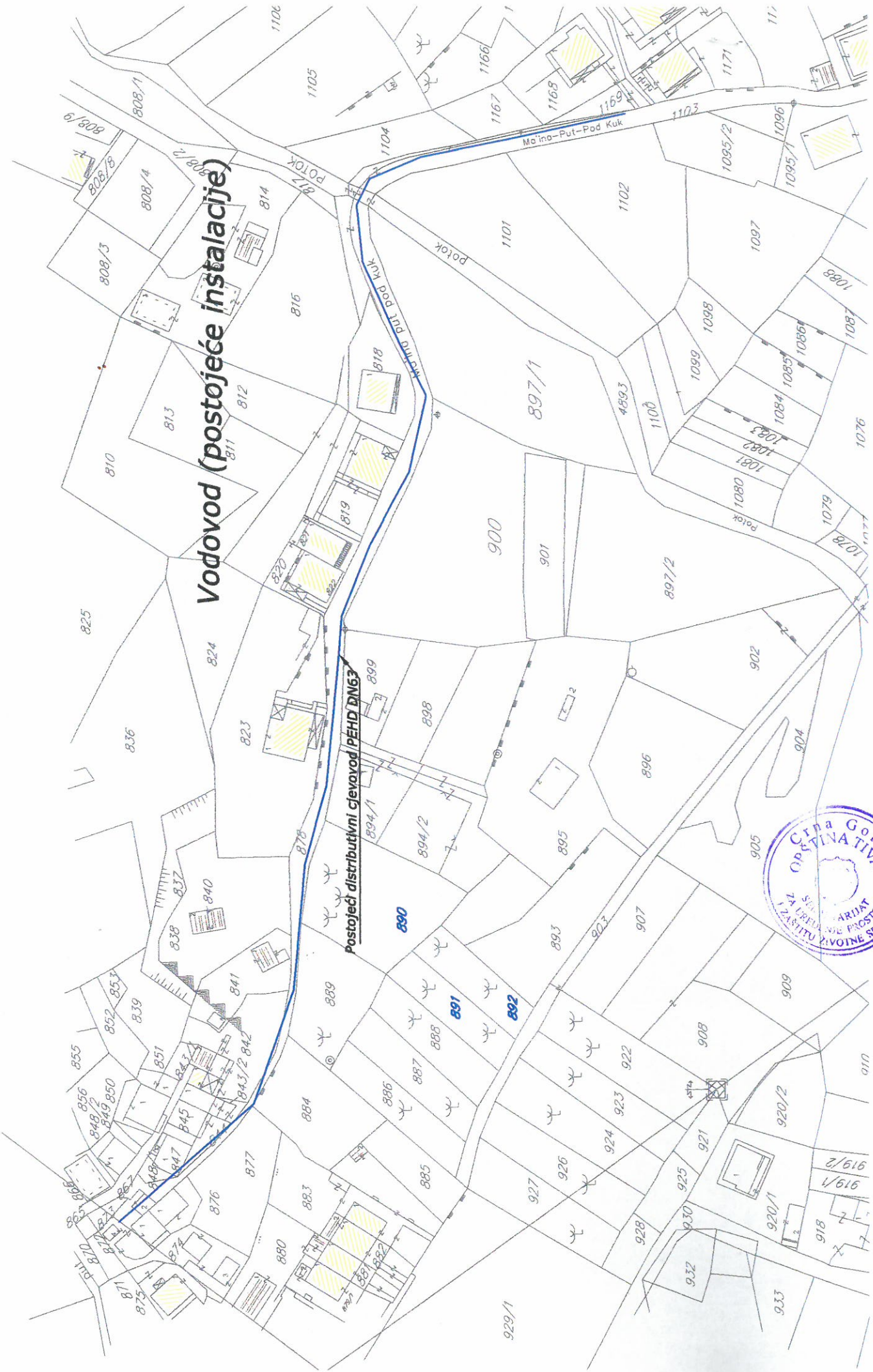
-Naslovu  
 -Arhivi

DIREKTOR:  
 Čedomir Lukić, dipl.ing



# Vodovod (postojeće instalacije)

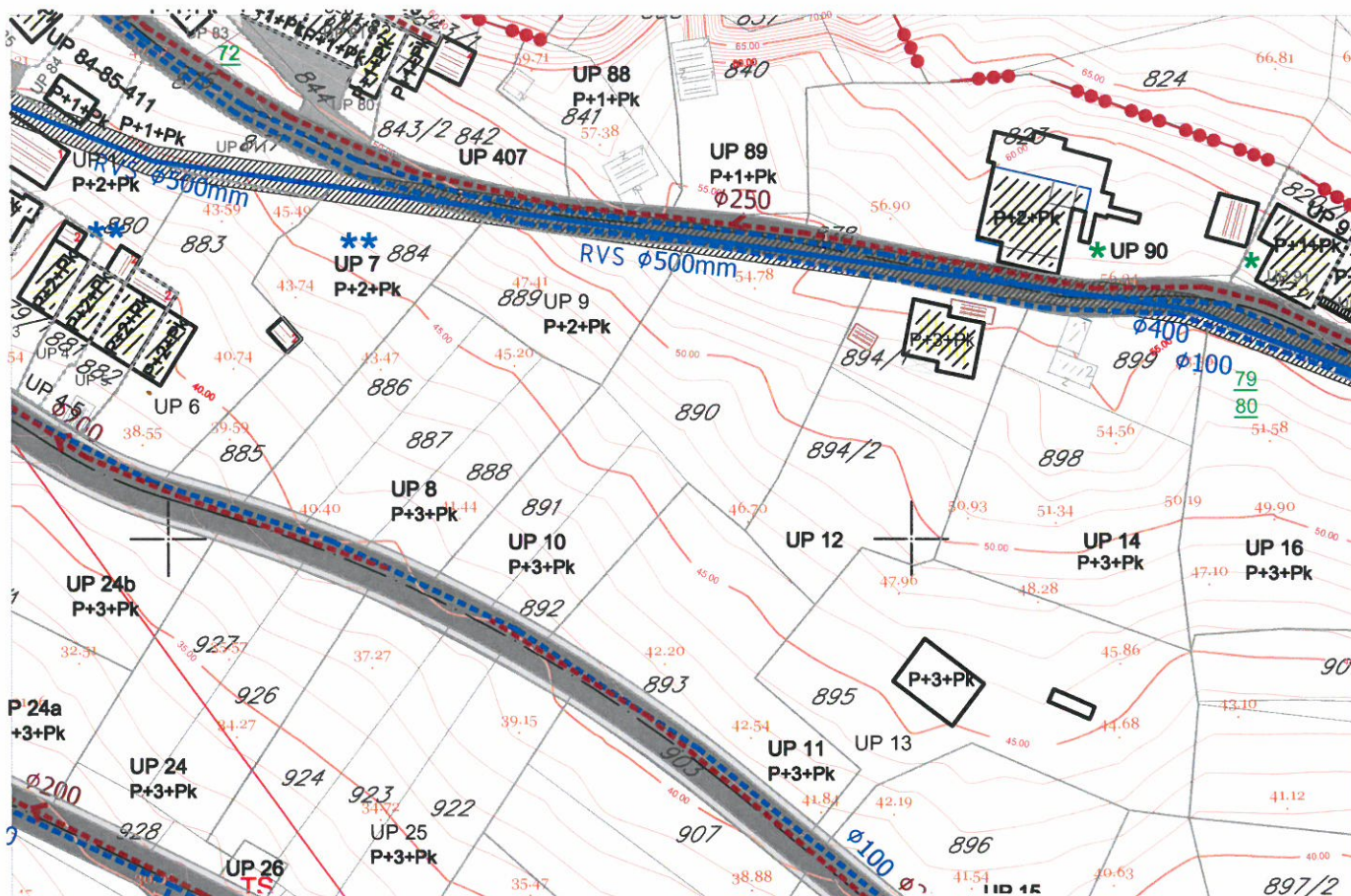
Postojeći distributivni cevovod PEHD DN63



# DETALJNI URBANISTIČKI PLAN MAŽINA

## HIDROTEHNIČKA INFRASTRUKTURA R 1 : 1000

Za UP 10



### LEGENDA:

- |  |   |  |   |
|--|---|--|---|
|  | granica zahvata   |  | Postojeći vodovod                                   |
|  | oznaka urbanističke parcele   |  | Postojeći vodovod-za ukidanje                       |
|  | granica urbanističke parcele  |  | Planirani vodovod                                   |
|  | urbanistička parcela sa ograničenjem (dalekovod kroz parcelu)                     |  | Postojeća fekalna kanalizacija                      |
|  | urbanistička parcela sa ograničenjem (potok kroz parcelu)                         |  | Postojeća fekalna kanalizacija-za ukidanje          |
|  | urbanistička parcela sa ograničenjem (stanovanje u zelenilu)                      |  | Planirana fekalna kanalizacija                      |
|  | urbanistička parcela sa ograničenjem (regionalni vodovod i postojeći vod kroz UP) |  | Postojeća atmosferska kanalizacija                  |
|  | preparcelacija unutar urbanističkih parcela u skladu sa vlasništvom /podparcela   |  | Postojeća atmosferska kanalizacija-za ukidanje      |
|  | postojeći objekat   |  | Planirana atmosferska kanalizacija - zatvoren kanal |
|  | planirana spratnost objekta   |  | Planirana atmosferska kanalizacija - otvoreni kanal |
|  | kolske površine   |  | Postojeći rezervoar                                 |
|  | kolsko-pješačke površine  |  | Planirani rezervoar                                 |
|  | pješačke površine   |  |   |
|  | pješačke površine na kanalu potoka  |  |   |
|  | zaštitni koridor regionalnog vodovoda   |  |   |
|  | kontejneri (nadzemni/podzemni)  |  |   |

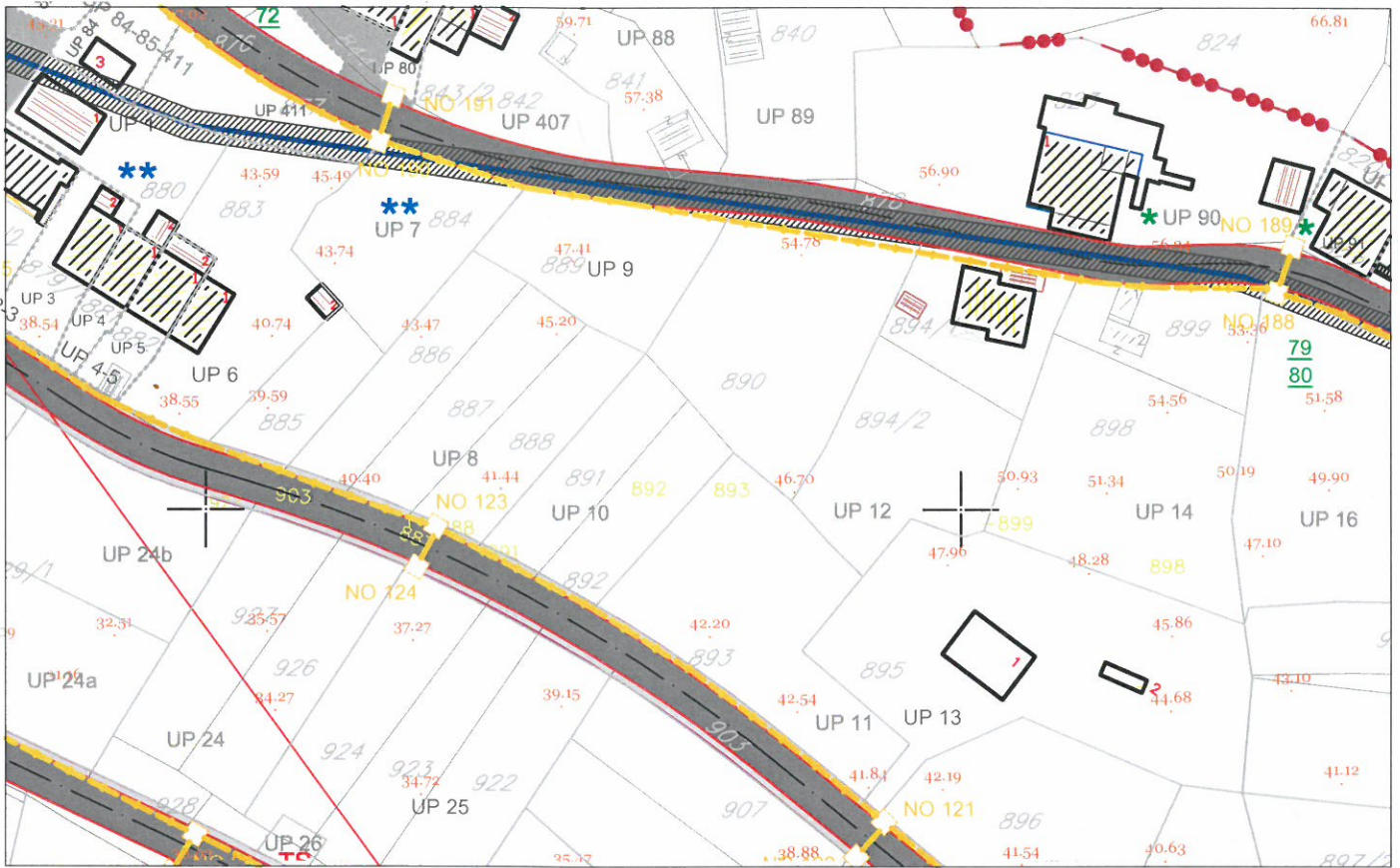


# DETALJNI URBANISTIČKI PLAN MAŽINA TELEKOMUNIKACIONA INFRASTRUKTURA

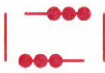




















R 1 : 1000



Za UP 10



## LEGENDA

- |   |   |   |  |
|---|---|---|--|
|  | granica zahvata   |  | zaštitni koridor regionalnog vodovoda                                    |
|  | oznaka urbanističke parcele   |  | kontejneri (nadzemni/podzemni)   |
|  | granica urbanističke parcele  |  | postojeće telekomunikaciono okno   |
|  | urbanistička parcela sa ograničenjem (dalekovod kroz parcelu)                     |  | postojeća telekomunikaciona kanalizacija sa optičkim magistralnim kablom |
|  | urbanistička parcela sa ograničenjem (potok kroz parcelu)                         |  | planirano telekomunikaciono okno   |
|  | urbanistička parcela sa ograničenjem (stanovanje u zelenilu)                      |  | numeracija planiranog telekomunikacionog okna                            |
|  | urbanistička parcela sa ograničenjem (regionalni vodovod i postojeći vod kroz UP) |  | planirana telekomunikaciona kanalizacija sa 4 PVC cijevi precnika 110mm  |
|  | preparcelacija unutar urbanističkih parcela u skladu sa vlasništvom /podparcela   |   |  |
|  | postojeći objekat   |   |  |
|  | planirana spratnost objekta   |   |  |
|  | kolske površine   |   |  |
|  | kolsko-pješačke površine  |   |  |
|  | pješačke površine   |   |  |
|  | pješačke površine na kanalu potoka  |   |  |

