

**CRNA GORA****Opština Tivat**

Sekretarijat za uređenje prostora i

zaštitu životne sredine

Broj: 0902-351-762/4

Tivat, 21.09.2015.god.

Na osnovu člana 62a Zakona o uređenju prostora i izgradnji objekata (»Sl.list CG« br. 51/08, 40/10, 34/11, 40/11, 47/11, 35/13, 39/13 i 33/14) i smjernica PUP-a (Prostorno-urbanističkog plana) Tivta do 2020.godine (»Sl.list CG-opštinski propisi« br. 24/2010), na zahtjev **BIGIĆ Ljiljane**, Sekretarijat za uređenje prostora i zaštitu životne sredine izdaje

**URBANISTIČKO-TEHNIČKE USLOVE (UTU)**

za izradu tehničke dokumentacije za **rekonstrukciju** stambene zgrade na lokaciji koju čini kat.par.br. **136 i 137/2 KO Gošići**, u obuhvatu PUP-a (Prostorno-urbanističkog plana) Tivta do 2020.godine

**1. LOKACIJA I PLANIRANA NAMJENA**

Pravni osnov za izdavanje ovih UTU sadržan je u tekstualnom dijelu PUP-a Tivta u poglavlju **8.3 – »Opće smjernice i smjernice za izgradnju na područjima za koja se ne predviđa donošenje detaljnog urbanističkog plana, urbanističkog projekta ili lokalne studije lokacije«**.

Predmetnu lokaciju čine kat.par.br. **136 i 137/2 KO Gošići** koja se, shodno odredbama PUP-a, nalazi u **planskoj cjelini Gošići (PZ 10.3)** u prostoru za koji se tretira kao manje naselje bespravne gradnje u Krtolima. U podpoglavljju **8.3.2 »Smjernice za izgradnju«** dati su opšti UTU za izgradnju u zonama za koje se **neće raditi planovi nižeg reda**.

Namjena objekata može biti **stanovanje i djelatnosti** koje se, u skladu sa svim važećim zakonima, mogu obavljati u stambenim objektima.

**2. MAKSIMALNI KAPACITETI, USLOVI PARCELACIJE, REGULACIJE I NIVELACIJE**

Prema PUP-u, katastarska parcela odnosno lokacija na kojoj se gradi mora imati veličinu i oblik koji omogućuje gradnju. Površina parcele mora biti min 300m<sup>2</sup> a odnos strana od 1:1 do 1:2. Ukoliko parcela ima površinu veću od 600m<sup>2</sup> veličina objekta se računa u odnosu na max 600m<sup>2</sup>. Do parcele mora postojati kolski prilaz širine min 3m koji nije dužna obezbjediti opština. Shodno navedenom, do podnošenja zahtjeva za građevinsku dozvolu, investitor je dužan da obezbjedi kolski pristup do predmetne katastarske parcele otkupom zemlje ili ustanovljavanjem službenosti prolaza preko susjednih parcela koje mora biti evidentirano u Listovima nepokretnosti.

Prema Listu nepokretnosti broj 649 ukupna površina kat.par.br. 136 i 137/2 KO Gošići je **122m<sup>2</sup>** i na tu površinu se računaju parametri.

**Urbanistički parametri:**

Katastarska opština	<b>Gošići</b>
Katastarske parcele	<b>136 i 137/2</b>
Planirana namjena predmetne lokacije	<b>Stanovanje manje gustine (SMG)</b>
Površina predmetne lokacije	<b>122m<sup>2</sup></b>
Procenat zauzetosti lokacije	<b>40% (toleriše se 35%-45%)</b>
Indeks izgradjenosti	<b>0.75 (toleriše se 0.65-0.85)</b>
Max visina odnosno spratnost objekta	<b>11m pri spratnosti P+1+Pk 14m pri spratnosti S+P+1+Pk</b>

**Napomena:** Otvorene terase, stepeništa i balkoni se računaju sa faktorom **0.25**, lođe sa **0.50** a potkrovlja sa **0.75**.

Parametri izgradnje dati u tabelama su maksimalni parametri. Planirana izgradnja može biti i manja od maksimalne ali ne smije premašiti nijedan od zadatih parametara.

**-Maksimalno dozvoljeni kapacitet objekta** definisan je površinom pod objektom i bruto građevinskom površinom objekta.

**-Površinu pod objektom** čini zbir površina prizemlja svih objekata na urbanističkoj parceli.

**-Bruto građevinsku površinu** parcele čini zbir bruto površina svih izgrađenih etaža (podzemnih i nadzemnih) svih objekata na parceli. Površina obuhvaćena erkerima, lođama i balkonima dio je bruto razvijene građevinske površine definisane planskim parametrima za tretiranu parcelu. U proračun bruto građevinske površine sve etaže uračunavaju se sa 100% (uključujući i suterenske, podrumске i potkrovnе etaže).

U bruto građevinsku površinu ne uračunavaju se delovi podzemnih etaža koji služe za obezbeđenje kapaciteta mirujućeg saobraćaja, servisni prostori neophodni za funkcionisanje podzemne garaže i tehnički sistemi objekta.

**- Vertikalni gabarit:** ovim planskim dokumentom, određen je kroz dva parametra.

Prvi parametar definiše spratnost objekta - kao broj nadzemnih etaža, a drugi parametar predstavlja maksimalno dozvoljenu visinu objekta koja se izražava u metrima i znači distancu od najniže kote okolnog konačno uređenog i nivelisanog terena ili trotoara uz objekat do kote sljemena ili vijenca ravnog krova.

Prema položaju u objektu etaže mogu biti podzemne i to su podrum i suteran, i nadzemne tj. prizemlje, sprat(ovi) i potkrovlje.

Oznake etaža su: Po (podrum), Su (suteran) P (prizemlje), 1 do N (spratovi), Pk (potkrovlje).

Najveća visina etaže za obračun visine građevine, mjerena između gornjih kота međуетаžnih konstrukcija iznosi:

- za garaže i tehničke prostorije do **3,0 m**;
- za stambene etaže do **3,5 m**;
- za poslovne etaže do **4,5 m**;
- izuzetno za osiguranje prolaza za pristup interventnih i dostavnih vozila, najveća visina prizemne etaže na mjestu prolaza iznosi **4,5 m**.

### 3. USLOVI ZA IZGRADNJU OBJEKATA

- objekti mogu biti: slobodnostojeći objekti na parceli i dvojni objekti (dvojni objekti se mogu graditi ukoliko se investitori - vlasnici susjednih UP, pismeno dogovore na način da je granica parcela ujedno i linija razgraničenja objekata).
- građevinska linija predstavlja maksimalnu liniju do koje se može postaviti objekat
- dozvoljena je izgradnja podrumskih etaža koje ne smeju nadvisiti kotu terena, trotoara više od **1m**.
- ukoliko je konfiguracija terena strma, dozvoljena je izgradnja suterenske etaže, sa tri strane ukopane u teren.
- podrumске i suterenske etaže ulaze u obračun BGP, osim ako se koriste za garažiranje.
- minimalno rastojanje objekta od bočnih granica parcele je **2.0m**.
- minimalno rastojanje objekta od bočnog susjeda je **5m**, pri čemu je na bočnim fasadama objekta dozvoljeno otvaranje prozora samo pomoćnih prostorija
- otvaranje prozora stambenih prostorija na bočnim fasadama objekta dozvoljeno je ukoliko je rastojanje od bočnog susjeda veće od **6m**
- kota poda prizemlja može biti za stambene prostore od **0 do 1,0m**, a za komercijalne sadržaje maks. **0,2 m** od kote konačno uređenog i nivelisanog terena oko objekta
- visina nadzitka potkrovnе etaže iznosi najviše **1.20 m** računajući od kote poda potkrovnе etaže do tačke preloma krovne kosine.

- maksimalna visina objekata je **11m** za objekte **P+1+Pk** i **14m** za objekte **Su+P+1+Pk**, i to računajući od najniže kote konačno uređenog i nivelisanog terena oko objekta do slemena krova
- Ukoliko na susjednoj parceli već postoji izgrađen objekat, novi objekat mora biti tako lociran da ne umanjuje kvalitet življenja u postojećem, ne smije mu zakloniti vidik, smanjiti osunčanje, zakloniti svjetlost.

#### 4. USLOVI ZA OBLIKOVANJE I MATERIJALIZACIJU OBJEKATA

**Napomena:** Svi urbanističko-tehnički uslovi koji se odnose na materijale, arhitektonske karakteristike, uslove za konstrukciju i sl. treba da budu kao u najbližoj planskoj cjelini odnosno kao u DUP-u „Krašići“.

Prilikom projektovanja potrebno je voditi računa da se arhitektonsko rješenje objekta maksimalno uskladi sa ambijentom i terenom na kojem se gradi. Nije dozvoljeno mijenjati prirodnu konfiguraciju terena, nego objekat treba prilagoditi terenu. Na objektu je potrebno koristiti elemente tradicionalne primorske arhitekture. Gabarit objekta treba da bude što jednostavniji.

Predvidjeti kamen kao osnovni konstruktivni element ili fasadne zidove zidati glinenim blokovima, potom ih malterisati i obraditi fasadnim premazom. Nije dozvoljeno stavljati kamen kao oblogu na fasadi, kao ni fasade obraditi fasadnom ili silikatnom opekom. Kod malterisane fasade preporučuje se oko otvora raditi imitaciju kamenih okvira isticanjem maltera za **1,5cm** od fasade, a u širini od **10-12 cm**. Fasade je potrebno obraditi završnim fasadnim premazom u svijetlim tonovima.

Vertikalnu komunikaciju unutar objekta riješiti preko unutrašnjih stepenica. Stepence ne smiju biti vidljive na fasadi.

Izbjegavati terase cijelom dužinom fasade, a nije dozvoljeno graditi ni konzolne balkone. Dozvoljene su lođe otvorene sa jedne ili dvije strane. Na svim otvorenim površinama preporučuju se pune zidane ograde koje se obrađuju isto kao i fasada. Željezne ograde kao i ograde od raznih ukrasnih betonskih elemenata ili drvene ograde po Planu nije dozvoljeno raditi. Krov na objektu treba biti dvovodni sa nagibom krovnih ravni od **26°**. Krovni pokrivač može biti kanalica ili "mediteran" crijep. Kote vijenca treba da su max 5m mjereno od najviše, i max 10m mjereno od najniže tačke na parceli. U krovnim vjencima i za horizontalne krovne žlebove predvidjeti kamen. Horizontalne strehe mogu biti istaknute izvan ravni fasade najviše **25 cm**. Strehe se rade od armiranog betona, malterišu i obrađuju fasadnim premazom. Oluke raditi od pocinkovanog lima sa pravougaonim presjekom ili betonske oluke.

Svi prozori i vrata trebaju biti drveni ili plastificirana eloksirana bravarija obavezno sa griljama i dimenzioni prema klimatskim uslovima.

#### **Pomoćni objekti**

- dozvoljena je izgradnja pomoćnih objekata na svakoj parceli stanovanja malih gustina ukoliko se ispoštuju uslovi u pogledu zauzetosti i kapaciteta i pod uslovom da ne ugrožava uslove korišćenja osnovnog i susjednih stambenih objekata.
- Pomoćnim objektima smatraju se garaže, spremišta i sl. ali i ekonomski objekti kao što su šupe, ljetnje kuhinje, spremišta poljoprivrednih proizvoda i sl.
- Udaljenje pomoćnog objekta od ivice parcele ne smije biti manje od 2.0 m. Rastojanje od granice parcele može biti i manje uz saglasnost vlasnika susjedne parcele, ali ne manja od 1m.
- Saglasnost ima trajni karakter bez obzira na eventualnu promjenu vlasnika.
- Pozicija pomoćnih objekata u odnosu na pristupnu saobraćajnicu definisana je građevinskom linijom;
- Pomoćni objekti se mogu formirati kao dvojni na susjednim urbanističkim parcelama.
- Moguće je graditi pomoćne objekte kao horizontalne dogradnje gabarita osnovnog objekta, pritom poštujući uslove za dogradnju postojećih objekata, kao i opšte uslove stambene izgradnje.



**Napomena:** Prilikom izrade projekta imati u vidu da je predmetna zgrada polovina dvojnog objekta. S tim u vezi uslov za dobijanje građevinske dozvole je **saglasnost** vlasnika kat.par.br. 135 KO Gošići.

## 5. USLOVI AGENCIJE ZA CIVILNO VAZDUHOPLOVSTVO

**Opšti urbanističko tehnički uslovi** o kojima treba voditi računa kada je u pitanju sigurnost vazdušnog saobraćaja, izdati od

- Objekat svojim položajem i planiranim gabaritima ne smije da se prostire iznad površina namijenjenih za zaštitu vazduhoplova u letu;
- Objekat svojim položajem, planiranim gabaritima i namjenom ne smije da ometa rad tehničkih sistema, sredstava i objekata za obezbjeđenje vazdušnog saobraćaja (radio-navigacionih sredstava);
- Objekat svojom namjenom ne smije uticati na promjene u biljnom i životinjskom svijetu koje bi mogle štetno uticati na sigurnost (bezbijednost) vazdušnog saobraćaja;
- Objekat ne smije biti opremljen svjetlima koja su opasna, zbunjujuća i izazivaju obmanu/zabludu pilota vazduhoplova;
- Objekat ne smije biti opremljen velikim i visoko reflektujućim površinama koje prouzrokuju zaslijepljivanje pilota vazduhoplova.

Navedeni uslovi su opšteg karaktera, tj. odnose se na sve objekte na teritoriji Crne Gore.

## 6. USLOVI ZA PARKIRANJE, GARAŽIRANJE I UREĐENJE PARCELE

**Napomena:** Ukolioko se u prizemlju objekta planira poslovni prostor sastavni dio ovih Urbanističko-tehničkih uslova su **Opšti saobraćajno-tehnički uslovi** za izradu tehničke dokumentacije za izgradnju komercijalnih objekata u zahvatu planskih dokumenata (DUP-a, UP-a i Studija lokacije) opštine Tivat broj 1006-152 od 30.05.2013.god. izdati od Sekretarijata za komunalno-stambene poslove i saobraćaj.

Obaveza je da se potreban broj parking mjesta obezbjedi u okviru parcele. Ukoliko se gardi garaža, ona treba da je **min 2m** od regulacione linije ka ulici, čak i ako je u okviru objekta. Isti princip važi i za određena parking mjesta u okviru parcele. Prostor oko objekta može se popločati kamenim pločama ili betonskim pločama sa licem od pranog kulira, ali ne više od **20%** neizgrađene površine parcele. Velike kontinuirane betonske površine nije dozvoljeno raditi.

U dvorištima i nad terasama se preporučuje izrada odrina. Stubove odrine raditi od kamena ili betona koji se potom malteriše. Preko toga je konstrukcija od željeznih cijevi ili od drvenih greda. Nadstrešnice od valovitog salonita, plastike ili drugih sličnih materijala nije dozvoljeno raditi.


Ograde dvorišta predvidjeti od kamenih zidića ili ukoliko je izvodljivo od žive ograde. U dijelu gdje će se graditi objekti makiju treba rekultivisati i popuniti je autohtonim vrstama. Prirodno, postojeće zelenilo treba povezati sa novoformiranim u sistem zelenila.

Sastavni dio projektne dokumentacije je uređenje terena koje sadrži: saobraćajno, hortikulturno i parterno uređenje terena.

## 7. PRIRODNE KARAKTERISTIKE

### **Geološke karakteristike:**

Predmetno područje pripada geotektonskoj jedinici Paraautohton u čijoj građi učestvuju karbonatni sedimenti gornje krede (mastriht) i foraminiferski krečnjaci srednjeg eocena, flišni sedimenti srednjeg i gornjeg eocena i sedimenti srednjeg miocena. Sedimenti gornje krede, razvijeni između ostalog na Luštici, predstavljeni su sivim, bjeličastim i mrko-žučkastim krečnjacima, vapnovitim i bituminoznim dolomitima, dolomitnim krečnjacima, laporovitim krečnjacima, karbonatnim brečama i brečastim krečnjacima. Ovi litološki članovi se međusobno smjenjuju i postepeno prelaze jedni u druge. Tektonska formacija Paraautohton se odlikuje generalnim padom svih formacija prema sjeveroistoku, sa blagim i srednjim padnim uglovima.



### **Geoseizmičke karakteristike:**

Na osnovu Karte seizmičke regionalizacije (1982), Crnogorsko primorje se nalazi u granicama IX osnovnog stepena seizmičnosti (MCS skale), u uslovima srednjeg tla.

Činjenica da je predmetno područje dio neposrednog zaleđa i da je velikim dijelom izgrađeno od flišnih i kvartarnih tvorevina, predstavlja veliku nepovoljnost sa aspekta seizmičkog rizika.

### **Klimatske karakteristike:**

Maksimalna temperatura vazduha ima srednje mjesečne maksimalne vrijednosti u najtoplijim mjesecima (jul i avgust) oko 30°C, dok u najhladnijim (januar i februar), iznosi od 12-13°C. Minimalna temperatura vazduha u zimskim mjesecima ima prosječnu vrijednost oko 2°C, dok u ljetnjim mjesecima ta vrijednost iznosi oko 17°C. Srednje mjesečne temperature vazduha pokazuju veoma pravilan hod sa maksimumom tokom jula-avgusta i minimumom tokom januara-februara. Srednja mjesečna temperatura vazduha za Tivat iznosi 14,7°C. Apsolutni maksimum javlja se u avgustu (39,5°C), a minimum se javlja u februaru (8,2°C).

Opšti režim padavina na Crnogorskom primorju odlikuje se maksimumom tokom zimskog i minimumom tokom ljetnjeg perioda godine. U ukupnoj godišnjoj količini padavina najveći doprinos imaju mjeseci oktobar, novembar i decembar sa oko 30-40%, a najmanji juni, juli i avgust sa svega oko 10%. Tokom zimskog perioda dnevni prosjek padavina iznosi prosječno 5-8 l/m<sup>2</sup>, mada najveće dnevne količine mogu dostići vrijednosti preko 40 l/m<sup>2</sup>. U ljetnjem periodu, dnevni prosjek padavina iznosi samo oko 1 l/m<sup>2</sup>. Srednja godišnja količina padavina za Tivat iznosi 1429,2 l/m<sup>2</sup>.

Relativna vlažnost vazduha pokazuje veoma stabilan hod tokom godine. Maksimum srednjih mjesečnih vrijednosti javlja se tokom prelaznih meseci (april-maj-juni i septembar-oktobar), a minimum uglavnom tokom ljetnjeg perioda, u nekim slučajevima i tokom januara-februara. Vrijednosti srednje godišnje relativne vlažnosti vazduha iznose za Tivat 70,5% (min 62% u julu, max 75,6% u oktobru).

Povećane vrijednosti oblačnosti su karakteristika zimskog dijela godine, nasuprot ljetnjem periodu kada su ove vrijednosti male. Srednja godišnja oblačnost za Tivat iznosi 3,84 (min 1,8 u julu, max 5,0 u februaru i martu). Prosječno godišnje Primorje ima oko 2455 časova osunčavanja.

Na Primorju, dominantni vetrovi su iz pravca sjeveroistoka i jugozapada, dok se na pojedinim stanicama zapažaju određene specifičnosti. Za Tivat su to: jugoistok (8,74%), zapad-jugozapad (7,9%), istok-jugoistok i jug (po 6,4%). Za čitavo Primorje maksimalne brzine imaju vjetrovi iz sjevernog i južnog kvadranta, čije prosječne brzine pokazuju veoma ustaljene vrijednosti (ne prelaze 5 m/s). Ekstremni godišnji udari vjetra na Primorju imaju prosječnu brzinu od 33 m/s (120 km/h).

## **8. USLOVI ZA PROJEKTOVANJE INSTALACIJA**

Vodovodne i kanalizacione, elektro i tk instalacije u objektu i izvan njega projektovati u skladu sa važećim propisima i standardima, a priključenje objekta na naseljske infrastrukturne sisteme izvesti u saradnji sa nadležnim javnim preduzećima.

Sastavni dio ovih urbanističko-tehničkih uslova su:

- **Tehnički uslovi** za priključak na vodovod i kanalizaciju, broj 2434 od 07.09.2015.god. izdati od „Vodovod i kanalizacija“ D.O.O. Tivat.

- **Vodni uslovi** za odvođenje otpadnih voda za stambene i poslovne objekte broj 0819-1526/1 od 08.08.2011.god. izdati od Sekretarijata za finansije i ekonomski razvoj.

- **Akt EPCG FC Distribucija** broj 40-00-17865 od 24.11.2011.god.

- **Tehnički uslovi** i preporuke za izradu priključaka i priključenja el. instalacija broj 40-23-01-2065 od 03.10.2011.godine izdati od strane Elektrodistribucije Tivat.

- **USLOVI** za izgradnju pretplatničkih komunikacionih kablova, kablova za kablovsku distribuciju i zajedničkog antenskog sistema objekata broj 0404-5446/2 od 30.11.2011. godine izdati od strane Agencije za elektronske komunikacije i poštansku djelatnost.



## 9. USLOVI STABILNOSTI TERENA I KONSTRUKCIJE OBJEKATA

Prilikom izgradnje novih objekata i dogradnje postojećih u cilju obezbjeđenja stabilnosti terena, investitor je dužan da izvrši odgovarajuće saniranje terena, ako se za to pojavi potreba.

Prije izrade tehničke dokumentacije preporuka investitoru je da izradi Projekat geoloških istraživanja tla za predmetnu lokaciju i elaborat o rezultatima izvršenih geoloških istraživanja i na iste pribaviti saglasnost nadležnog ministarstva.

Projekat konstrukcije prilagoditi arhitektonskom rješenju uz pridržavanje važećih propisa i pravilnika: Pravilnik o opterećenju zgrada PBAB 87 („Sl. List SFRJ”, br. 11/87) i Pravilnik o tehničkim normativima za izgradnju objekata visokogradnje u seizmičkim područjima (I. List SFRJ”, br. 31/81, 49/82, 21/88 i 52/90).

**Proračune raditi za IX (deveti) stepen seizmičkog inteziteta po MCS skali.**

Za potrebe proračuna koristiti podatke Hidrometeorološkog zavoda o klimatskim i hidrološkim karakteristikama u zoni predmetne lokacije.

Izbor fundiranja novih objekata prilagoditi zahtjevima sigurnosti, ekonomičnosti i funkcionalnosti objekata. Posebnu pažnju obratiti na propisivanje mjera antikorozivne zaštite konstrukcije, bilo da je riječ o agresivnom djelovanju atmosfere ili podzemne vode.

Konstrukciju novih objekata oblikovati na savremen način sa krutim tavanicama, bez miješanja sistema nošenja po spratovima, sa jednostavnim osnovama i sa jasnom seizmičkom koncepcijom.

## 10. USLOVI U POGLEDU MJERA ZAŠTITE

**Smjernice za zaštitu životne sredine**

Projektom treba predvidjeti mjere zaštite životne sredine i shodno *Zakonu o procjeni uticaja na životnu sredinu* („Sl. list RCG“ br. 80/05) sprovesti postupak procjene uticaja uticaja na životnu sredinu.

Koncepcija optimalnog korišćenja prostora, koja treba da je rezultat svakog detaljnog plana, u osnovi predstavlja akt zaštite životne sredine. Principijelni stav je da se životna sredina štiti koristeći je na adekvatan način i pod odgovarajućim uslovima.

Prostorno rešenje PUP-a rađeno je na osnovu principa očuvanja životne sredine. Za osnovne zahteve sa ovog stanovišta uzeti su: racionalno korišćenje građevinskog područja; iskorišćenost svih prirodnih pogodnosti za razvoj, a ne samo rast naselja; postizanje optimalanog odnosa izgrađenog i slobodnog prostora; racionalno korišćenje vode i uspostavljanje i zaštita tradicionalanog načina sakupljanja vode u “bistjerni” (ukopanim ili zidanim) ; lišavanje zagađenja vode, zemljišta i vazduha i uvođenje adekvatne infrastrukture; opremanje naselja adekvatnim brojem kontejnera i kućnih posuda za sakupljanje otpada, koje će se redovno prazniti na definisanu sanitarnu deponiju; odlaganje zemljišta i šuta na odlagalište prema Lokalnom planu upravljanja otpadom; postizanje potrebne količine zelenila za optimalnu zaštitu vazduha; zaštita frekventnih koridora saobraćaja; rad na sprovođenju mjera zaštite od avionske buke; precizno definisanje nadležnost i vlasništvo za određene prostore.

**Smjernice za spriječavanje i zaštitu od prirodnih i tehničko-tehnoloških nesreća**

\*U cilju zaštite od elementarnih nepogoda postupiti u skladu sa *Zakonom o zaštiti i spašavanju* (“Sl. list CG br. 13/2007) i *Pravilnikom o mjerama zaštite od elementarnih nepogoda* (“Sl. list R CG br. 8/1993). Mjere zaštite od elementarnih nepogoda obuhvataju preventivne mjere kojima se spriječava ili ublažava dejstvo elementarnih nepogoda.

Naročito su izražene štete od zemljotresa, požara, poplava, klizišta i jakih vjetrova.

\*Uslovi i mjere **zaštite od zemljotresa**

U cilju zaštite od zemljotresa, postupiti u skladu sa *odredbama Pravilnika o tehničkim normativima za izgradnju objekata u seizmičkim područjima* (Službeni list SFRJ br. 52/90). Sve



proračune seizmičke stabilnosti zasnovati na nalazima i preporukama inženjersko-geoloških istraživanja sa seizmičkom mikrojeonizacijom terena za PPO / GUP TIVAT.

▪ Preporuke za projektovanje objekata aseizmičnih konstrukcija su: pravilan izbor konstruktivnih sistema i materijala; pravilna geometrijska forma gabarita objekta u osnovi, koja je simetrična u odnosu na glavne ose objekta; prethodna statička i seizmičkih analiza, sa ciljem obezbjeđivanja dokaza o mogućnosti pristupanja rekonstrukciji; izbor i kvalitet materijala i način izvođenja objekta; korišćenje armirano-betonskih i čeličnih konstrukcija koje posjeduju visoku seizmičku otpornost; primjena zidanja, ojačanog horizontalnim i vertikalnim serklažima i armirane konstrukcije različitog tipa; primjena zidanja samo sa horizontalnim i vertikalnim serklažima za objekte manjeg značaja i manje visine (do 2 sprata visine); projektovanje konstrukcija koje sprečavaju klizanja u kontaktu sa tlom i pojavu neravnomjernih slijeganja; homogena raspodjela opterećenja koje se prenosi preko temeljne konstrukcije na tlo po cijeloj kontaktnoj površini; obezbjeđivanje dovoljne krutosti temeljne konstrukcije, a posebno na spojevima temeljnih greda sa stubovima konstrukcije.

**\*Uslovi i mjere zaštite od požara**

Projektom predvidjeti mjere zaštite od požara shodno *Zakonu o zaštiti i spašavanju* (Sl. list CG br.13/07 i 05/08) i pratećim propisima. Širenje požarnih oluja na izgradjenim dijelovima sprječava se zaštitnim koridorima zelenila. Preventivna mjera zaštite od požara je postavljanje objekata na što većem međusobnom rastojanju kako bi se sprečilo prenošenje požara. Takođe, obavezno je planirati i obezbediti prilaz vatrogasnih vozila objektu. Izgradjeni dijelovi razmatranog prostora moraju biti opremljeni funkcionalnom hidrantskom mrežom koja će omogućiti efikasnu zaštitu, odnosno gašenje nastalih požara.

Projektom predvidjeti mjere zaštite na radu shodno članu 7 *Zakona o zaštiti na radu* („Sl. list CG“ br. 79/04), a za potrebe izgradnje objekta izraditi Elaborat o uređenju gradilišta, shodno članu 8. istog zakona.

Prilikom projektovanja i izgradnje garaže pridržavati se *Pravilnika o tehničkim zahtjevima za zaštitu garaža za putničke automobile od požara i eksplozija* („Sl. list Srbije i Crne Gore“, br. 31/05).

## **11. SMJERNICE ZA POVEĆANJE ENERGETSKE EFIKASNOSTI I KORIŠĆENJE OBNOVLJIVIH IZVORA ENERGIJE**

U procesu uspostavljanja održive potrošnje energije prioritet treba dati racionalnom planiranju potrošnje, tj. implementaciji mjera energetske efikasnosti u sve segmente energetskog sistema.

Održiva gradnja je svakako jedan od značajnijih segmenata održivog razvoja koji uključuje: upotrebu građevinskih materijala koji nisu štetni po životnu sredinu; energetske efikasnosti zgrada; upravljanje otpadom nastalim prilikom izgradnje ili rušenja objekata.

Kod gradnje novih objekata važno je već u fazi idejnog projekta u saradnji sa projektantom predvidjeti sve što je potrebno da se dobije kvalitetna i optimalna energetska efikasna zgrada.

Zato je potrebno: analizirati lokaciju, orijentaciju i oblik objekta; primijeniti visoki nivo toplotne izolacije kompletnog spoljnog omotača objekta i izbjegavati toplotne mostove; iskoristiti toplotne dobitke od sunca i zaštititi se od pretjeranog osunčanja; koristiti energetske efikasan sistem grijanja, hlađenja i ventilacije, i kombinovati ga sa obnovljivim izvorima energije.

Smanjenje uticaja na životnu sredinu kroz manju emisiju CO<sub>2</sub> i stvaranje uslova za veće korišćenje obnovljivih izvora energije je primarni cilj energetske politike razvoja. Solarna energija, snaga vjetera, geotermika, biomasa su potencijalni izvori čiste obnovljive energije. Energija direktnog sunčevog zračenja je veoma primjenjiva na području Tivta zbog povoljnog položaja i velikog broja sunčanih dana u godini. Korišćenjem ove energije moguće je uštedjeti i do 60% godišnje potrebne energije za pripremu sanitarne tople vode.



Podrška sistemu grijanja i hlađenja prostorija su takođe mogućnosti primjene energije sunca.

Solarna energija se pretvara u izvor električne energije preko fotonaponskih sistema (modula) za napajanje trošila relativno malih snaga na području informatike, mjerenja, telekomunikacija, signalizacija, osvetljenja itd. Povezivanje solarnog sistema s javnom električnom mrežom dobija se energetski sistem koji objedinjava prednosti oba izvora energije: neznatne troškove solarne energije i uvijek prisutni izvor el. energije iz javne mreže. Višak energije iz solarnih modula daje se javnoj mreži ili skladišti u baterijama što je moguće za vrijeme ljetnjih mjeseci.

## 12. PROJEKTNA DOKUMENTACIJA

Investitor je obavezan da pripremi i propiše projektni zadatak za izradu tehničke dokumentacije za izgradnju predmetnog/ih objek(a)ta uz obavezno poštovanje urbanističko-tehničkih uslova.

Na osnovu ovih urbanističko-tehničkih uslova investitor treba da izradi **tehničku dokumentaciju** u skladu sa odredbama **Zakona o uređenju prostora i izgradnji objekata** («Sl.list CG» br. 51/08, 40/10, 34/11, 40/11, 47/11, 35/13, 39/13 i 33/14) i u skladu sa **Pravilnikom o načinu izrade, razmjeri i bližoj sadržini tehničke dokumentacije** («Sl.list CG» br. 23/14). Situaciju terena treba uraditi u mjerilu 1:200 i na njoj treba prikazati objekat i uređenje parcele.

Za glavni projekat obavezna je izrada **Protivpožarnog elaborata** i **Elaborata energetske efikasnosti**. U zavisnosti od namjene i veličine objekta radi se **Elaborat zaštite na radu** i **revizija**, shodno članu 86 Zakona o uređenju prostora i izgradnji objekata. Preduzeća ili druga pravna lica koja izrađuju glavni projekat ili ga reviduju moraju imati licencu izdatu od strane Inženjerske komore CG.

## 13. GRAFIČKI PRILOG

- Kategorije detaljne namjene površina 1:5000

**Napomena:** Ovi UTU predstavljaju polaznu osnovu za izradu projekta i pribavljanje dokumentacije potrebne za dobijanje odobrenja za rekonstrukciju i **ne daju nikakvo pravo** za izvođenje radova na predmetnoj lokaciji.

**SAVJETNIK ZA URBANIZAM**

Marko Kostić, dipl.ing.arh.



**SEKRETAR**

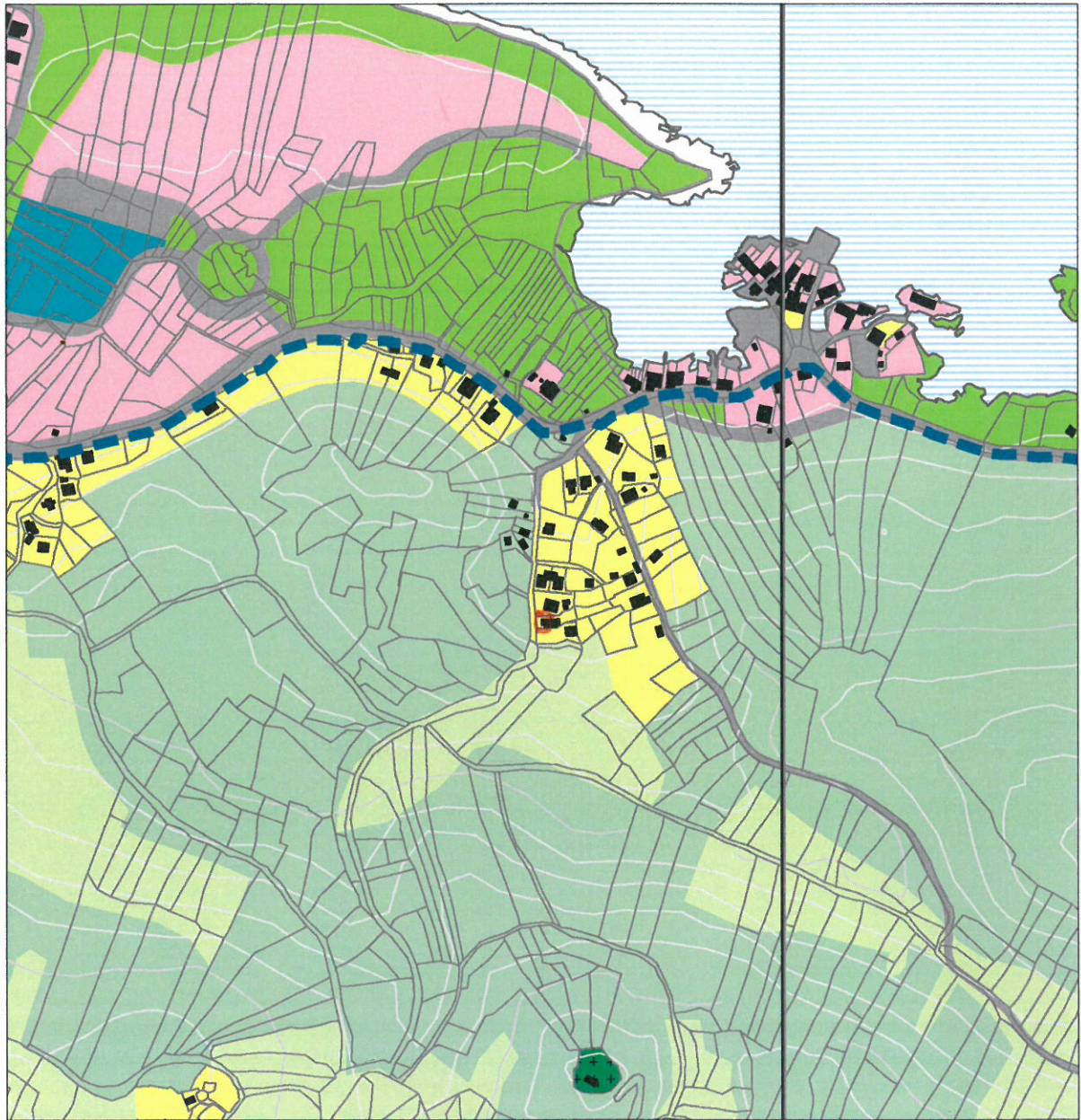
Tatjana Jelić, dipl.pravnik

### Dostaviti:

- Bigić Ljiljana, Braće Jugovića 23/8, Beograd, Srbija
- Urbanističkoj inspekciji
- Arhivi















# IZVOD IZ PROSTORNOG URBANISTIČKOG PLANA TIVTA DO 2020. GODINE



Sa lista: **Kategorija detaljne namjene površina**, R 1 : 5000



 Granica predmetne lokacije (kat.par.br. 136 i 137/2 KO Gošići)

## Legenda:

-  granica Opštine Tivat
-  objekti
-  parcele
-  izohipse na 10m
-  izohipse na 50m
-  koridor elektrovođa 110kV - 20m
-  koridor brze saobraćajnice - 70m
-  brza saobraćajnica - tunel
-  trasa brze saobraćajnice van Opštine Tivat
-  granica Morskog dobra
-  primjenjivače se DSL po usvajanju
-  more

## Kategorije detaljne namjene površina:

-  stanovanje manje gustine
-  stanovanje srednje gustine
-  centralne djelatnosti
-  mješovita namjena
-  školstvo
-  zdravstvo
-  kultura
-  turizam
-  turizam manje izgrađenosti
-  golf sa vilama
-  gradsko zelenilo
-  zelenilo u funkciji turizma
-  agrikulturni pejzaž
-  sport i rekreacija

-  groblje
-  saobraćajna infrastruktura
-  aerodrom
-  proizvodno-komunalne djelatnosti
-  obradivo zemljište
-  travnjaci
-  ostale vodne površine
-  marikultura
-  zaštitne šume
-  šume sa posebnom namjenom
-  ostale prirodne površine
-  Solila - zaštićena prirodna dobra

## Prostorno-urbanistički plan Opštine Tivat 2020

Izra: **Opština u donošenju**  
 Broj odluke: **Prostorno-urbanistički plan**  
 Datum donošenja plana: **Tivat do 2020. godine**  
 Datum donošenja plana: **01.07.2020. godine**  
 Naručilac: **Opština Tivat**  
 Predsjednik skupštine: **Krsto Petrušić**



Crna Gora OPŠTINA TIVAT				
Datum: 07-09-2015				
Klasif. znak	Red. br.	Prilog	Vrijednost	
0902-351-	762	3		



## d.o.o. **VODOVOD I KANALIZACIJA TIVAT**

II Dalmatinske 3A , 85320 Tivat, tel.: +382 32 671 788  
 Fax: +382 32 671 790, e-mail: vik-tivat@t-com.me www.viktivat.me  
 PIB: 02295407 PDV 91/31-00282-0 ŽIRO RAČ.: Atlas Mont: 505-1433-40  
 CKB: 510-4063-73 Hipotekarna Banka: 520-62730-65 Prva Banka 535-10055-81

POSREDOVANJE SA ODRŽAVANOM ODGOVORNOSTI

"VODOVOD I KANALIZACIJA"

OPŠTINA TIVAT

Broj 2434  
 Tivat, 07.09.2015.

Sekretarijat za uređenje prostora  
 i zaštitu životne sredine

Na osnovu PRELIMINARNIH URBANISTIČKO TEHNIČKIH USLOVA broj 0902-351-762/2 od 26.08.2015 god. za izradu tehničke dokumentacije za rekonstrukciju stambene zgrade na **kat.par.broj 136 i 137/2 KO Gošići**, a na zahtjev **BIGIĆ LJILJANE** izdaju se:

### TEHNIČKI USLOVI

1. Priključak za vodu izvesti sa postojećeg cjevovoda (mapa u prilogu).
2. Potrebno je postaviti centralni vodomjer u propisno izgrađenoj šahti na ivici parcele, kao i za svaki stambeni prostor postaviti poseban vodomjer ili u šahti van objekta ili u zajedničkim prostorijama (shodno Odluci o javnom vodosnabdjevanju, Službeni list CG, Opštinski propisi broj 8 od 2014 god.).

PRILOG:-mapa sa pozicijom priključenja na vodovodnu mrežu



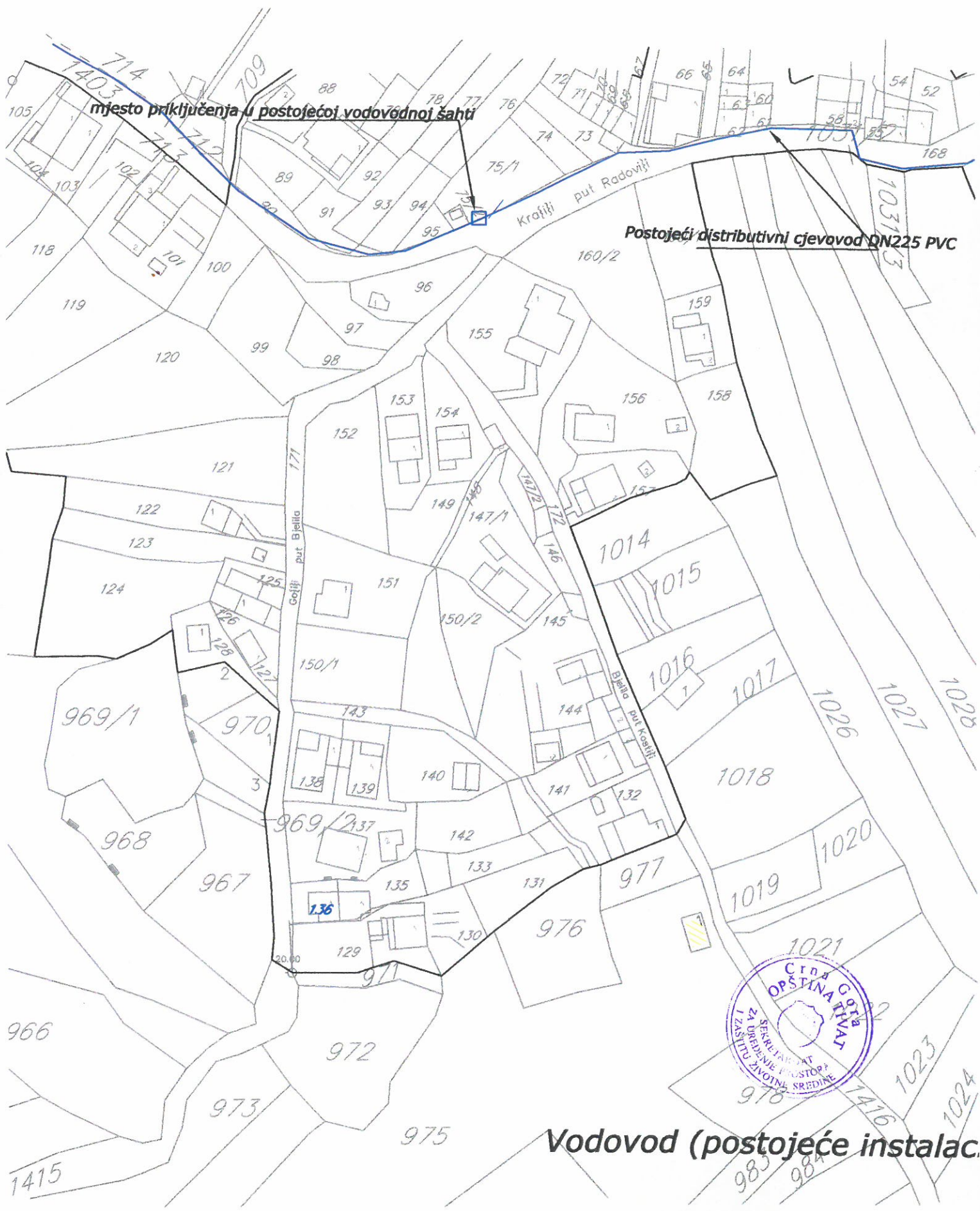
Tivat, 07.09.2015 god.

**DOSTAVLJENO:**

-Naslovu  
 -Arhivi

**DIREKTOR:**  
 Čedomir Lukić, dipl.ing





mjesto priključenja u postojećoj vodovodnoj šahti

Postojeći distributivni cjevovod DN225 PVC

Vodovod (postojeće instalac.