

CRNA GORA

Opština Tivat

Sekretarijat za uređenje prostora i

zaštitu životne sredine

Broj: 0902-351-825/4

Tivat, 13.10.2015.god.

Na osnovu člana 62a Zakona o uređenju prostora i izgradnji objekata (»Sl.list CG« br. 51/08, 40/10, 34/11, 40/11, 35/13 i 33/14) i člana 5 Odluke o donošenju Detaljnog urbanističkog plana „Gradiošnica”(»Sl.list CG«- opštinski propisi br. 32/11), na zahtjev **Janović Tripa**, Sekretarijat za uređenje prostora i zaštitu životne sredine izdaje:

URBANISTIČKO – TEHNIČKE USLOVE

Za izradu tehničke dokumentacije za urbanističku parcelu broj **UP 339**, namjene stanovanje male gustine (**SMG**), koja je formirana od većeg dijela kat. parcele broj **900 KO Mrčevac** i manjeg dijela kat. parcele broj **911 KO Mrčevac**, u zahvatu DUP-a „Gradiošnica

1.USLOVI U POGLEDU NAMJENE POVRŠINA

Planirana namjena **stanovanje malih gustina „SMG“** ima mogućnost razvoja djelatnosti u prizemlju objekta. U zoni stanovanja male gustine, **djelatnosti** su predviđene u prizemlju i mogu zauzeti maksimalno do 100% prizemne etaže. Djelatnosti u ovim objektima podrazumjevaju centralne i komercijalne sadržaje (djelatnosti) koje svojim karakterom ne narušavaju integritet osnovne funkcije stanovanja, kao što su: trgovina, zanatstvo, poslovanje, ugostiteljstvo, servisne i druge usluge, advokatske kancelarije, i sl..

U jednom stambenom objektu može biti organizovano **maksimalno 4 stambene jedinice**.

Na parceli se mogu graditi **pomoćni objekti** koji su u funkciji korišćenja stambenog objekta (garaža, ostava sl), a čiji kapacitet ulazi u obračun ukupnih kapaciteta na parceli.

2.USLOVI PARCELACIJE, REGULACIJE, NIVELACIJE I MAKSIMALNI KAPACITETI

Urbanistička parcela je osnovna i najmanja jedinica građevinskog zemljišta. Sastoji se od jedne ili više katastarskih parcela ili njihovih djelova i zadovoljava uslove izgradnje propisane ovim planskim dokumentom. Na jednoj urbanističkoj parceli **može se naći jedan stambeni objekat**.

- **Regulaciona linija** je linija koja dijeli javnu površinu od površina namjenjenih za druge namjene. Rastojanje između dvije regulacione linije definiše profil saobraćajno infrastrukturnog koridora. Površina urbanističke parcele **UP 339** iznosi **1.079 m²** i definisana je koordinatama tačaka, koje se čitaju u grafičkom izvodu ovih UTU-a na listu: *Plan parcelacije, regulacije i nivelacije*.

Napomena: Do podnošenja zahtjeva za izdavanje građevinske dozvole, investitor je dužan formirati UP prema datim uslovima parcelacije i riješiti imovinsko pravne odnose na cijeloj UP.

Urbanistički parametri sa planiranim kapacitetima:

urbanistička parcela (broj)	UP 339
Površina urbanističke parcele (m ²)	1.079,00
max indeks zauzetosti	0,30
max zauzetost parcele pod objektom (površina gabarita) (m ²)	324
max indeks izgradjenosti	/
max bruto građevinska površina(m ²)	500
max bruto građevinska površina za stanovanje(m ²)	350
max bruto građevinska površina djelatnosti(m ²)	150
Planirana spratnost objekta	P+1+Pk (3 etaže)
Moguće intervencije	Dograd./nadogradnja



Parametri izgradnje dati u tabelama su maksimalni parametri. Objekat može biti i manjeg kapaciteta od datog, ili se može realizovati fazno do maksimalnih parametara, ali ne smije premašiti nijedan od zadatih parametara.

-Maksimalno dozvoljeni kapacitet objekta definisan je površinom pod objektom i bruto građevinskom površinom objekta (BGP).

-Površinu pod objektom čini zbir površina prizemlja svih objekata na urbanističkoj parceli.

-Bruto građevinsku površinu parcele čini zbir bruto površina svih izgrađenih etaža (podzemnih i nadzemnih) svih objekata na parceli. Površina obuhvaćena erkerima, lođama i balkonima dio je bruto razvijene građevinske površine definisane planskim parametrima za tretiranu parcelu. U proračun bruto građevinske površine sve etaže uračunavaju se sa 100% (uključujući i suterenske, podrumске i potkrovnne etaže).

U bruto građevinsku površinu ne uračunavaju se djelovi podzemnih etaža koji služe za obezbjeđenje kapaciteta mirujućeg saobraćaja, servisni prostori neophodni za funkcionisanje podzemne garaže i tehnički sistemi objekta.

-Indeks zauzetosti zemljišta je parametar koji pokazuje zauzetost građevinskog zemljišta na nivou urbanističke parcele.

-Indeks izgrađenosti zemljišta je parametar koji pokazuje intenzitet izgrađenosti, odnosno iskorišćenosti građevinskog zemljišta na nivou urbanističke parcele i bloka.

-Građevinska linija je linija na zemlji (GL 1) i predstavlja liniju do koje se može graditi i definisana je koordinatama tačaka **5284, 5285, 5286 i 5287**, koje se čitaju u grafičkom izvodu ovih UTU-a na listu: *Plan parcelacije, nivelacije i regulacije.*

-Vertikalni gabarit, ovim planskim dokumentom, određen je kroz dva parametra.

Prvi parametar definiše spratnost objekta - kao broj nadzemnih etaža, a drugi parametar predstavlja maksimalno dozvoljenu visinu objekta koja se izražava u metrima i znači distancu od najniže kote okolnog konačno uređenog i nivelisanog terena ili trotoara uz objekat do kote sljemena ili vijenca ravnog krova.

Prema položaju u objektu etaže mogu biti podzemne i to su podrum i suteran, i nadzemne tj. prizemlje, sprat(ovi) i potkrovlje.

Oznake etaža su: **Po** (podrum), **Su** (suteran) **P** (prizemlje), **1 do N** (spratovi), **Pk** (potkrovlje).

Najveća visina etaže za obračun visine građevine, mjerena između gornjih kota međуетаžnih konstrukcija iznosi:

- za garaže i tehničke prostorije do **3,0 m**;
- za stambene etaže do **3,5 m**;
- za poslovne etaže do **4,5 m**;
- izuzetno za osiguranje prolaza za pristup interventnih i dostavnih vozila, najveća visina prizemne etaže na mjestu prolaza iznosi **4,5 m**.

Pod **postojećim objektima** se podrazumjevaju svi zatečeni objekti na terenu (čija je izgradnja započeta, čija je izgradnja u toku - u smislu dogradnje i nadogradnje, koji su potpuno završeni) u vrijeme izrade Plana, a koji su evidentirani na topografsko-katastarskoj podlozi i na grafičkim priložima postojećeg stanja (naknadno dosnimljeni objekti u toku izrade Plana).

Ovim planom zadržani su svi zatečeni objekti, nevezano za njihov legalitet, koji se prema PUP-u Tivta, kao planu višeg reda, nalaze u zonama planiranim za izgradnju, a u skladu sa planiranom namjenom (stanovanje, mješovite namjene...).

Imajući u vidu da za veći dio naselja Gradionica nije postojao DUP te i da su kao posljedica toga dijelovi naselja stihijski građeni, ovaj plan je rađen sa ciljem da postojeću izgrađenu fizičku strukturu u najvećoj mjeri uklopi u novu urbanističku i saobraćajnu matricu. Provlačenje trasa saobraćajnica adekvatnog profila obavljeno je na način da se u najvećoj mjeri izbjegne rušenje postojećih objekata.

Ukoliko postojeći objekti na UP **ne prelaze** novoplanirane **regulacione linije** intervencije se mogu vršiti pod slijedećim uslovima:

- objekat se može **legalizovati** u zatečenom gabaritu
- objekat se može **zamjeniti novim**
- mogu se vršiti **rekonstrukcija, dogradnja i adaptacija** do kapaciteta (datih u tabeli urbanističkih parametara) i građevinskih linija (datih u grafičkom prilogu „Plan parcelacije, nivelacije i regulacije“) i u skladu sa uslovima za izgradnju SMG.



- postojeći objekti koji pri izgradnji nijesu obezbjedili neophodan broj parking mjesta prema ostvarenim kapacitetima potrebno je da u okviru svoje parcele, prema raspoloživim prostornim mogućnostima na slobodnoj površini ili u okviru objekta podzemne ili prizemne etaže, **organizuju parking prostor**.
- u okviru postojećih stambenih objekata dozvoljena je prenamjena prizemlja iz stanovanja u poslovanje.

A – Uslovi za legalizaciju

Za sve završene postojeće objekte koji nisu prekoračili planom definisane parametre, a za koje je ovim Planom formirana urbanistička parcela **može se pristupiti postupku legalizacije u zatečenom gabaritu**, bez obzira na položaj ucrtane GL1 koja djelom prelazi preko objekta.

- Građevinske linije na izgrađenim parcelama nijesu prepoznate prema osnovnom gabaritu objekta.
- Građevinske linije bloka su postavljene na parcelama sa postojećim objektima i *aktiviraju se samo u slučajevima rušenja postojećeg objekta radi izgradnje novog i prilikom nadogradnje i dogradnje postojećeg objekta iza preporučene linije bloka*.
- Dijelovi objekata i erkeri (koji se nalaze na višim etažama) koji prelaze planirane građevinske linije, prihvataju se u zatečenim gabaritima i izvedenoj formi.
- Prihvataju se i podzemne etaže koje se prostiru izvan građevinskih linija i u granicama parcele, s obzirom da je isto predviđeno planom i pri izgradnji novih objekata.

B – Uslovi za dogradnju i nadogradnju

Planom je predviđena mogućnost dogradnje i nadogradnje osnovnih i pomoćnih objekata u skladu sa smjernicama Plana. Dati su osnovni urbanistički parametri i maksimalni kapaciteti izgradnje. Planirani kapaciteti na parceli (BGP, indeks izgrađenosti i zauzetosti) odnose se zbirno na sve objekte i sadržaje na parceli (stambene objekte, pomoćne objekte, natkrivene parkinge...). Plan ne prepoznaje pojedinačne pomoćne objekte, već se zadate vrijednosti urbanističkih parametara odnose na urbanističku parcelu kao cjelinu.

- u slučaju dogradnje osnovnog objekta na parceli, od maksimalne dozvoljene zauzetosti osnove i maksimalne BGP se oduzima površina postojećeg osnovnog objekta i površina svih pomoćnih objekata.
- U bruto građevinsku površinu ne uračunavaju se dijelovi podzemnih etaža koji služe za obezbjeđenje kapaciteta mirujućeg saobraćaja, servisni prostori neophodni za funkcionisanje podzemne garaže i tehnički sistemi objekta.
- Dogradnja postojećih i završetak započetih objekata vrši se uz striktno poštovanje planskih parametara i građevinskih linija, kao i ostalih UT uslova definisanih Planom.
- Sve postojeće objekte **moguće je dograditi i nadograditi do kapaciteta definisanih ovim Planom** (BGP, spratnost objekta, indeks izgrađenosti, indeks zauzetosti parcele). Ukoliko novoplanirane građevinske linije sijeku postojeći objekat, dogradnja i nadogradnja kao i sve druge intervencije se mogu vršiti samo **do definisane građevinske linije**.
- Prije zahtjeva za izdavanje rješenja za intervenciju na postojećem objektu potrebno je provjeriti statičku stabilnost objekta, geomehanička svojstva terena na mikrolokaciji.
- Spratnost pomoćnih objekata je maksimalno P
- Nije dozvoljeno nadziđivanje pomoćnih objekata
- Nije dozvoljena prenamjena pomoćnih objekata u stanovanje, ali je moguća prenamjena u poslovni prostor, ako njegov položaj na lokaciji, površina, visina i sl. zadovoljavaju uslove za obavljanje određene poslovne djelatnosti (trgovina, ugostiteljstvo, agencija,...) i ne zagađuju životnu sredinu.
- Dozvoljava se izgradnja novog pomoćnog objekta na parceli samo u slučaju **kada zbir postojećih i novih pomoćnih objekata ne prelazi 35% maksimalne dozvoljene zauzetosti parcele**, uz poštovanje datih uslova za izgradnju objekata.

NAPOMENA: Sve vrste intervencija moraju se vršiti u skladu sa uslovima za izgradnju objekata definisanim za stanovanje male gustine, a koji se odnose na minimalna rastojanja od bočnih granica parcele, bočnih susjeda, otvaranje prozora na bočnim fasadama, visinskih kota, rješavanje parkiranja i ozelenjavanje parcele.



C - *Zamjena objekta novim* radi se u skladu sa uslovima za izgradnju objekata stanovanja male gustine.

NAPOMENA: *Ukoliko se, prilikom izrade katastarsko-geodetske podloge za potrebe projektne dokumentacije, ustanovi da je na predmetnoj lokaciji veći objekat nego što je evidentirano u Listu nepokretnosti isti se u projektu mora prikazati kao postojeće stanje sa stvarno izvedenom BGP.*

U postupku stranke su dužne da govore istinu i da ne zloupotrebljavaju prava koja su im priznata ovim ili drugim Zakonom, odnosno propisom organa lokalne samouprave. Davanje lažne izjave podliježe krivičnoj i materijalnoj odgovornosti, (čl.11 i čl.176 Sl.list RCG 60/03, Zakona o upravnom postupku Sl.list CG 32/11).

3.USLOVI ZA IZGRADNJU OBJEKATA STANOVANJA MALE GUSTINE

Objekti se mogu zamjeniti novim prema uslovima iz Plana:

- objekti mogu biti: slobodnostojeći objekti na parceli i dvojni objekti (dvojni objekti se mogu graditi ukoliko se investitori - vlasnici susjednih UP, pismeno dogovore na način da je granica parcela ujedno i linija razgraničenja objekata).
- građevinska linija predstavlja maksimalnu liniju do koje se može postaviti objekat
- dozvoljena je izgradnja podrumskih etaža koje ne smeju nadvisiti kotu terena, trotoara više od **1m**.
- ukoliko je konfiguracija terena strma, dozvoljena je izgradnja suterenske etaže, sa tri strane ukopane u teren.
- podrumске i suterenske etaže ulaze u obračun BGP, osim ako se koriste za garažiranje.
- minimalno rastojanje objekta od bočnih granica parcele je **2,5m**.
- minimalno rastojanje objekta od bočnog susjeda je **5m**, pri čemu je na bočnim fasadama objekta dozvoljeno otvaranje prozora samo pomoćnih prostorija
- otvaranje prozora stambenih prostorija na bočnim fasadama objekta dozvoljeno je ukoliko je rastojanje od bočnog susjeda veće od **6m**
- kota poda prizemlja može biti za stambene prostore od **0 do 1,0m**, a za komercijalne sadržaje maks. **0,2 m** od kote konačno uređenog i nivelisanog terena oko objekta
- visina nadzitka potkrovnne etaže iznosi najviše **1.20 m** računajući od kote poda potkrovnne etaže do tačke preloma krovne kosine.
- maksimalna visina objekata je **11m** za objekte P+1+Pk i **14m** za objekte Su+P+1+Pk, i to računajući od najniže kote konačno uređenog i nivelisanog terena oko objekta do sljemena krova
- ukoliko se u potkrovnom prostoru dobije odgovarajuća visina može se organizovati galerijski prostor, ali samo u funkciji donje etaže, a nikako kao nezavisna stambena površina.
- princip uređenja zelenila u okviru stambenih parcela je dat u uslovima pejzažnog uređenja, a detaljna razrada je ostavljena vlasnicima

4. USLOVI ZA OBLIKOVANJE I MATERIJALIZACIJU OBJEKATA

- oblikovanje i arhitekturu objekta prilagoditi tradicionalnim primorskim formama uz upotrebu lokalnih materijala.
- fasada se izvodi od kamena ili kao malterisana u bijeloj, svijetlo sivoj ili drugoj boji pastelnog tonaliteta.
- krov je kos, nagiba **20° do 30°**. Krovovi mogu biti dvovodni, četvorovodni ili složeni. Nije dozvoljena izgradnja mansardnih krovova u vidu tzv. "kapa" sa prepustima. Dozvoljavaju se krovni prozori, videnice... Krovni pokrivač je kanalicica ili meridijal crijep.
- na prozorima predviditi škure (nisu dozvoljene roletne)
- spoljašnja stolarija treba da bude bojena zeleno ili bijelo
- ograde na balkonima treba da budu od kovanog gvožđa ili puna zidana (ne preporučuju se balusteri)
- nije dozvoljena upotreba prefabrikovanih betonskih ornamenata na fasadama.



Pomoćni i ekonomski objekti

- Gabariti pomoćnih i ekonomskih objekata nisu ucrtavani na grafičkim priložima, već je njihova izgradnja dozvoljena na svakoj parceli stanovanja malih gustina ukoliko se ispoštuju uslovi u pogledu zauzetosti.
- Na svim parcelama individualnog stanovanja dozvoljena je izgradnja pomoćnih objekata i garaža, ukoliko takva izgradnja ne ugrožava uslove korišćenja osnovnog i susjednih objekata. Sekretarijat za uređenje prostora i zaštitu životne sredine ima ingerence da izdaje odobrenja za izgradnju ovakvih objekata iskazanih u namjeni kao «pomoćni objekti».
- Pomoćnim objektima smatraju se garaže, spremišta i sl.
- Ekonomskim objektima se smatraju šupe, ljetnje kuhinje, spremišta poljoprivrednih proizvoda i sl.
- Udaljenje pomoćnog i ekonomskog objekta od ivice parcele ne smije biti manje od **3,0 m**, osim ako ima pismenu saglasnost susjeda. Saglasnost ima trajni karakter bez obzira na eventualnu promjenu vlasnika.
- Pozicija garaže u odnosu na pristupnu saobraćajnicu definisana je građevinskom linijom;
- Pomoćni i ekonomski objekti se mogu formirati kao dvojni na susjednim urbanističkim parcelama.
- Moguće je graditi pomoćne objekte kao horizontalne dogradnje gabarita osnovnog objekta, pritom poštujući uslove za dogradnju postojećih objekata, kao i opšte uslove stambene izgradnje.
- Nije dozvoljena prenamjena pomoćnih objekata u stanovanje, ali je moguća prenamjena u poslovni prostor, ako njegov položaj na lokaciji, površina, visina i sl. zadovoljavaju uslove za obavljanje određene poslovne djelatnosti (trgovina, ugostiteljstvo, agencija,...) i ne zagađuju životnu sredinu
- Odobrenje za izgradnju (odnosno prenamjenu) garaža i svih pomoćnih objekata na parceli izdaje Sekretarijat za uređenje prostora i zaštitu životne sredine, a u skladu s odredbama plana i uvidom na licu mjesta.

5. USLOVI ZA PARKIRANJE, GARAŽIRANJE I UREĐENJE PARCELE

Sastavni dio projektne dokumentacije je uređenje terena koje sadrži saobraćajno, hortikulturno i parterno uređenje terena.

Kolski pristup na **UP 339** planom je moguć sa saobraćajnice **S-34**.

Parkiranje

- Potreban broj parking mjesta treba obezbjediti u okviru parcele, na otvorenom, u garaži u sklopu ili van objekta.
- Kod objekata na nagnutom terenu, garaže se mogu graditi u sklopu uređenja dvorišta, u denivelaciji ispred objekta.
- Broj mjesta za parkiranje vozila se određuje po principu:

stanovanje	1PM na 1 stan
trgovine	1 PM na 60 m ² BGP
usluge	1 PM na 60 m ² BGP
ugostiteljski objekti	1 PM na sto sa 4 stolice

NAPOMENA:Ukoliko investitor predvidi komercijalne djelatnosti u prizemlju stambenog objekta, prije izrade tehničke dokumentacije, dužan je da se obrati Sekretarijatu za komunalno stambene poslove i saobraćaj radi dobijanja Saobraćajno tehničkih uslova za projektovanje priključka na javni put, na osnovu člana 9 Odluke o opštinskim i nekategorisanim putevima na teritoriji opštine Tivat ("Sl.list CG-Opštinski propisi", broj 24/2012).

Ograđivanje urbanističke parcele

Parcele objekata individualnog stanovanja se mogu ograđivati prema slijedećim uslovima:

- parcele se ograđuju zidanom ogradom do visine od **1.0 m** (računajući od kote trotoara) odnosno transparentnom ili živom ogradom do visine od **1.80 m** sa cokolom od kamena ili betona visine **0.6m**
- preporuka je da se parcele, naročito van regulacije, ograđuju živom ogradom.



- zidane i druge vrste ograda postavljaju se na regulacionu liniju prema protokolu regulacije, i to tako da ograda, stubovi ograde i kapije budu na parceli koja se ograđuje. Vrata i kapije na uličnoj ogradi ne mogu se otvarati izvan regulacione linije.

Zelenilo stambenih objekata i blokova

Pri formiranju budućeg rješenja uz individualno stanovanje osim funkcionalnosti, ne smije se zaboraviti ni estetska komponenta. Pošto vrt predstavlja dopunu kuće, treba obratiti pažnju na tu povezanost. Stvaranjem veze između kuće i vrta, formira se jedinstven unutrašnji i spoljašnji prostor. Kompozicija vrta stilski treba da je usklađena sa arhitekturom kuće, sa sredinom u kojoj se nalazi, da ističe postojeće prirodne elemente. Kompoziciju vrta čine različite kategorije biljnih vrsta, građevinski i vrtno-arhitektonski elementi (terasa, dekorativni potporni zidovi, staze, platoi, stepenice, ograde, pergole, paviljoni, vodene površine, skulpture, vrtno osvetljenje) i mobilijar. Kada se biraju vrste drveća i šiblja treba voditi računa o opštim uslovima sredine, dimenzijama u odnosu na vrtni prostor, boji, oblicima. Puzavice se mogu koristiti i za ozelenjavanje fasade kuće, potpornih zidova i drugih vertikalnih elemenata u vrtu.

Smjernice za ozelenjavanje:

- kompoziciju vrta stilski uskladiti sa arhitekturom objekta
- pri odabiru zasada voditi računa o uslovima sredine, dimenzijama, boji, oblicima
- za izradu staza i stepenica koristiti lokalne vrste kamena
- predvrt urediti reprezentativno sa mogućnosti formiranja parkinga
- mogućnost razdvajanja parcela i izolacije od saobraćajnica podizanjem zasada žive ograde
- za zasjenu koristiti pergolu sa dekorativnim puzavicama

6. PRIRODNE KARAKTERISTIKE

• **Topografija**

Teritoriju plana čini sjeverno priobalje rijeke Gradiošnice i jugozapadna padina Vrmca. Po konfiguraciji, teren je značajno pokrenut sa velikim razlikama u nadmorskoj visini pojedinih dijelova, od 70 do 80 mnv na krajnjem sjeveru plana do 6-7 mnv u južnom dijelu uz rijeku i magistralu.

• **Klimatske karakteristike**

Područje Gradiošnice, kao i cjela teritorija opštine Tivat ima izrazito sredozemnu klimu.

Temperatura vazduha: Maksimalna temperatura vazduha u julu i avgustu je oko 30°C, a u januaru i februaru 12 - 13°C. Minimalna temperatura vazduha u zimskim mjesecima je oko 2°C, a u ljetnjim mjesecima oko 17°C. Apsolutni maksimum javlja se u mjesecu avgustu 39,5°C, a minimum se javlja u februaru -8,2°C.

Padavine: Crnogorsko primorje odlikuje se maksimumom padavina tokom zimskog i minimumom tokom ljetnjeg perioda godine. U ukupnoj godišnjoj količini padavina najveći doprinos imaju mjeseci oktobar, novembar i decembar sa oko 30-40%, a najmanji juni, juli i avgust sa svega oko 10%.

Srednja godišnja količina padavina za Tivat iznosi 1429,2 l/m².


Relativna vlažnost vazduha: Vlažnost vazduha pokazuje veoma stabilan hod tokom godine. Maksimum srednjih mjesečnih vrijednosti javlja se tokom prelaznih mjeseci (april-maj-juni i septembar-oktobar), a minimum uglavnom tokom ljetnjeg perioda, u nekim slučajevima i tokom januara-februara.

Vrijednosti srednje godišnje relativne vlažnosti vazduha za Tivat iznose 70,5 % (min 62 % u julu, max 75,6 % u oktobru).

Oblačnost i osunčanost: Povećane vrijednosti oblačnosti su karakteristika zimskog dijela godine, nasuprot ljetnjem periodu kada su ove vrijednosti male. Na Primorju je tokom godine 4.2 desetine (42%) neba pokriveno oblacima. Oblačnost u ljetnjem periodu je manja u odnosu na prosječnu godišnju za oko 40 %. Srednja godišnja oblačnost iznosi za Tivat 3,84 (min 1,8 u julu, max 5,0 u februaru i martu).

Prosječno godišnje Primorje ima oko 2455 časova osunčavanja, od kojih 931 čas u ljetnjim mjesecima (jun, jul i avgust), tj. oko 40% godišnjeg osunčavanja pripada jednoj četvrtini godine. Zimi osunčavanje je znatno smanjeno. Tokom januara Primorje ima svega oko 125 časova, što predstavlja 5% godišnje vrijednosti. Dnevno, tokom čitave godine Primorje ima u prosjeku oko 7 časova sijanja sunca, sa dnevnim oscilacijama od +/- 3,5 časova.

Vjetar: Dominantni vjetrovi za Primorje u cjelini su iz pravca sjeveroistoka i jugozapada, dok se na pojedinim stanicama zapažaju određene specifičnosti. Za Tivat su to: jugoistok (8,74 %), zapad-jugozapad



(7,9 %), istok-jugoistok i jug (po 6,4 %). Topografski položaj Tivta prirodno je zaštićen od vjetrova, što rezultira velikim učešćem tišine - čak 49.5%.

Ekstremni godišnji udari vjetra na Primorju imaju prosječnu brzinu od 33 m/s (120 km/h).

- **Inženjersko-geološke karakteristike**

Prema Geotehničko seizmičkoj karti podobnosti terena za urbanizaciju, radjenoj za potrebe izrade GUP-a (1987) veći središnji dio teritorije plana uz put Mrčevac-Kavač pripada II kategoriji terena, tj. terenima sa neznatnim ograničenjima za urbanizaciju. Manji dio na sjeverozapadu plana i dio padine ka rijeci Gradiošnici svrstan je u III kategoriju terena sa znatnim ograničenjem za urbanizaciju.

- **Hidrološke karakteristike**

Šire okruženje plana bogato je izvorištima, različitog kapaciteta i kvaliteta vode koji u vidu potoka prolaze teritorijom plana.

- **Zelenilo**

Jugozapadna orijentacija područja u odnosu na Vrmac čini da je ono zaštićeno od dominantnih zimskih vjetrova, dobro osunčano i izloženo padavinama, tako da predstavlja lokaciju koja odgovara raznovrsnoj vegetaciji.

Pejzažno uređenje: Cijelo područje Tivta odlikuje se bogatstvom zelenila. Zahvata dvije klimatogene zajednice: "*Orno - Quercetum ilicis*" i "*Carpinetum orientalis lauretozum*".

Na mjestu nekadašnjih šuma crnike, razvila se gusta i neprohodna šikara, tj. makija. Po florističkom sastavu odgovara zajednici *Orno - Quercetum ilicis*. Makija dominira južnom obalnom zonom i područjem Krtola. Čine je zimzelene biljke tvdog lišća kao što su: *Myrtus communis*, *Arbutus unedo*, *Juniperus phoenicea*, *Pistacia lentiscus*, *Quercus ilex*, *Erica arborea* itd. Druga zajednica hrasta medunca i graba sa lovorom izražena je na padinama Vrmca.

U razdoblju do drugog svjetskog rata u užem gradskom području Tivta razvijaju se značajne parkovne površine sa primjerno uređenim vrtovima, a na rubu grada i podalje od grada preovlađuje poljoprivredna djelatnost u kojoj bitnu ulogu ima maslinarstvo i vinogradarstvo.

Postupnim napuštanjem naselja, sa tendencijom prelaska u grad, slikovit autentičan krajolik mjenja svoj izgled i tipičnu prepoznatljivost. Zapuštene maslinjake i vinograde, a dobrim dijelom i ostale obradive površine postupno naseljavaju florni elementi autohtonih šumskih zajednica i vegetacija, te borovi i čempresi.

7.USLOVI ZA PROJEKTOVANJE INSTALACIJA

Vodovodne i kanalizacione, elektro i tk instalacije u objektu i izvan njega projektovati u skladu sa važećim propisima i standardima, a priključenje objekta na naseljske infrastrukturne sisteme izvesti u saradnji sa nadležnim javnim preduzećima.

U prilogu ovih uslova daju se izvodi iz DUP-a Gradiošnica: Plan hidrotehničke infrastrukture, Plan elektro infrastrukture i Plan telekomunikacione infrastrukture

Sastavni dio ovih urbanističko-tehničkih uslova su:

-**Tehnički uslovi** za projektovanje vodovoda i kanalizacije u okviru glavnog projekta br.2528, izdati od DOO «Vodovod i Kanalizacije» Tivat 21.09.2015.godine.

- **Vodni uslovi** za odvođenje otpadnih voda za stambene i poslovne objekte broj 0819-1526/1 od 08.08.2011.god. izdati od Sekretarijata za finansije i ekonomski razvoj.

-**Akt EPCG FC** Distribucija broj 40-00-17865 od 24.11.2011.god.

-**Akt EPCG FC** Distribucija, ED Tivat broj 40-13-01-252/1 od 24.02.2014.god.

-**Tehnički uslovi** i preporuke za izradu priključaka i priključenja el. instalacija broj 40-23-01-2065 od 03.10.2011.godine izdati od strane Elektrodistribucije Tivat.

-**Uslovi za izgradnju pretplatničkih komunikacionih kablova**, kablova za kablovsku distribuciju i zajedničkog antenskog sistema objekata broj 0404-5446/2 od 30.11.2011. godine izdati od strane Agencije za elektronske komunikacije i poštansku djelatnost iz Podgorice.

- **Opšti saobraćajno tehnički uslovi** broj 1006-152 od 30.05.2013.godine izdati od strane Sekretarijata za komunalno stambene poslove i saobraćaj.



8. USLOVI STABILNOSTI TERENA I KONSTRUKCIJE OBJEKATA

Prilikom izgradnje novih objekata i dogradnje postojećih u cilju obezbjeđenja stabilnosti terena, investitor je dužan da izvrši odgovarajuće saniranje terena, ako se za to pojavi potreba.

Prije izrade tehničke dokumentacije preporuka investitoru je da izradi Projekat geoloških istraživanja tla za predmetnu lokaciju i elaborat o rezultatima izvršenih geoloških istraživanja i na iste pribavi saglasnost nadležnog ministarstva.

Projekat konstrukcije prilagoditi arhitektonskom rješenju uz pridržavanje važećih propisa i pravilnika: Pravilnik o opterećenju zgrada PBAB 87 („Sl. List SFRJ”, br. 11/87) i Pravilnik o tehničkim normativima za izgradnju objekata visokogradnje u seizmičkim područjima (I. List SFRJ”, br. 31/81, 49/82, 21/88 i 52/90).

Proračune raditi za IX (deveti) stepen seizmičkog inteziteta po MCS skali.

Za potrebe proračuna koristiti podatke Hidrometeorološkog zavoda o klimatskim i hidrološkim karakteristikama u zoni predmetne lokacije.

Izbor fundiranja novih objekata prilagoditi zahtjevima sigurnosti, ekonomičnosti i funkcionalnosti objekata. Posebnu pažnju obratiti na propisivanje mjera antikorozivne zaštite konstrukcije, bilo da je riječ o agresivnom djelovanju atmosfere ili podzemne vode.

Konstrukciju novih objekata oblikovati na savremen način sa krutim tavanicama, bez miješanja sistema nošenja po spratovima, sa jednostavnim osnovama i sa jasnom seizmičkom koncepcijom.

9. USLOVI U POGLEDU MJERA ZAŠTITE

Smjernice za zaštitu životne sredine

Projektom treba predvidjeti mjere zaštite životne sredine i shodno *Zakonu o procjeni uticaja na životnu sredinu* („Sl. list RCG“ br. 80/05) sprovesti postupak procjene uticaja na životnu sredinu.

Koncepcija optimalnog korišćenja prostora, koja treba da je rezultat svakog detaljnog plana, u osnovi predstavlja akt zaštite životne sredine. Principijelni stav je da se životna sredina štiti koristeći je na adekvatan način i pod odgovarajućim uslovima.

Prostorno rešenje DUP-a rađeno je na osnovu principa očuvanja životne sredine. Za osnovne zahteve sa ovog stanovišta uzeti su: racionalno korišćenje građevinskog područja; iskorišćenost svih prirodnih pogodnosti za razvoj, a ne samo rast naselja; postizanje optimalanog odnosa izgrađenog i slobodnog prostora; racionalno korišćenje vode i uspostavljanje i zaštita tradicionalnog načina sakupljanja vode u "bistjerni" (ukopanim ili zidanim); lišavanje zagađenja vode, zemljišta i vazduha i uvođenje adekvatne infrastrukture; opremanje naselja adekvatnim brojem kontejnera i kućnih posuda za sakupljanje otpada, koje će se redovno prazniti na definisanu sanitarnu deponiju; odlaganje zemljišta i šuta na odlagalište prema Lokalnom planu upravljanja otpadom; postizanje potrebne količine zelenila za optimalnu zaštitu vazduha; zaštita frekventnih koridora saobraćaja; rad na sprovođenju mjera zaštite od avionske buke; precizno definisanje nadležnost i vlasništvo za određene prostore.

Smjernice za spriječavanje i zaštitu od prirodnih i tehničko-tehnoloških nesreća


*U cilju zaštite od elementarnih nepogoda postupiti u skladu sa *Zakonom o zaštiti i spašavanju* ("Sl. list CG br. 13/2007) i *Pravilnikom o mjerama zaštite od elementarnih nepogoda* ("Sl. list R CG br. 8/1993). Mjere zaštite od elementarnih nepogoda obuhvataju preventivne mjere kojima se spriječava ili ublažava dejstvo elementarnih nepogoda.

Naročito su izražene štete od zemljotresa, požara, poplava, klizišta i jakih vjetrova.

*Uslovi i mjere zaštite od zemljotresa

U cilju zaštite od zemljotresa, postupiti u skladu sa odredbama *Pravilnika o tehničkim normativima za izgradnju objekata u seizmičkim područjima* (Službeni list SFRJ br. 52/90). Sve proračune seizmičke stabilnosti zasnivati na nalazima i preporukama inženjersko-geoloških istraživanja sa seizmičkom mikrorejnzacijom terena za PPO/GUP TIVAT.

- Preporuke za projektovanje objekata aseizmičnih konstrukcija su: pravilan izbor konstruktivnih sistema i materijala; pravilna geometrijska forma gabarita objekta u osnovi, koja je simetrična u odnosu na glavne ose objekta; prethodna statička i seizmičkih analiza, sa ciljem obezbjeđivanja dokaza o mogućnosti pristupanja rekonstrukciji; izbor i kvalitet materijala i način



izvodjenja objekta; korišćenje armirano-betonskih i čeličnih konstrukcija koje posjeduju visoku seizmičku otpornost; primjena zidanja, ojačanog horizontalnim i vertikalnim serklažima i armirane konstrukcije različitog tipa; primjena zidanja samo sa horizontalnim i vertikalnim serklažima za objekte manjeg značaja i manje visine (do 2 sprata visine); projektovanje konstrukcija koje sprečavaju klizanja u kontaktu sa tlom i pojavu neravnomjernih slijeganja; homogena raspodjela opterećenja koje se prenosi preko temeljne konstrukcije na tlo po cijeloj kontaktnoj površini; obezbjeđivanje dovoljne krutosti temeljne konstrukcije, a posebno na spojevima temeljnih greda sa stubovima konstrukcije.

***Uslovi i mjere zaštite od požara**

Projektom predvidjeti mjere zaštite od požara shodno *Zakonu o zaštiti i spašavanju* (Sl. list CG br.13/07 i 05/08) i pratećim propisima, širenje požarnih oluja na izgrađenim dijelovima sprječava se zaštitnim koridorima zelenila. Preventivna mjera zaštite od požara je postavljanje objekata na što većem međusobnom rastojanju kako bi se sprečilo prenošenje požara. Takođe, obavezno je planirati i obezbediti prilaz vatrogasnih vozila objektu. Izgrađeni dijelovi razmatranog prostora moraju biti opremljeni funkcionalnom hidrantskom mrežom koja će omogućiti efikasnu zaštitu, odnosno gašenje nastalih požara.

Projektom predvidjeti **mjere zaštite na radu** shodno članu 7 *Zakona o zaštiti na radu* („Sl. list CG“ br. 79/04), a za potrebe izgradnje objekta izraditi **Elaborat o uređenju gradilišta**, shodno članu 8. istog zakona.

Prilikom projektovanja i izgradnje garaže pridržavati se *Pravilnika o tehničkim zahtjevima za zaštitu garaža za putničke automobile od požara i eksplozija* („Sl. list Srbije i Crne Gore“, br. 31/05).

10. SMJERNICE ZA POVEĆANJE ENERGETSKE EFIKASNOSTI I KORIŠĆENJE OBNOVLJIVIH IZVORA ENERGIJE

U procesu uspostavljanja održive potrošnje energije prioritet treba dati racionalnom planiranju potrošnje, tj. implementaciji mjera energetske efikasnosti u sve segmente energetskog sistema.

Održiva gradnja je svakako jedan od značajnijih segmenata održivog razvoja koji uključuje: upotrebu građevinskih materijala koji nisu štetni po životnu sredinu; energetske efikasnosti zgrada; upravljanje otpadom nastalim prilikom izgradnje ili rušenja objekata.

Kod gradnje novih objekata važno je već u fazi idejnog projekta u saradnji sa projektantom predvidjeti sve što je potrebno da se dobije kvalitetna i optimalna energetska efikasna zgrada.

Zato je potrebno: analizirati lokaciju, orijentaciju i oblik objekta; primijeniti visoki nivo toplotne izolacije kompletnog spoljnog omotača objekta i izbjegavati toplotne mostove; iskoristiti toplotne dobitke od sunca i zaštititi se od pretjeranog osunčanja; koristiti energetske efikasne sisteme grijanja, hlađenja i ventilacije, i kombinovati ga sa obnovljivim izvorima energije.

Smanjenje uticaja na životnu sredinu kroz manju emisiju CO₂ i stvaranje uslova za veće korišćenje obnovljivih izvora energije je primarni cilj energetske politike razvoja. Solarna energija, snaga vjetera, geotermika, biomasa su potencijalni izvori čiste obnovljive energije. Energija direktnog sunčevog zračenja je veoma primjenjiva na području Tivta zbog povoljnog položaja i velikog broja sunčanih dana u godini. Korišćenjem ove energije moguće je uštedjeti i do 60% godišnje potrebne energije za pripremu sanitarne tople vode.

Podrška sistemu grijanja i hlađenja prostorija su takođe mogućnosti primjene energije sunca.

Solarna energija se pretvara u izvor električne energije preko fotonaponskih sistema (modula) za napajanje trošila relativno malih snaga na području informatike, mjerenja, telekomunikacija, signalizacija, osvetljenja itd. Povezivanje solarnog sistema s javnom električnom mrežom dobija se energetske sisteme koji objedinjava prednosti oba izvora energije: neznatne troškove solarne energije i uvijek prisutni izvor el. energije iz javne mreže. Višak energije iz solarnih modula daje se javnoj mreži ili skladišti u baterijama što je moguće za vrijeme ljetnjih mjeseci.



11. SMJERNICE ZA FAZNU REALIZACIJU PLANA

Predloženim rješenjem za teritoriju plana postavljena je primarna ulična mreža (koja danas ne postoji), formirana blokovska struktura i definisan osnovni pravac daljeg urbanog razvoja ovog naselja. Veoma nizak nivo postojećeg urbaniteta na samom početku i veliki obim planiranih intervencija koje su date kroz ovo rješenje, opredeljuju ovaj plan ka tipu "razvojnog plana" koji suštinski transformiše karakter prostora i podiže nivo urbaniteta.

U ovakvoj situaciji da bi se proces realizacije Plana po pojedinačnim lokacijama započeo svakako da je **prva faza** da se pribavi i opremi zemljište potrebno za javne namjene, prije svega, saobraćajnice i tehničku infrastrukturu, kao i planiranu servisno-komunalnu zonu. Planskim rješenjem, ulična mreža je koncipirana tako da se njeno funkcionisanje, pa time i realizacija, mogu vršiti nezavisno od realizacije velikih i neizvesnih saobraćajnih projekata.

Nakon postavljanja ulične matrice stvoriće se uslovi za dalju sukcesivnu realizaciju Plana čiji su nosioci investitori izgradnje.

Realizacija sekundarnih saobraćajnica će se sprovesti u skladu sa finansijskim mogućnostima Opštine i stvarnim potrebama korisnika prostora za realizacijom istih, a prema postojećem stanju na terenu.

Građevinska dozvola se može izdavati za one urbanističke parcele koje imaju direktan pristup sa postojećih i izvedenih planiranih javnih saobraćajnica.

U zonama mješovite namjene i stanovanja srednje gustine gde je planiran nešto veći obim izgradnje realizacija je vezana prije svega za rast i razvoj naselja i povećanje broja stanovnika, pa time i potreba za većim kapacitetima stambenog i poslovnog prostora. Ovim zonama planom je omogućena fazna realizacija koja bi pratila trendove demografskog i ekonomskog rasta naselja.

12. OSTALI USLOVI

Na osnovu ovih urbanističko-tehničkih uslova investitor treba da izradi **tehničku dokumentaciju** u skladu sa odredbama Zakona o uređenju prostora i izgradnji objekata (»Sl.list CG« br. 51/08, 40/10 i 34/11,40/11,35/13 i 33/14) i u skladu sa **Pravilnikom o načinu izrade, razmjeri i bližoj sadržini tehničke dokumentacije** („Sl.list CG“ , br. 23/14) . Situaciju terena treba uraditi u mjerilu 1:200 i na njoj treba prikazati objekat i uređenje parcele.

Za glavni projekat obavezna je izrada **Protivpožarnog elaborata**, a u zavisnosti od veličine i namjene objekta, radi se **Revizija** shodno članu 86 Zakona o uređenju prostora i izgradnji objekata (»Sl.list CG« br. 51/08, 40/10 i 34/11,40/11, 35/13 i 33/14). U slučajevima kada se prizemna etaža namjenjuje djelatnostima, potrebna je izrada **Elaborata zaštite na radu**. Preduzeća ili druga pravna lica koja izrađuju glavni projekat ili ga reviduju moraju imati licencu izdatu od strane Inženjerske komore CG.

NAPOMENA:

U skladu sa odredbama člana 93, tačka 2a, Zakona o uređenju prostora i izgradnji objekata (»Sl.list CG« br. 51/08, 40/10, 34/11, 40/11, 35/13 i 33/14) za dobijanje građevinske dozvole neophodno je pribaviti saglasnosti svih vlasnika građevinskog zemljišta obuhvaćenog urbanističkom parcelom, ako se objekat gradi na dijelu urbanističke parcele.



13. GRAFIČKI PRILOZI

- Urbanistički pokazatelji za urbanističke parcele;
- Geodetska podloga sa granicom plana R 1:1000;
- Analiza postojećeg stanja R 1:1000;
- Plan namjene površina R 1:1000;
- Plan parcelacije, nivelacije i regulacije R 1:1000;
- Plan saobraćaja R 1:1000;
- Plan hidrotehničke infrastrukture R 1:1000;
- Plan elektroenergetske infrastrukture R 1:1000;
- Plan telekomunikacionih infrastruktura R 1:1000;
- Plan zelenih površina R 1:1000;

NAPOMENA: Ovi UTU predstavljaju polaznu osnovu za izradu projekta i **ne daju** nikakvo **pravo** za izvođenje radova na predmetnoj lokaciji.

SAVJETNIK ZA POSLOVE URBANIZMA

Adrijana Pejović, dipl.ing.građ.

Adrijana Pejović



SEKRETAR

Tatjana Bolić, dipl.pravnik

Dostaviti:

- Janović Tripo, Gradiošnica bb, Tivat ✓
- urbanistička inspekcija
- Arhiva

BROJ URBANISTIČKE PARCELE	NAMENA PARCELE	POVRŠINA PARCELE (m ²)	PLANIRANA SPRATNOST OBJEKTA	POVRŠINA POD OBJEKTOM (m ²)	INDEKS IZGRADJ ENOSTI	INDEKS ZAUZETO STI	BGP UKUPNO (m ²)	BGP STANOVAN JE (m ²)	BGP DJELATNO STI (m ²)	STATUS OBJEKTA I MOGUĆE INTERVENCIJE	KOMENTAR-ODNOS PARAMETARA
UP 326	SMG	586	P+1+Pk	235	0.80	0.40	469	328	141	PLANIRANI	
UP 327	PUJ	11567									
UP 328	SMG	793	P+1+Pk	278	/	0.35	500	350	150	POSTOJEĆI, DOGRADNJA, NADOGRAĐNJA	
UP 329	VPS	1247									
UP 330	VPS	566									
UP 331	VPS	2183									
UP 332	VPS	808									
UP 333	VPS	1106									
UP 334	VPS	3093									
UP 336	SMG	1499	P+1+Pk	375	/	0.25	500	350	150	POSTOJEĆI, DOGRADNJA, NADOGRAĐNJA	
UP 337	SMG	1517	P+1+Pk	303	/	0.20	500	350	150	POSTOJEĆI, DOGRADNJA, NADOGRAĐNJA	
UP 338	SMG	1293	P+1+Pk	323	/	0.25	500	350	150	POSTOJEĆI, DOGRADNJA, NADOGRAĐNJA	
UP 339	SMG	1079	P+1+Pk	324	/	0.30	500	350	150	POSTOJEĆI, DOGRADNJA, NADOGRAĐNJA	
UP 340	SMG	568	P+1+Pk	227	0.80	0.40	454	318	136	PLANIRANI	
UP 341	SMG	609	P+1+Pk	213	0.80	0.35	487	341	146	POSTOJEĆI, DOGRADNJA, NADOGRAĐNJA	
UP 342	SMG	567	P+1+Pk	227	0.80	0.40	454	318	136	PLANIRANI	
UP 343	SMG	781	P+1+Pk	274	/	0.35	500	350	150	PLANIRANI	
UP 344	SMG	787	P+1+Pk	276	/	0.35	500	350	150	PLANIRANI	
UP 345	SMG	490	P+1+Pk	196	0.80	0.40	392	274	118	PLANIRANI	
UP 346	SMG	633	P+1+Pk	222	/	0.35	500	350	150	PLANIRANI	
UP 347	SMG	799	P+1+Pk	280	/	0.35	500	350	150	PLANIRANI	
UP 348	SMG	1033	P+1+Pk	310	/	0.30	500	350	150	PLANIRANI	
UP 349	SMG	561	P+1+Pk	224	0.80	0.40	449	314	135	PLANIRANI	
UP 350	SMG	1134	P+1+Pk	340	/	0.30	500	350	150	PLANIRANI	
UP 351	SMG	552	P+1+Pk	221	0.80	0.40	442	309	133	PLANIRANI	
UP 352	SMG	606	P+1+Pk	212	0.80	0.35	485	339	145	PLANIRANI	
UP 353	SMG	366	P+1+Pk	146	0.80	0.40	293	205	88	PLANIRANI	
UP 354	SMG	420	P+1+Pk	168	0.80	0.40	336	235	101	PLANIRANI	
UP 355	SMG	3747	P+1+Pk	375	/	0.10	500	350	150	POSTOJEĆI, DOGRADNJA, NADOGRAĐNJA	
UP 356	SMG	412	P+1+Pk	165	0.80	0.40	330	231	99	PLANIRANI	
UP 357	SMG	201	P+1+Pk	80	0.80	0.40	161	113	48	POSTOJEĆI	
UP 358	SMG	326	P+2	57	0.80	0.17	260	182	78	POSTOJEĆI	PREMAŠENA SPRATNOST
UP 359	SMG	313	P+1+Pk	125	0.80	0.40	251	175	75	POSTOJEĆI, DOGRADNJA, NADOGRAĐNJA	
UP 360	SMG	339	P+1+Pk	136	0.80	0.40	272	190	81	PLANIRANI	
UP 361	SMG	748	P+1+Pk	262	/	0.35	500	350	150	POSTOJEĆI, DOGRADNJA, NADOGRAĐNJA	
UP 362	SMG	457	P+1+Pk	183	0.80	0.40	365	256	110	POSTOJEĆI, DOGRADNJA, NADOGRAĐNJA	
UP 363	SMG	889	P+1+Pk	311	/	0.35	500	350	150	PLANIRANI	
UP 364	SMG		P+1+Pk	212	0.80	0.35	484	339	145	PLANIRANI	



DETALJNI URBANISTIČKI PLAN GRADIOŠNICA

GEODETSKA PODLOGA SA GRANICOM PLANA R 1:1000

Za kat. par. br. 900 KO Mrčevac



LEGENDA

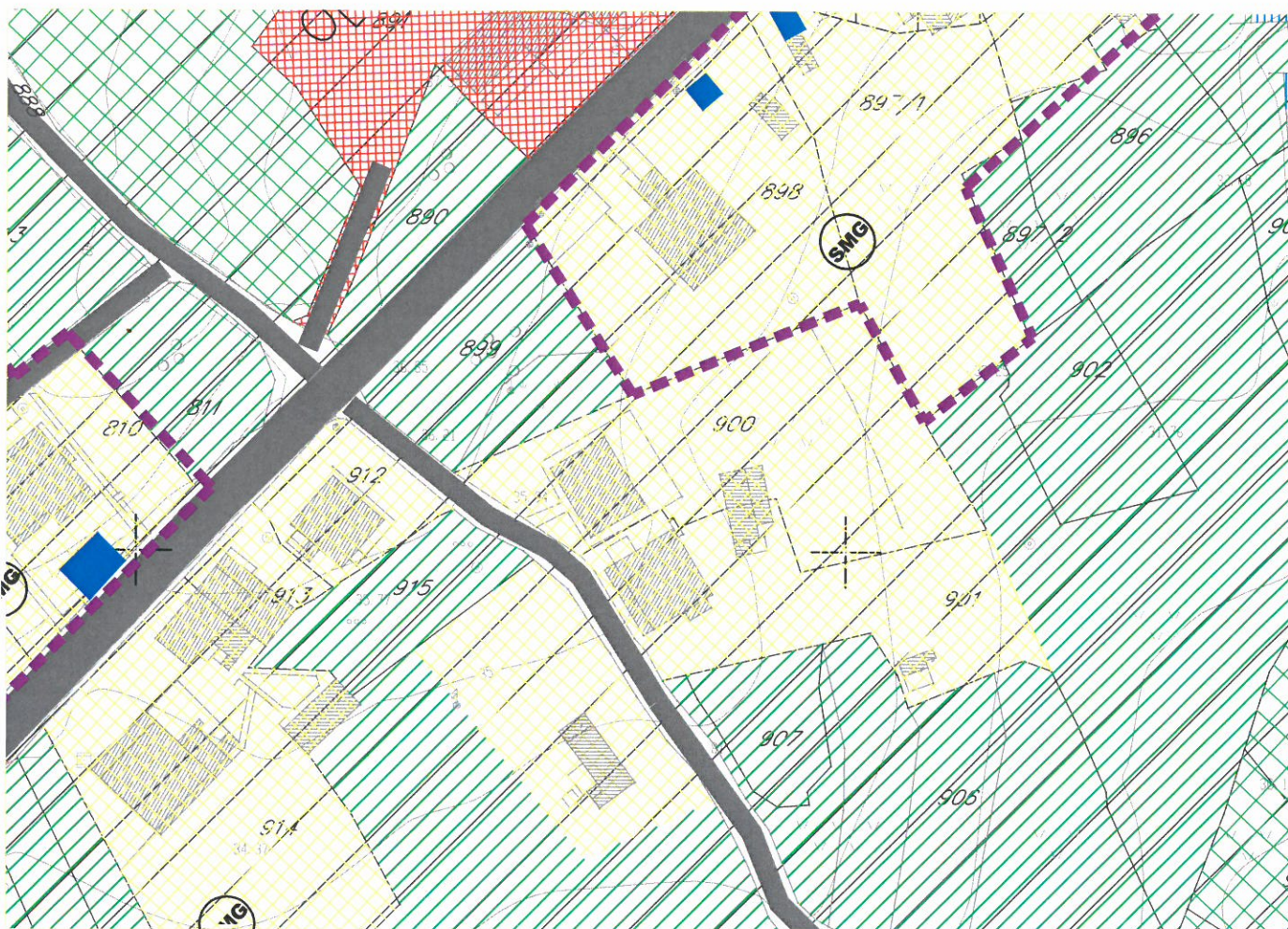


granica DUP-a

DETALJNI URBANISTIČKI PLAN GRADIOŠNICA

Analiza postojećeg stanja R 1:1000

Za kat. parc. 900 KO Mrčevac



LEGENDA

- Granica plana
- granica i broj katastarske parcele

NAMJENA

Izgrađene površine

- individualno stanovanje
- obrazovanje
- kultura
- komunalne djelatnosti - TS

Neizgrađene površine

- slobodne površine sa pretežno niskim i srednjim rastinjem
- prirodni, šumovit pejzaž

objekti izgrađeni van zone stanovanja date u GUP-u Tivta iz 1987. god.

objekti naknadno dosnimljeni u toku izrade DUP-a

objekti predviđeni za rušenje

Ulice

- asfaltni kolovoz
- tucanik
- trava-zemlja
- staza

vođeni tokovi

- reka Gradiošnica
- potoci i kanali

GEOTEHNIČKE KARAKTERISTIKE TERENA

- I kategorija - tereni bez ograničenja za urbanizaciju
- II kategorija - tereni sa neznatnim ograničenjima za urbanizaciju
- III kategorija - tereni sa znatnim ograničenjima za urbanizaciju
- trase dalekovoda



DETALJNI URBANISTIČKI PLAN GRADIOŠNICA PLAN NAMJENE POVRŠINA R 1:1000

Za UP 339



LEGENDA

	GRANICA PLANA
	GRANICA I BROJ KATASTARSKE PARCELE
	GRANICA I BROJ URBANISTIČKE PARCELE
	PLANIRANA SPRATNOST OBJEKTA
	POVRŠINE ZA STANOVANJE MALE GUSTINE
	POVRŠINE ZA STANOVANJE SREDNJE GUSTINE
	POVRŠINE ZA CENTRALNE DJELATNOSTI
	POVRŠINE ZA MJEŠOVITE NAMJENE
	POVRŠINE ZA ŠKOLSTVO I SOCIJALNU ZAŠTITU—OSNOVNA ŠKOLA

	POVRŠINE ZA PEJZAŽNO UREĐENJE JAVNOG KORIŠTENJA
	POVRŠINE ZA PEJZAŽNO UREĐENJE SPECIJALNE NAMJENE
	INFRASTRUKTURNE I PROIZVODNO KOMUNALNE POVRŠINE
	VODENE POVRŠINE
	POVRŠINE SAOBRAĆAJNE INFRASTRUKTURE









DETALJNI URBANISTIČKI PLAN GRADIOŠNICA PLAN PARCELACIJE, NIVELACIJE I REGULACIJE R 1:1000

Za UP 339



LEGENDA

-  GRANICA PLANA
-  GRANICA I BROJ KATASTARSKE PARCELE
-  GRANICA I BROJ URBANISTIČKE PARCELE
-  PLANIRANA SPRATNOST OBJEKTA
-  REGULACIONA LINIJA
-  GRADJEVINSKA LINIJA

KOORDINATE UP 339

Br.	Y	X
2136	6560611.00	4697618.55
2137	6560590.24	4697607.48
2138	6560589.14	4697607.34
2139	6560547.00	4697612.03
2140	6560570.00	4697622.14
2145	6560601.87	4697635.11
2250	6560574.08	4697606.00
2251	6560561.25	4697598.60
2252	6560575.71	4697604.77
2253	6560575.10	4697604.54
2254	6560576.57	4697603.41
2255	6560583.28	4697606.11
2256	6560586.82	4697606.85



KOORDINATE GRAĐEVINSKE LINIJE

Br.	Y	X
5153	6560387.03	4697521.23
5154	6560373.00	4697540.45

DETALJNI URBANISTIČKI PLAN GRADIOŠNICA

PLAN SAOBRAĆAJA R 1:1000

Za UP 339



LEGENDA




Granica DUP-a



Saobraćajne površine

POPREČNI PROFILI SAOBRAĆAJNICA

R 1:200



Primljeno: 22-09-2015				
Organ.jed.	Klasif.znak	Red.br.	Prilog	Vrijednost
0902	351	825	3	

d.o.o. **VODOVOD I KANALIZACIJA TIVAT**

II Dalmatinske 3A, 85320 Tivat, tel.: +382 32 671 788

Fax: +382 32 671 790, e-mail: vik-tivat@t-com.me www.viktivat.me

PIB: 02295407 PDV 91/31-00282-0 ŽIRO RAČ.: Atlas Mont: 505-1433-40

CKB: 510-4063-73 Hipotekarna Banka: 520-62730-65 Prva Banka 535-10055-81

Društvo sa ograničenom odgovornošću

"VODOVOD I KANALIZACIJA" OPŠTINA TIVAT

Broj 2528 Sekretarijat za uređenje prostora
i zaštitu životne sredine

Tivat, 21.09.2015.

Na osnovu PRELIMINARNIH URBANISTIČKO-TEHNIČKIH USLOVA broj 0902-351-825/2 od 07.09.2015 god. za izradu tehničke dokumentacije za rekonstrukciju stambenog objekta na dijelu **kat.par.broj 900 KO Mrčevac**, a na zahtjev **JANOVIĆ TRIPA** izdaju se:

TEHNIČKI USLOVI

1. Priključak za vodu izvesti sa postojećeg cjevovoda (mapa u prilogu).
2. Potrebno je postaviti centralni vodomjer u propisno izgrađenoj šahti na ivici parcele, kao i za svaki stambeni prostor postaviti poseban vodomjer ili u šahti van objekta ili u zajedničkim prostorijama (shodno Odluci o javnom vodosnabdjevanju, Službeni list CG, Opštinski propisi broj 8 od 2014 god.).

PRILOG:-mapa sa pozicijom priključenja na vodovodnu mrežu


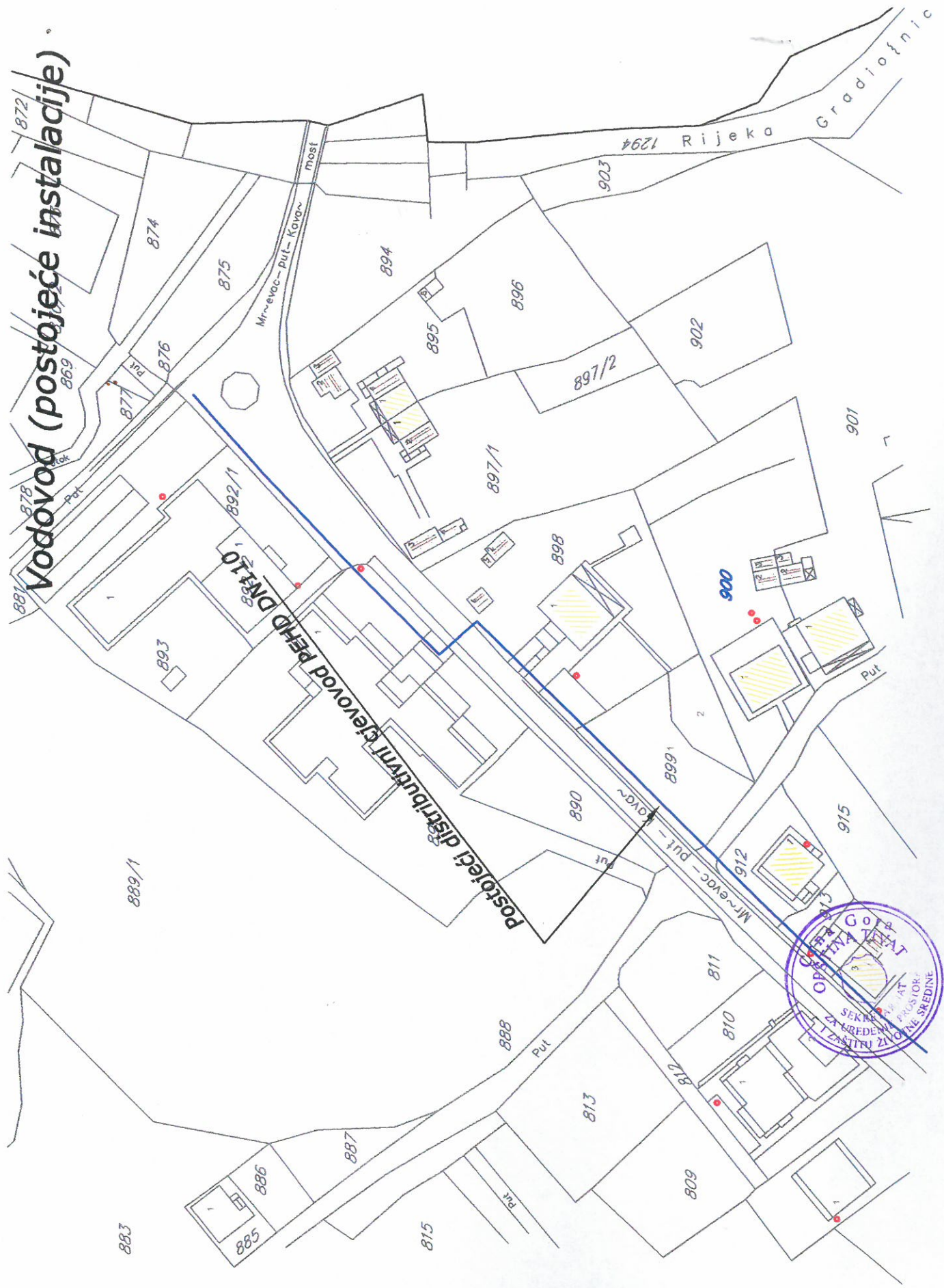


Tivat, 21.09.2015 god.

DOSTAVLJENO:-Naslovu
-Arhivi* DIREKTOR:
Čedomir Lukić, dipl.ing



Vodovod (postojeće instalacije)



Sekretarijat za finansije i ekonomski razvoj Opštine Tivat,na osnovu člana 115 stav 1 tačka 29 i člana 117 stav 2 Zakona o vodama («Službeni list RCG»,broj 27/07 i 32/11),radi izrade tehničke dokumentacije za izgradnju novih ili rekonstrukciju postojećih objekata i drugih radova koji mogu trajno,povremeno ili privremeno uticati na promjene u vodnom režimu ,utvrđuje

VODNE USLOVE ZA ODVOĐENJE OTPADNIH VODA ZA STAMBENE I POSLOVNE OBJEKTE

1.Stambeni i poslovni objekti koji se nalaze na području gdje nije izgrađena javna kanalizacija, ispuštanje otpadnih voda treba riješiti **ugradnjom biološkog uređaja za prikupljanje,prečišćavanje, odvođenje i ispuštanje otpadnih voda u prirodni recipijent,prema specifičnim potrebama korisnika** i to pod sledećim vodnim uslovima:

-kvalitet otpadnih voda koje se smiju ispuštati u prirodni recipijent,na mjestu ispusta,mora biti u skladu sa članom 5 Pravilnika o kvalitetu otpadnih voda i načinu njihovog ispuštanja u javnu kanalizaciju i prirodni recipijent,

-ispusna građevina mora da bude izgrađena tako da se otpadna voda koja se ispušta što brže i bolje izmiješa sa vodom prirodnog recipijenta,

-uređaj postaviti da se nesmetano može obavljati revizija i eventualna poravka objekta.

-biološki uređaji se mogu kombinovati sa septičkom jamom, ukoliko postoji izgrađena na parceli.

2.Tehničku dokumentaciju uraditi u skladu sa utvrđenim vodnim uslovima i ostalim pravilima i normativima vezanim za izgradnju bioloških uređaja za prikupljanje,prečišćavanje, odvođenje i ispuštanje otpadnih voda u prirodni recipijent.

3.Objekti koji se nalaze na lokacijama na kojima je izgrađen novi kanizacioni sistem u cilju obezbjeđivanja uslova za priključenje objekata na trasu nove javne kanalizacije,tehničkom dokumentacijom projektovati priključenje na isto u skladu sa tehničkim uslovima JP,„VIK”Tivat.

4.Nakon izgradnje javne kanalizacije,vlasnik odnosno korisnik uređaja za prečišćavanje,odvođenje i ispuštanje prečišćenih otpadnih voda u prirodni recipijent,dužan je priključiti se na javnu kanalizaciju u skladu sa posebnim propisima.

5.Za objekte koji mogu značajnije uticati na zagađenje voda ;zanatske radionice,servisi za opravku i pranje vozila, ugostiteljski objekti ,rekreacioni centri,zdravstvene,veterinarske i druge ustanove i drugi objekti od uticaja na vodni režim ,utvrđuju se posebni vodni uslovi u skladu sa Zakonom.

6.Vodni uslovi su sastavni dio Urbanističko tehničkih uslova izadati od Sekretarijata za uređenje prostora i zaštitu životne sredine Opštine Tivat.

7.Shodno članom 115 Zakona o vodama („Službeni list RCG”,broj 27/07 i 32/11) , članovima 5,18,19 i 21 Pravilnika o kvalitetu i sanitarno tehničkim uslovima za ispuštanje otpadnih voda u recipijent i javnu kanalizaciju ,načinu i postupku ispitivanja kvaliteta otpadnih voda ,minimalnom broju ispitivanja i sadržaju izvještaja o utvrđenom kvalitetu otpadnih voda („Službeni list CG”,broj 45/08,9/10) i u skladu sa članom 22 Odluke o odvođenju i prečišćavanju otpadnih voda sa područja Opštine Tivat («Službeni list CG» Opštinski propisi, broj 13/10),utvrđeni su vodni uslovi za stambene i poslovne objekte.

Savjetnica,
Radmila Kilibarda,dipl.ing.

Dostavljeno

① Sekretarijatu za uređenje prostora i
zaštitu životne sredine - Opština Tivat,
2.a/a

CRNA GORA
OPŠTINA TIVAT
SEKRETARICA,
Rajka Jovicević,dipl.ecc.



DETALJNI URBANISTIČKI PLAN GRADIOŠNICA PLAN HIDROTEHNIČKE INFRASTRUKTURE R 1:1000

Za UP 339



LEGENDA

	GRANICA PLANA
	GRANICA I BROJ KATASTARSKE PARCELE
	GRANICA I BROJ URBANISTIČKE PARCELE
	REGULACIONA LINIJA
	GRAEVINSKA LINIJA

VODOSNABDIJEVANJE

	VODOVOD
	PLANIRANI VODOVOD
	PLANIRANA BUSTER STANICA

FEKALNA KANALIZACIJA

	PLANIRANI KANALIZACIONI VOD
--	-----------------------------



DETALJNI URBANISTIČKI PLAN GRADIOŠNICA PLAN ELEKTROENERGETSKE INFRASTRUKTURE R 1:1000

Za UP 339



LEGENDA

	GRANICA PLANA		ELEKTROVOD 110kV		ELEKTROVOD 10kV
	GRANICA I BROJ KATASTARSKE PARCELE		ELEKTROVOD 110kV – PLANIRANRA SE		ELEKTROVOD 10kV – PLANIRANIRA SE
	GRANICA I BROJ URBANISTIČKE PARCELE		ELEKTROVOD 110kV – UKIDA SE		ELEKTROVOD 10kV – UKIDA SE
	REGULACIONA LINIJA LINIJA		ELEKTROVOD 35kV		TRAFOSTANICA
	GRAEVINSKA LINIJA		ELEKTROVOD 35kV – PLANIRANIRA SE		PLANIRANA TRAFOSTANICA
			ELEKTROVOD 35kV – UKIDA SE		

DETALJNI URBANISTIČKI PLAN GRADIOŠNICA PLAN TELEKOMUNIKACIONIH INFRASTRUKTURA R 1:1000

Za UP 339



LEGENDA

	GRANICA PLANA
	GRANICA I BROJ KATASTARSKJE PARCELE
	GRANICA I BROJ URBANISTIČKE PARCELE
	REGULACIONA LINIJA LINIJA
	GRAĐEVINSKA LINIJA
	TK PODZEMNI VOD
	PLANIRANI TK PODZEMNI VOD SA 4,3 I 2 PVC CIJEVI 110mm
	TELEFONSKA CENTRALA
	TK OKNO

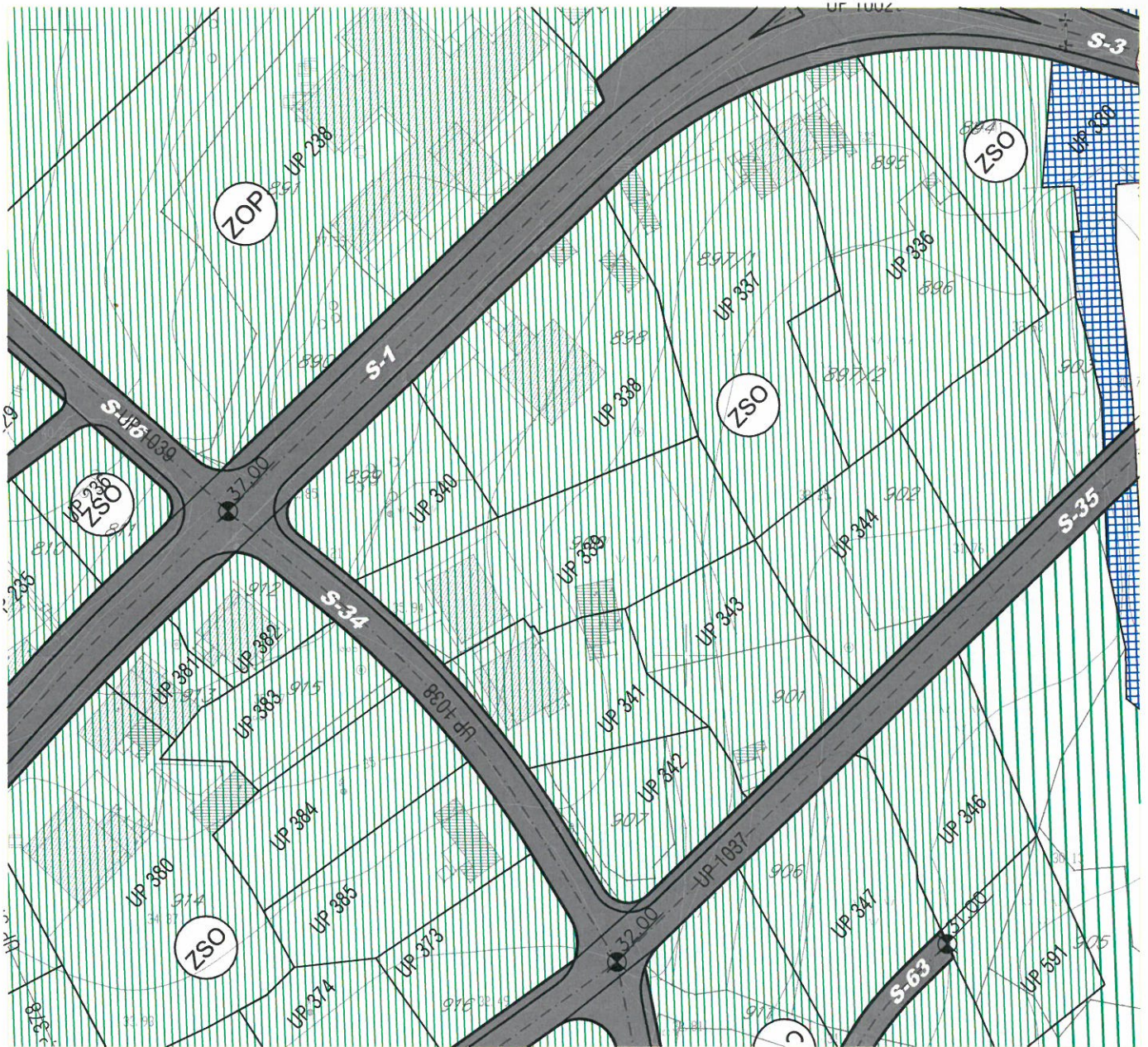
	TK OKNO KOJE SE REKONSTRUISE
	PLANIRANO TK OKNO
	POSTOJEĆI SPOLJASNJI TK IZVOD-STUB
	BROJ PLANIRANOG TK OKNA
	POSTOJEĆI UNUTRASNJI TK IZVOD
	POSTOJEĆI ANTENSKI STUB SA BS T-MOB i TELENOR(PLANIRANA LOKACIJA M-TEL)



DETALJNI URBANISTIČKI PLAN GRADIOŠNICA

PLAN ZELENIH POVRŠINA R 1:1000

UP 339



LEGENDA

	GRANICA PLANA
	GRANICA I BROJ KATASTARSKE PARCELE
	GRANICA I BROJ URBANISTIČKE PARCELE
	REGULACIONA LINIJA

ZELENE POVRŠINE JAVNE NAMJENE	
	PARK – ŠUMA
	SKVER
	ZELENILO UZ SAOBRAĆAJNICE

ZELENE POVRŠINE JAVNE NAMJENE

	PARK – ŠUMA
	SKVER
	ZELENILO UZ SAOBRAĆAJNICE

ZELENE POVRŠINE OGRANIČENE NAMJENE

	ZELENILO STAMBENIH OBJEKATA I BLOKOVA
	ZELENILO POSLOVNIH OBJEKATA
	ZELENILO OBJEKATA PROSVETE

	ZELENI ZAŠTITNI POJAS
	ZELENILO INFRASTRUKTURE
	VOĐENE POVRŠINE

