

## CRNA GORA

### Opština Tivat

Sekretarijat za uređenje prostora i

zaštitu životne sredine

Broj: 0902-351-976/4

Tivat, 24.11.2015.god.

Na osnovu člana 62a Zakona o uređenju prostora i izgradnji objekata (»Sl.list CG« br. 51/08, 40/10, 34/11, 40/11, 35/13 i 33/14) i člana 6 „Odluke o donošenju Izmjena i dopuna Detaljnog urbanističkog Plana Radovići“ (»Sl.list CG« br. 32/2011), na zahtjev **Popović Vladimira**, Sekretarijat za uređenje prostora i zaštitu životne sredine izdaje:

## URBANISTIČKO-TEHNIČKI USLOVI (UTU)

za urbanističku parcelu UP C 48, planska zona C, koja je formirana od dijela kat. parc. broj 991 KO Radovići, u zahvatu „Izmjena i dopuna Detaljnog urbanističkog plana Radovići“, Opština Tivat

### 1.USLOVI U POGLEDU NAMJENE POVRŠINA I REŽIMA ZAŠTITE

U okviru **UP C48**, u planskoj zoni **C**, planirana je namjena **SMG-stanovanje male gustine**.

U zoni stanovanja male gustine, **djelatnosti** su predviđene u prizemlju i mogu zauzeti do **100%** prizemne etaže. Djelatnosti u ovim objektima podrazumjevaju centralne i komercijalne sadržaje (djelatnosti) koje svojim karakterom ne narušavaju integritet osnovne funkcije stanovanja, kao što su: trgovina, zanatstvo, poslovanje, ugostiteljstvo, servisne i druge usluge, advokatske kancelarije, i sl

### 2. ELEMENTI URBANISTIČKE REGULACIJE

- **Urbanistička parcela** je osnovna i najmanja jedinica građevinskog zemljišta. Sastoji se od jedne ili više katastarskih parcela ili njihovih djelova i zadovoljava uslove izgradnje propisane planskim dokumentom. Urbanistička parcela sadrži prefiks planske zone u kojoj se nalazi (A, B, C ili D) i numeričku oznaku od 1 do N.

- **Parcelacija** - Prostor je Planom podijeljen na urbanističke parcele pri čemu je maksimalno uvažena postojeća katastarska parcelacija, naročito kada se radilo o već zauzetim parcelama.

Urbanističke parcele u obuhvatu plana dobijene su i djelimičnom preparcelacijom. Planersko opredjeljenje pri preparcelaciji slijedilo je postavke o definisanoj namjeni i urbanističkim parametrima, u dijelu minimalnih dimenzija (dužina izlaska na liniju regulacije ne manja od 12m), oblika (sa odnosom strana od 1:1 do 1:2 i da se objekat na parceli može nesmetano organizovati) i minimalnih površina (površina nove urbanističke parcele ne manja od 300m<sup>2</sup>). To je značilo da se izvjestan broj parcela, ili njihov dio, pripojio drugoj parceli kako bi ona mogla biti jedinstvena urbanistička, koja zadovoljava osnovne standarde.

Veličina novoformiranih urbanističkih parcela prilagođena je planiranoj namjeni.

Izuzetno, gdje jednu urbanističku parcelu čini više katastarskih parcela i objekata vlasnički podjeljenih može se odobriti rekonstrukcija objekata proporcionalno površini katastarske parcele, a sve u okviru urbanističkih parametara definisanih ovim Planom, bez prethodne međusobne saglasnosti drugih vlasnika.

Ukoliko, na postojećim granicama parcela dođe do neslaganja između zvaničnog katastra i grafičkog dijela plana, mjerodavan je postojeći katastar.

Plan parcelacije je predstavljen na grafičkom prilogu „Plan parcelacije, regulacije i nivelacije“.

Površina urbanističke parcele **UP C48 iznosi 527 m<sup>2</sup>** i definisana je koordinatama tačaka koje se čitaju u grafičkom izvodu ovih UTU-a na listu: Plan parcelacije, nivelacije i regulacije (tačke).

Urbanistička parcela UP C48 u planskoj zoni C je formirana od dijela kat. parc. broj **991 KO Radovići**.

-Prema Listu nepokretnosti prepis br.855 površina kat. parc. broj 991 KO Radovići je **1474 m<sup>2</sup>** i na njoj nema izgrađenih objekata.





- **Regulaciona linija** je linija koja dijeli javnu površinu od površina namjenjenih za druge namjene. Rastojanje između dvije regulacione linije definiše profil saobraćajno infrastrukturnog koridora. Regulaciona linija je predstavljen na grafičkom prilogu „Plan parcelacije, regulacije i nivelacije“.

**Napomena: Do podnošenja zahtjeva za izdavanje građevinske dozvole, investitor je dužan formirati urbanističku parcelu i riješiti imovinsko pravne odnose.**

- **Građevinska linija** je linija na zemlji (GL 1) do koje se može graditi. Građevinska linija na zemlji (GL 1) je predstavljena na grafičkom prilogu „Plan parcelacije, regulacije i nivelacije“.

- **Vertikalni gabarit**, ovim planskim dokumentom, određen je kroz dva parametra. Prvi parametar definiše spratnost objekta - kao zbir podzemnih i nadzemnih etaža, a drugi parametar predstavlja maksimalno dozvoljenu visinu objekta koja se izražava u metrima i znači distancu od najniže kote okolnog konačno uređenog i nivelisanog terena ili trотоara uz objekat do kote sljemena ili vijenca ravnog krova. Vertikalni gabarit se definiše i za nadzemne i za podzemne etaže objekta.

Prema položaju u objektu etaže mogu biti podzemne i to su podrum i suteran, i nadzemne tj. prizemlje, sprat(ovi) i potkrovlje.

Oznake etaža su: Po (podrum), Su (suteran), P (prizemlje), 1 do N (spratovi), Pk (potkrovlje).

Najveća visina etaže za obračun visine građevine, mjerena između gornjih kota međуетаžnih konstrukcija iznosi:

- za garaže i tehničke prostorije do 3,0 m;
- za stambene etaže do 3,5 m;
- za poslovne etaže do 4,5 m;
- izuzetno za osiguranje prolaza za pristup interventnih i dostavnih vozila, najveća visina prizemne etaže na mjestu prolaza iznosi 4,5 m.

- **Maksimalno dozvoljeni kapacitet objekta** definisan je površinom pod objektom i bruto građevinskom površinom objekta.

**Površinu pod objektom** čini zbir površina prizemlja svih objekata na urbanističkoj parceli. Otvoreni bazeni se ne obračunavaju u površinu pod objektom.

**Bruto građevinsku površinu parcele** čini zbir bruto površina svih izgrađenih etaža (podzemnih i nadzemnih) svih objekata na parceli. Površina obuhvaćena erkerima, lođama i balkonima dio je bruto razvijene građevinske površine definisane planskim parametrima za tretiranu parcelu. U proračun bruto građevinske površine sve etaže uračunavaju se sa 100% (uključujući i suterenske, podrumске i potkrovnе etaže).

U bruto razvijenu građevinsku površinu ne obračunavaju se servisni prostori neophodni za funkcionisanje podzemne garaže i tehnički sistemi objekta, za razliku od ostalih funkcionalnih cjelina (magacini, ostave, poslovni prostori).

- **Indeks zauzetosti zemljišta** je parametar koji pokazuje zauzetost građevinskog zemljišta na nivou urbanističke parcele i iznosi **0,4** za sve novoformirane urbanističke parcele, bez obzira na namjenu.

- **Indeks izgrađenosti zemljišta** je parametar koji pokazuje intenzitet izgrađenosti, odnosno iskorišćenosti građevinskog zemljišta na nivou urbanističke parcele i bloka i iznosi **0,8** za stanovanje malih gustina i 1,2 za stanovanje srednjih gustina, mješovite namjene i centralne djelatnosti.

Ukoliko podrumске etaže objekta, služe za obezbjeđenje potrebnog kapaciteta mirujućeg saobraćaja unutar parcele i kao takve rasterеćuju javne površine istih sadržaja, ne računaju se u bruto razvijenu građevinsku površinu po kojoj se obračunava indeks izgrađenosti.

Urbanistički parametri sa planiranim kapacitetima:

planska zona	<b>C</b>
urbanistička parcela (broj)	<b>UP C48</b>
površina urbanističke parcele ( m2)	<b>527</b>
max indeks zauzetosti	<b>0,40</b>





max indeks izgradjenosti	<b>0,80</b>
max bruto gradjevinska površina( m2)	<b>422</b>
max površina za stanovanje	<b>211</b>
max površina za djelatnosti	<b>211</b>
max broj nadzemnih etaža	<b>3</b>
Status parcele/objekta	<b>plan</b>
intervencija	<b>izgradnja</b>

### 3.USLOVI ZA IZGRADNJU OBJEKATA

-Izbor objekata prilagoditi postojećim uslovima (samostalna kuća) tako da se na izduženim parcelama uskog fronta prema regulacionoj liniji planira gradnja individualnih objekata tipa: duplex kuća, kuće u smaknutom nizu, atrijumske kuće, ...).

Objekat može biti i manjeg kapaciteta od datog, ili se može realizovati fazno do maksimalnih parametara. Kapaciteti dati u tabelama su određeni tako da je indeks zauzetosti definisan u odnosu na veličinu novoformirane parcele, dok se planirana bruto površina za parcele do 625m<sup>2</sup> računa sa indeksom izgradjenosti od 0.8, a za sve parcele veće od 625m<sup>2</sup> bruto površina se računa u odnosu na parcelu od 625m<sup>2</sup>, tj maksimalna BGP objekta je **500m<sup>2</sup>**.

- ▣ U jednom stambenom objektu može biti organizovano **maksimalno 4 stambene jedinice**.
- ▣ Na parceli se mogu graditi pomoćni objekti koji su u funkciji korišćenja stambenog objekta (garaža, ostava i sl), i čiji kapacitet ulazi u obračun ukupnih kapaciteta na parceli.
- ▣ Objekti mogu biti: **slobodnostojeći objekti** na parceli i **dvojni objekti**. Dvojni objekti se mogu graditi ukoliko se investitori - vlasnici susjednih UP, pismeno dogovore da je granica parcela podudarna liniji razgraničenja objekata. Na parcelama koje izlaze na liniju regulacije u širini ≤ 12,0m obavezujuća je izgradnja dvojnih objekata na način da je granica parcela podudarna liniji razgraničenja objekata. Građevinska linija predstavlja liniju do koje se može postaviti objekat.
- ▣ Dozvoljena je izgradnja **podrumskih etaža** koje ne smeju nadvisiti kotu terena, trotoara više od **1m**.
- ▣ Ukoliko je konfiguracija terena sa većim nagibom, dozvoljena je izgradnja **suterenske etaže**, koja je sa tri strane ukopana u teren.
- ▣ Podrumske i suterenske etaže ulaze u obračun BGP, osim ako se koriste za garažiranje.
- ▣ Minimalno rastojanje objekta od bočnih granica parcele je **2,5m**, a izuzetno može biti i **manje uz obaveznu saglasnost susjeda**.
- ▣ Minimalno rastojanje objekta od bočnog susjeda je **5m**, pri čemu je na bočnim fasadama objekta dozvoljeno otvaranje prozora samo pomoćnih prostorija.
- ▣ Otvaranje prozora stambenih prostorija na bočnim fasadama objekta dozvoljeno je ukoliko je rastojanje od bočnog susjeda **veće od 6m**.
- ▣ Kota poda prizemlja može biti za stambene prostore od **0 do 1,0m**, a za komercijalne sadržaje maks. **0,2 m** od kote konačno uređenog i nivelisanog terena oko objekta.
- ▣ Visina nazidka potkrovnne etaže iznosi najviše **1.20 m** računajući od kote poda potkrovnne etaže do tačke preloma krovne kosine.
- ▣ Maksimalna visina objekata je **11m za objekte P+1+Pk** i **14m za objekte Su+P+1+Pk**, i to računajući od najniže kote konačno uređenog i nivelisanog terena oko objekta do slemena ili vijenca ravnog krova.
- ▣ Ukoliko se u potkrovnom prostoru dobije odgovarajuća visina može se organizovati galerijski prostor ali samo u funkciji donje etaže a nikako kao nezavisna stambena površina.
- ▣ Princip uređenja zelenila u okviru stambenih parcela je dat u uslovima pejzažnog uređenja, a detaljna razrada je ostavljena vlasnicima.

#### Pomoćni i ekonomski objekti

- ▣ Uz stambene objekte na parceli, u većini slučajeva, uočava se postojanje pomoćnih objekata. Plan ne prepoznaje pojedinačne pomoćne objekte, već se zadate vrijednosti urbanističkih parametara odnose na urbanističku parcelu kao cjelinu (glavni stambeni objekat i svi pomoćni objekti na parceli). Stoga, maksimalna





planirana BGP i maksimalna zauzetost parcele uključuju i pomoćne objekte, što znači da se u slučaju dogradnje i nadogradnje osnovnog objekta na parceli, od maksimalne dozvoljene zauzetosti osnove i maksimalne BGP oduzima površina postojećeg osnovnog objekta i površina svih pomoćnih objekata pa se urbanističko tehnički uslovi izdaju na osnovu tako dobijene razlike.

▫ Dozvoljava se izgradnja novog pomoćnog objekta samo u slučaju kada zbir postojećih i novih pomoćnih objekata ne prelazi 40% maksimalne dozvoljene zauzetosti parcele;

▫ Pomoćni objekti su prizemne spratnosti;

▫ **Nije dozvoljena** vertikalna nadogradnja pomoćnih objekata;

▫ Gabariti pomoćnih i ekonomskih objekata nisu ucrtavani na grafičkim priložima, već je njihova izgradnja dozvoljena na svakoj parceli stanovanja malih gustina ukoliko se ispoštuju uslovi u pogledu zauzetosti.

▫ Na svim parcelama individualnog stanovanja dozvoljena je izgradnja pomoćnih objekata i garaža, ukoliko takva izgradnja ne ugrožava uslove korišćenja osnovnog i susjednih objekata. Sekretarijat za uređenje prostora i zaštitu životne sredine ima ingerence da izdaje odobrenja za izgradnju ovakvih objekata iskazanih u namjeni kao «pomoćni objekti».

▫ **Pomoćnim objektima** smatraju se garaže, spremišta i sl.

▫ **Ekonomskim objektima** se smatraju šupe, ljetnje kuhinje, spremišta poljoprivrednih proizvoda i sl.

▫ Udaljenje pomoćnog i ekonomskog objekta od ivice parcele ne smije biti manje od **3,0 m**, osim ako ima pismenu saglasnost susjeda. Saglasnost ima trajni karakter bez obzira na eventualnu promjenu vlasnika.

▫ Pozicija garaže u odnosu na pristupnu saobraćajnicu definisana je građevinskom linijom;

▫ Pomoćni i ekonomski objekti se mogu formirati kao dvojni na susjednim urbanističkim parcelama.

▫ Moguće je graditi pomoćne objekte kao horizontalne dogradnje gabarita osnovnog objekta, pritom poštujući uslove za dogradnju postojećih objekata, kao i opšte uslove stambene izgradnje.

▫ Nije dozvoljena prenamjena pomoćnih objekata u stanovanje, ali je moguća prenamjena u poslovni prostor, ako njegov položaj na lokaciji, površina, visina i sl. zadovoljavaju uslove za obavljanje određene poslovne djelatnosti (trgovina, ugostiteljstvo, agencija,...) i ne zagađuju životnu sredinu.

▫ Odobrenje za izgradnju (odnosno prenamjenu) garaža i svih pomoćnih objekata na parceli izdaje Sekretarijat za uređenje prostora i zaštitu životne sredine, a u skladu s odredbama plana i uvidom na licu mjesta.

#### 4 USLOVI ZA ARHITEKTONSKO OBLIKOVANJE OBJEKATA I MATERIJALIZACIJU

- Oblikovanje i arhitekturu objekta prilagoditi tradicionalnim primorskim formama uz upotrebu lokalnih materijala (kamen, drvo, kanalice i dr. ).
- Fasadu izvoditi u kamenu (pristupnu u cjelini ili dijelimično u nižim etažama; etaža suterena i prizemlja) ili malterisanu i boje u bijeloj, svijetlo sivoj ili drugoj boji pastelnog tonaliteta.
- Krovovi su kosi, nagiba krovnih ravni 21° do 30°. Krovovi mogu biti dvovodni, četvorovodni ili složeni. Nije dozvoljena izgradnja mansardnih krovova u vidu tzv. "kapa" sa prepustima. Dozvoljavaju se ležeći krovni prozori, kao i krovni prozori tipa „lukejrne“ a izuzetno „viđenice“. Krovni pokrivač je kanalice ili mediteran crep.
- Zaštitu otvora prozora i vrata predvideti škurima punim ili tipa „finta grilja“, roletne nisu dozvoljene.
- Spoljašnja stolarija treba da bude bojena masnom bojom u tamno zelenoj nijansi.
- Ograde na balkonima treba da bude od kovanog gvožđa jednostavne profilacije ili puna zidana (isključuju se balusteri).
- Nije dozvoljena upotreba prefabrikovanih betonskih ornamenata na fasadama.

#### 5. USLOVI ZA PARKIRANJE, GARAŽIRANJE I UREĐENJE PARCELE

**Napomena: Građevinska dozvola se može izdavati za one urbanističke parcele koje imaju direktan pristup sa postojećih i izvedenih planiranih javnih saobraćajnica.**

Di o kat.parc. 991 KO Radovići ulazi u sastav planirane saobraćajnice ulice R“2“.





## Parkiranje

- Potreban broj parking mjesta treba obezbjediti u okviru parcele, na otvorenom, u garaži u sklopu ili van objekta.
- Kod objekata na nagnutom terenu, garaže se mogu graditi u sklopu uređenja dvorišta, u denivelaciji ispred objekta.
- Broj mjesta za parkiranje vozila se određuje po principu:

stanovanje	1 PM na 1 stan
trgovine	1 PM na 60 m <sup>2</sup> BGP
usluge	1 PM na 60 m <sup>2</sup> BGP
ugostiteljski objekti	1 PM na sto sa 4 stolice

## Garažiranje

- Ukoliko se u nekom objektu ili na lokaciji planira garaža obavezno iskoristiti nagibe i denivelaciju terena kao povoljnost. Ukoliko iznad garaža nema etaža krov garaže se može planirati kao krovna bašta. Garaže raditi u suterenskoj i/ili podrumskoj etaži i mogu biti jednoetažne ili višeetažne (podzemne).
- Prilikom projektovanja i izgradnje garaže pridržavati se Pravilnika o tehničkim zahtjevima za zaštitu garaža za putničke automobile od požara i eksplozija.
- Gabarit podzemne garaže može biti veći od gabarita objekta, ukoliko ne postoje neka druga tehnička ograničenja kojima bi se ugrozila bezbednost susjednih objekata. Prilikom izrade tehnicke dokumentacije za izgradnju podzemnih garaža neophodno je predvidjeti mjere obezbjeđenja postojećih objekata u neposrednoj blizini planiranih podzemnih garaža.
- Ne dozvoljava se postavljanje pojedinačnih garaža za jedno ili manji broj vozila izvedenih od lima ili na drugi vizuelno neprihvatljiv način. Nije dozvoljeno pretvaranje garaža u druge namjene (prodavnice, auto radionice, servisi i slično).

## Ograđivanje

Parcele objekata individualnog stanovanja se mogu ograđivati prema sledećim uslovima:

- Parcele se ograđuju zidanom ogradom do visine od **1.0 m** (računajući od kote trotoara) odnosno transparentnom ili živom ogradom do visine od **1.80 m** sa cokolom od kamena ili betona visine **0.6m**.
- Preporuka je da se parcele, naročito van regulacije, ograđuju živom ogradom.
- Zidane i druge vrste ograda postavljaju se na regulacionu liniju prema protokolu regulacije, i to tako da ograda, stubovi ograde i kapije budu na parceli koja se ograđuje. Vrata i kapije na uličnoj ogradi ne mogu se otvarati izvan regulacione linije.

## Ozelenjavanje

Zelenilo u okviru individualnih stambenih objekata podrazumjeva uređenje slobodnih površina oko objekata po principu prednjeg dvorišta u funkciji okućnice i zadnjeg dvorišta u funkciji vrta. Prednje dvorište, orijentisano prema ulici, treba da prate elementi popločanja, pižuli i nadkrivena pergola. U zadnjem dvorištu su mogući zasadi agruma, maslina itd. Upravo te okućnice, unutar i na obodu naselja, sa pojedinačnim stablima i grupama drveća čine značajne elemente agrikulturnog pejzaža.

Smjernice za ozelenjavanje:

- kompoziciju vrta stilski uskladiti sa arhitekturom objekta;
- pri odabiru zasada voditi računa o uslovima sredine, dimenzijama, boji, oblicima;
- za izradu staza i stepenica koristiti lokalne vrste kamena;
- predvrt urediti reprezentativno u okviru kojeg razmotriti rješenje formiranja parkinga;
- razdvajanje parcela i izolaciju od saobraćajne buke riješiti podizanjem zasada žive ograde;
- za zasjenu koristiti pergolu sa dekorativnim puzavicama.

## 6. USLOVI ZA PROJEKTOVANJE INSTALACIJA

Vodovodne i kanalizacione, elektro i tk instalacije u objektu i izvan njega projektovati u skladu sa važećim propisima i standardima, a priključenje objekta na naseljske infrastrukturne sisteme (u slučaju izgradnje novog) izvesti u saradnji sa nadležnim javnim preduzećima.





U prilogu ovih uslova daju se izvodi iz „Izmjena i dopuna DUP-a Radovići“: plan hidrotehničke infrastrukture, plan saobraćajne infrastrukture, plan elektroenergetske infrastrukture i plan telekomunikacione infrastrukture. Sastavni dio ovih urbanističko-tehničkih uslova su:

- **Opšti saobraćajno-tehnički uslovi** za izradu tehničke dokumentacije za izgradnju komercijalnih objekata u zahvatu planskih dokumenata (DUP-a, UP-a i Studija lokacije) opštine Tivat broj 1006-8/2 od 20.01.2014.god. izdati od Sekretarijata za komunalno-stambene poslove i saobraćaj.
- **Tehnički uslovi za projektovanje vodovoda i kanalizacije** u okviru glavnog projekta br.2922, izdati od DOO «Vodovod i Kanalizacije» Tivat 22.10.2015.godine.
- **Vodni uslovi za odvođenje otpadnih voda** za stambene i poslovne objekte br.0819-1526/1 od 08.08.2011.god.izdati od Sekretarijata za finansije i ekonomski razvoj opštine Tivat,
- **PROCEDURA-PROTOKOL** - Elektroprivreda Crne Gore AD Nikšić, Funkcionalna cjelina Distribucija br. 40-00-17865 od 24.11.2011.god.
- **Tehnički uslovi za priključenje potrošača na el.distributivnu mrežu** br. 40-23-01-2065 od 03.10.2011.god.- Elektroprivreda Crne Gore AD Nikšić, Funkcionalna cjelina Distribucija, Elektrodistribucija Tivat ,
- **Uslove** za izgradnju pretplatničkih komunikacionih kablova, kablova za kablovsku distribuciju i zajedničkog antenskog sistema objekata propisuju Zakon o elektronskim komunikacijama („Sl.list CG“ br. 40/13) odnosno **Pravilnik o tehničkim i drugim uslovima za projektovanje, izgradnju i korišćenje elektronske komunikacione mreže, elektronske i komunikacione infrastrukture i povezane opreme u objektima** („Sl.list CG“ br. 41/15) izdatog od strane Agencije za elektronske komunikacije i poštansku djelatnost.

## 7. PRIRODNE KARAKTERISTIKE

### Topografske odlike

Predmetna lokacija obuhvata prostor od nivoa puta Tivat-Radovići (cca 53,50 mnm), do najviše kote od 91 metara nadmorske visine sa padom ka jugoistoku, sa pogledom prema susjednim naseljima Milovići, Nikovići i Bogišići.

### Geomorfološke karakteristike

Reljef Crnogorskog primorja, predodređen raznovrsnošću i složenošću geološkog sastava i građe terena, veoma je dinamičan, sa naglim hipsometrijskim promjenama na relativno malom prostoru. Poluostrvo Luštica, izgrađeno je od bankovitih i slojevitih krečnjaka, a rjeđe i dolomita gornje krede. U središnjem dijelovima imaju karakter zatalasane zaravni sa više vrtača i uvala. Obala Na području Luštica je zastupljen kraški reljef, koji je formiran na lako rastvorljivim karbonatnim stijenama trijasko, jurske i naročito kredne starosti, koje su korozionim pr°Cesima u dužem periodu karstifikovane. Osnovna karakteristika ovog reljefa je pojava brojnih vrtača, škrapa, skaršćenih depresija, kao i dobro razvijenih dolina između kojih su zaostali najčešće uski i oštri grebeni.


### Geološke karakteristike

Geotektonska jedinica Paraautohton obuhvata djelove Primorja u području zapadno od Herceg Novog, Mrčevo i Grbaljsko polje, Luštica i Donji Grbalj, kao i područje od Bara do rijeke Bojane, tj. prostor između mora i tektonske jedinice zone Budva, odnosno zone Visoki krš. U građi ove jedinice učestvuju karbonatni sedimenti gornje krede (mastiht) i foraminiferski krečnjaci srednjeg e°Cena, flišni sedimenti srednjeg i gornjeg e°Cena i sedimenti srednjeg mi°Cena.

Sedimenti gornje krede, razvijeni između ostalog na Luštica, predstavljeni su sivim, bjeličastim i mrko-žučkastim krečnjacima, vapnovitim i bituminoznim dolomitima, dolomitičnim krečnjacima, laporovitim krečnjacima sa proslojcima i muglama rožnaca, karbonatnim brečama i brečastim krečnjacima. Tektonska jedinica Paraautohton se odlikuje generalnim padom svih formacija prema sjeveroistoku, sa blagim i srednjim padnim uglovima, mada se u karbonatnim sedimentima zapažaju naborne strukture sinklinala i antiklinala manjih dimenzija sa jugozapadnom divergencijom.

### Seizmičke karakteristike

Utvrđeno je da je seizmičnost primorskog pojasa genetski povezana sa pokretima blokova, u ovom dijelu kore, koji su formirani poslije glavne faze ubiranja Dinarida (Iaramijska tektonska faza), kao posledica permanentne subdukcione aktivnosti jadranske mase u graničnoj zoni prema Dinaridima. Kompleksna sagledavanja dobijenih podataka ukazuju na postojanje više seizmogenih zona, od kojih su za prostor Primorja posebno važne one na južnom dijelu Crne Gore tj: Skadarska zona, zona Ulcinja i zona Budva. U navedenim zonama dešavaju se snažni





zemljotresi, čiji se maksimalni intezitet kreće oko 9o MCS skale. Na osnovu Karte seizmičke regionalizacije (1982), Crnogorsko primorje se nalazi u granicama IX osnovnog stepena seizmičnosti (MCS skale), u uslovima srednjeg tla. činjenica da je prostor u granicama morskog dobra i neposrednog zaleđa, velikim dijelom izgrađen od flišnih, pretežno klastičnih sedimenata i kvartarnih tvorevina, predstavlja veliku nepovoljnost sa aspekta seizmičkog rizika.

### **Klimatske karakteristike (na osnovu mjerenja na meteostanici Tivat)**

**Maksimalna temperatura** vazduha ima srednje mjesečne maksimalne vrijednosti u najtoplijim mjesecima (jul i avgust) oko 30°C, dok u najhladnijim (januar i februar), iznosi od 12 do 13°C. Učestalost maksimalnih temperatura pokazuje da je koncentracija najviših dnevnih temperatura tokom avgusta. Minimalna temperatura vazduha u zimskim mjesecima ima prosječnu vrijednost oko 2°C, dok u ljetnjim mjesecima ta vrijednost iznosi oko 17°C. Srednje mjesečne temperature vazduha pokazuju veoma pravilan hod sa makisumom tokom jula-avgusta i minimumom tokom januara-februara. Godišnje kolebanje u prosjeku iznosi oko 16°C. Ni u jednom mjesecu srednja temperatura nije ispod 2°C. Srednja mjesečna temperatura iznad 10°C počinje tek u maju i završava se početkom novembra. Srednja mjesečna temperatura vazduha za Tivat iznosi 14,7 °C. Ekstremne mjesečne temperature vazduha pokazuju znatno pomjeranje granica. Apsolutno najviše vrijednosti temperature tokom zimskog perioda su oko 17°C, a ekstremno najniže oko -3°C, dok u ljetnjem periodu ekstremno visoke temperature imaju vrijednost oko 34°C, a ekstremno najniže oko 12°C. Apsolutni maksimum javlja se u mjesecu avgustu 39,5°C, a minimum se javlja u februaru -8,2°C.

Opšti režim **padavina** na Crnogorskom primorju odlikuje se maksimumom tokom zimskog i minimumom tokom ljetnjeg perioda godine. U ukupnoj godišnjoj količini padavina najveći doprinos imaju mjeseci oktobar, novembar i decembar sa oko 30-40%, a najmanji juni, juli i avgust sa svega oko 10%. Tokom zimskog perioda dnevni prosjek padavina iznosi prosječno 5-8 l/m2, mada najveće dnevne količine mogu dostići vrijednosti preko 40 l/m2. U ljetnjem periodu, dnevni prosjek padavina iznosi svega oko 1 l/m2. Prostorna raspodjela srednjih godišnjih količina padavina pokazuje relativno dobru homogenost u zoni neposredno uz more. Srednja godišnja količina padavina za Tivat iznosi 1429,2 l/m2.

**Relativna vlažnost vazduha** pokazuje veoma stabilan hod tokom godine. Maksimum srednjih mjesečnih vrijednosti javlja se tokom prelaznih mjeseci (april-maj-juni i septembar-oktobar), a minimum uglavnom tokom ljetnjeg perioda, u nekim slučajevima i tokom januara-februara. Vrijednosti srednje godišnje relativne vlažnosti vazduha iznose za Tivat 70,5 % (min 62 % u julu, max 75,6 % u oktobru).

Na Primorju je tokom godine u prosjeku 4,2 desetine (42%) neba pokriveno oblacima. **Oblačnost** u ljetnjem periodu je manja u odnosu na prosječnu godišnju za oko 40 %. Srednja godišnja oblačnost iznosi za Tivat 3,84 (min 1,8 u julu, max 5,0 u februaru i martu).

Prosječno godišnje Primorje ima oko 2455 časova **osunčavanja**, od kojih 931 čas u ljetnjim mjesecima (jun, jul i avgust), tj. oko 40% godišnjeg osunčavanja pripada jednoj četvrtini godine. Zimi osunčavanje je znatno smanjeno. Tokom januara Primorje ima svega oko 125 časova, što predstavlja 5% godišnje vrijednosti. Dnevno, tokom čitave godine Primorje ima u prosjeku oko 7 časova sijanja sunca, sa dnevnim oscilacijama od +/- 3,5 časova. Srednja mjesečna vrijednost osunčavanja iznosi za Herceg Novi 201,25 (max 327,7 u julu). Ova vrijednost se ne utvrđuje na meteorološkoj stanici Tivat.

**Vjetar**, kao elemenat klime, na pojedinim stanicama (za period 1981-1995) pokazuje različite vrijednosti rasporeda učestanosti pravaca i brzine, kao i pojave tišina. Za Tivat su to: jugoistok (8,74 %), zapad-jugozapad (7,9 %), istok-jugoistok i jug (po 6,4 %). Za čitavo Primorje maksimalne brzine imaju vjetrovi iz sjevernog i južnog kvadranta, čije prosječne brzine pokazuju veoma ustaljene vrijednosti (ne prelaze 5 m/s).

### **Pejzažne i ambijentalne specifičnosti**

Prema jedinstvenoj klasifikaciji tipova pejzaža Crne Gore, Crnogorsko primorje pripada eumediteranskom tipu pejzaža.

Prednji (HercegNovsko-Tivatski) dio Bokokotorskog zaliva je otvorenih, širokih vizura, ovičen blagim padinama pod bujnom, zelenom mediteranskom vegetacijom tipa makije, sa prostranim Tivatskim poljem i dva "zelena" ostrva obrasla gustim rastinjem (Ostrvo cvijeća i Sveti Marko), te odiše specifičnom pitomošću. Sjeverna obala poluostrva Luštice je niska, stjenovita i manje više pristupačna. Posebnost ovog pejzažnog tipa ogleda se u skladu dvaju kontrastnih elemenata prirode - vazdazelene tvrdolisne vegetacije i stjenovitih, strmih krečnjačkih grebena. Zimzelena vegetacija obezbjeđuje živopisnost predjela tokom cijele godine.





## 8. USLOVI STABILNOSTI TERENA I KONSTRUKCIJE OBJEKATA

Prilikom izgradnje novih objekata i dogradnje postojećih u cilju obezbjeđenja stabilnosti terena, investitor je dužan da izvrši odgovarajuće saniranje terena, ako se za to pojavi potreba.

Prije izrade tehničke dokumentacije preporuka investitoru je da izradi Projekat geoloških istraživanja tla za predmetnu lokaciju i elaborat o rezultatima izvršenih geoloških istraživanja i na iste pribaviti saglasnost nadležnog ministarstva.

Projekat konstrukcije prilagoditi arhitektonskom rješenju uz pridržavanje važećih propisa i pravilnika: Pravilnik o opterećenju zgrada PBAB 87 („Sl. List SFRJ”, br. 11/87) i Pravilnik o tehničkim normativima za izgradnju objekata visokogradnje u seizmičkim područjima (I. List SFRJ”, br. 31/81, 49/82, 21/88 i 52/90).

Proračune raditi za IX (deveti) stepen seizmičkog inteziteta po MCS skali.

Za potrebe proračuna koristiti podatke Hidrometeorološkog zavoda o klimatskim i hidrološkim karakteristikama u zoni predmetne lokacije.

Izbor fundiranja novih objekata prilagoditi zahtjevima sigurnosti, ekonomičnosti i funkcionalnosti objekata. Posebnu pažnju obratiti na propisivanje mjera antikorozivne zaštite konstrukcije, bilo da je riječ o agresivnom djelovanju atmosfere ili podzemne vode.

Konstrukciju novih objekata oblikovati na savremen način sa krutim tavanicama, bez miješanja sistema nošenja po spratovima, sa jednostavnim osnovama i sa jasnom seizmičkom koncepcijom.

## 9. USLOVI U POGLEDU MJERA ZAŠTITE

Projektom predvidjeti sledeće mjere zaštite:

- od požara shodno Zakonu o zaštiti i spašavanju (Sl. list CG br.13/07 i 05/08) i pratećim propisima,
- zaštite od elementarnih nepogoda, shodno Zakonu o zaštiti i spašavanju i Pravilniku o merama zaštite od elementarnih nepogoda ( Sl. list CG br.8/93),
- zaštite životne sredine i shodno Zakonu o pr°Cjeni uticaja na životnu sredinu („Sl. list RCG“ br. 80/05) sprovesti postupak pr°Cjene uticaja uticaja na životnu sredinu,
- zaštite na radu shodno članu 7 Zakona o zaštiti na radu („Sl. list CG“ br. 79/04), a za potrebe izgradnje objekta izraditi Elaborat o uređenju gradilišta, shodno članu 8. istog zakona.

Prilikom projektovanja i izgradnje garaže pridržavati se Pravilnika o tehničkim zahtjevima za zaštitu garaža za putničke automobile od požara i eksplozija (“Sl. list Srbije i Crne Gore”, br. 31/05).

Radi zaštite od elementarnih i drugih većih nepogoda, sva rješenja za buduću izgradnju i uređenje prostora moraju se zasnivati na nalazima i preporukama inženjersko-geoloških istraživanja sa seizmičkom mikrojeonizacijom terena za PPO / GUP TIVAT.

Koristiti dopunske izvore energije (solarna); izvoditi cisterne radi dopune u vodosnabdijevanju; koristiti morsku vodu za bazene i izvoditi vodonepropusne septičke jame do realizacije kanalizacionog sistema.

### Smjernice za zaštitu životne sredine

Prostorno rešenje DUP-a rađeno je na osnovu principa očuvanja životne sredine. Osnovna načela sa ovog stanovišta su:

- da planirane aktivnosti na prostoru DUP-a ne ugrožavaju životnu sredinu;
- racionalno korišćenje građevinskog područja;
- korišćenje prirodnih pogodnosti za razvoj, a ne samo rast naselja;
- postići optimalan odnos izgrađenog i slobodnog prostora;
- racionalno korišćenje vode uz obnovu tradicionalnog načina sakupljanja vode u ukopanim ili zidanim “bistjerna”-ma, kao i formiranje novih;
- da se voda, zemljište i vazduh liše svakog zagađenja uvođenjem adekvatne infrastrukture;
- da se naselje opremi adekvatnim brojem kontejnera i kućnih posuda za sakupljanje otpada, koje će se redovno prazniti na definisanu sanitarnu deponiju
- da se zemljište i šut odlazu na odlagalište prema Lokalnom planu upravljanja otpadom
- da se postigne potrebna količina zelenila za optimalnu zaštitu vazduha;
- da se izvrši zaštita frekventnih koridora saobraćaja;
- da se koordiniranim akcijama radi na sprovođenju mjera zaštite od avionske buke;





- da se za prostor precizno definiše nadležnost i vlasništvo.

Za smanjenje i eliminisanje negativnih uticaja na prirodne i pejzažne vrijednosti od obavljanja predloženih aktivnosti primjenjivaće se propisane mjere zaštite životne sredine, zatim monitoring i inspeksijska kontrola. Sakupljanje otpada je na nivou Opštine neadekvatno riješeno. Planirani sistem sakupljanja otpada za cijelu teritoriju Tivta, uređenje reciklažnog dvorišta u servisno komunalnoj zoni u Kukuljini i odvoz na regionalnu deponiju bitno će poboljšati postojeće stanje. Takođe, planira se sanacija zatvorenih deponija u Sinjarevu i Grabovcu te sanacija neuređenih odlagališta.

### **Smjernice za sprječavanje i zaštitu od prirodnih i tehničko - tehnoloških nesreća**

Mjere zaštite od elementarnih nepogoda obuhvataju preventivne mjere kojima se sprječava ili ublažava dejstvo elementarnih nepogoda. Smjernice za zaštitu su definisane u Nacionalnoj strategiji za vanredne situacije te nacionalnom i opštinskom planu zaštite i spašavanja.

Elementarne nepogode mogu biti:

- Prirodne nepogode (zemljotres, požari, klizanje tla, poplave, orkanski vetrovi, snježne lavine i nanosi i dr.);
- Nepogode izazvane djelovanjem čoveka (nesolidna gradnja, havarije industrijskih postrojenja, požari velikih razmera, eksplozije i dr.);
- drugi oblik opšte opasnosti (tehničko-tehnološke i medicinske katastrofe, kontaminacija, pucanje brana i dr.)

U cilju zaštite od elementarnih nepogoda postupiti u skladu sa Zakonom o zaštiti od elementarnih nepogoda (Sl. list RCG br. 57/1992) i Pravilnikom o mjerama zaštite od elementarnih nepogoda ("Sl.list R CG br. 8/1993). Za prostor ovog Plana najveću opasnost predstavljaju zemljotresi i požari.

### **Zaštita od požara**

Širenje požarnih oluja na izgrađenim dijelovima grada sprječava se zaštitnim koridorima zelenila. U tu svrhu prostornim konceptom PUP-a Tivat formirani su koridori zelenila i do 150 m širine koji dijele pojedine mikrorejone na manje urbane cjeline, a ove posebnim planom na zone, blokove i građevinske ansamble. Preventivna mjera zaštite od požara je postavljanje objekata na što većem međusobnom rastojanju kako bi se sprečilo prenošenje požara. Takođe, obavezno je planirati i obezbediti prilaz vatrogasnih vozila objektu. Izgrađeni dijelovi razmatranog prostora moraju biti opremljeni funkcionalnom hidrantskom mrežom koja će omogućiti efikasnu zaštitu, odnosno gašenje nastalih požara. Planirani objekat mora biti pokriven spoljnom hidrantskom mrežom regulisanom na nivou kompleksa u skladu sa Pravilnikom o tehničkim normativima za hidrantsku mrežu i gašenje požar ( Sl. list SFRJ broj 30/91).

### **Uslovi i mjere zaštite od zemljotresa**

Preporuke za projektovanje objekata aseizmičnih konstrukcija:

Na području PUP-a Tivat, mogu se graditi objekti različite spratnosti uz pravilan (optimalan) izbor konstruktivnih sistema i materijala. Horizontalni gabarit objekta u osnovi treba da ima pravilnu geometrijsku formu, koja je simetrična u odnosu na glavne ose objekta, npr. pravougaona, kvadratna i sl.. Principijelno izbjegavati rekonstrukciju sa nadogradnjom objekta gdje se mijenja postojeći konstruktivni sistem, u protivnom obavezna je prethodna statička i seizmičkih analiza, sa ciljem obezbjeđivanja dokaza o mogućnosti pristupanja rekonstrukciji. Izbor i kvalitet materijala i način izvodjenja objekta od bitnog su značaja za sigurnost i ponašanje objekta, izloženih seizmičkom dejstvu. Armirano-betonske i čelične konstrukcije posjeduju visoku seizmičku otpornost. Pored ramovskih armirano-betonskih konstrukcija može biti primjenjena izgradnja objekata ramovskih konstruktivnih sistema ojačanih sa armirano-betonskim dijafragmama (jezgrima), kao i konstrukcija sa armirano-betonskim platnima. Ove konstrukcije su naročito ekonomične za visine objekata do 15 spratova. Kod zidanih konstrukcija preporučuje se primjena zidanja, ojačanog horizontalnim i vertikalnim serklažima i armirane konstrukcije različitog tipa. Obično zidanje, samo sa horizontalnim i vertikalnim serklažima treba primjenjivati za objekte manjeg značaja i manje visine (do 2 sprata visine). Kod projektovanja konstrukcija temelja prednost imaju one konstrukcije koje sprečavaju klizanja u kontaktu sa tlom i pojavu neravnomjernih slijeganja. Opterećenje koje se prenosi preko temeljne konstrukcije na tlo mora da bude homogeno raspoređeno po cijeloj kontaktnoj površini. Treba obezbjeđiti dovoljnu krutost temeljne konstrukcije, a posebno na spojevima temeljnih greda sa stubovima konstrukcije.





## 10. SMJERNICE ZA POVEĆANJE ENERGETSKE EFIKASNOSTI

- Smanjenje uticaja na životnu sredinu kroz manju emisiju CO<sub>2</sub> i stvaranje uslova za veće korišćenje obnovljivih izvora energije je primarni cilj energetske politike razvoja. Solarna energija, snaga vjetera, geotermika, biomasa su potencijalni izvori čiste obnovljive energije.
- Energija direktnog sunčevog zračenja je veoma primjenjiva na području Radovića zbog povoljnog položaja i velikog broja sunčanih dana u godini. Korišćenjem ove energije moguće je uštedjeti i do 60% godišnje potrebne energije za pripremu sanitarne tople vode.
- Podrška sistemu grijanja i hlađenja prostorija su takođe mogućnosti primjene energije sunca.
- Solarna energija se pretvara u izvor el. energije preko fotonaponskih sistema (modula) za napajanje trošila relativno malih snaga na području informatike, mjerenja, telekomunikacija, signalizacija, osvetljenja itd. Povezivanje solarnog sistema s javnom električnom mrežom dobija se energetska sistem koji objedinjava prednosti oba izvora energije: neznatne troškove solarne energije i uvijek prisutni izvor el. energije iz javne mreže. Višak energije iz solarnih modula daje se javnoj mreži ili skladišti u baterijama što je moguće za vrijeme ljetnjih mjeseci.

Racionalno i efikasno korišćenje energije se postiže i kroz niz mjera kao što su:

- Smanjenje gubitaka u razvodu el. mreže na 10%
- Uvođenje tarifnih sistema koji će podsticati štednju energije
- Pažljiv izbor građevinskog materijala, opreme i izolacionih materijala kod gradnje objekata
- Izbor energetski efikasnih potrošača visokoh stepena korisnog dejstva
- Izbor energetski efikasne štedne rasvjete
- Izbor sistema za inteligentno upravljanje u stanovanju

Smjernice za povećanje energetske efikasnosti i korišćenje obnovljivih izvora energije

- U procesu uspostavljanja održive potrošnje energije prioritet treba dati racionalnom planiranju potrošnje, tj. implementaciji mjera energetske efikasnosti u sve segmente energetskog sistema.

Održiva gradnja je svakako jedan od značajnijih segmenata održivog razvoja koji uključuje:

- Upotrebu građevinskih materijala koji nisu štetni po životnu sredinu;
- Energetsku efikasnost zgrada;
- Upravljanje otpadom nastalim prilikom izgradnje ili rušenja objekata.

Potrebno je:

- Analizirati lokaciju, orijentaciju i oblik objekta;
- Primjeniti visoki nivo toplotne izolacije kompletnog spoljnog omotača objekta i izbjegavati toplotne mostove;
- Iskoristiti toplotne dobitke od sunca i zaštititi se od pretjeranog osunčanja;
- Koristiti energetski efikasan sistem grijanja, hlađenja i ventilacije, i kombinovati ga sa obnovljivim izvorima energije.

## 11. OSTALI USLOVI

Na osnovu ovih urbanističko-tehničkih uslova investitor treba da izradi **tehničku dokumentaciju** u skladu sa odredbama Zakona o uređenju prostora i izgradnji objekata (»Sl.list CG« br. 51/08, 40/10, 34/11, 40/11, 35/13 i 33/14) i u skladu sa **Pravilnikom o načinu izrade, razmjeri i bližoj sadržini tehničke dokumentacije** („Sl.list CG“, br. 23/14). Situaciju terena treba uraditi u mjerilu 1:200 i na njoj treba prikazati objekat i uređenje parcele.

Za glavni projekat obavezna je izrada **Protivpožarnog elaborata**, a u zavisnosti od veličine i namjene objekta, radi se **Revizija** shodno članu 86 Zakona o uređenju prostora i izgradnji objekata (»Sl.list CG« br. 51/08, 40/10, 34/11, 40/11, 35/13 i 33/14). U slučajevima kada se prizemna etaža namjenjuje djelatnostima, potrebna je izrada **Elaborata zaštite na radu**. Preduzeća ili druga pravna lica koja izrađuju glavni projekat ili ga reviduju moraju imati licencu izdatu od strane Inženjerske komore CG.





## 12. GRAFIČKI PRILOZI

- Topografsko-katastarski plan sa granicom plana R 1:1000;
- Plan namjene površina sa administrativnom podjelom na planske jedinice R 1:1000;
- Plan mjera, uslova i režima zaštite R 1:1000;
- Plan parcelacije, nivelacije i regulacije R 1:1000;
- Plan saobraćajne infrastrukture R 1:1000;
- Plan zelenih i slobodnih površina R 1:1000;
- Plan hidrotehničke infrastrukture R 1:1000;
- Plan elektroenergetske infrastrukture R 1:1000;
- Plan telekomunikacionih infrastruktura R 1:1000;

**Napomena:** Ovi UTU predstavljaju polaznu osnovu za izradu projekta i pribavljanje dokumentacije potrebne za dobijanje odobrenja za izgradnju i **ne daju nikakvo pravo** za izvođenje radova na predmetnoj lokaciji.

**Samostalni savjetnik III za uređenje  
prostora i izgradnju objekata**

Adrijana Pejović, dipl.ing.građ

*Pejović A.*



**SEKRETAR**

Tatjana Jelić, dipl.pravnik

**Dostaviti:**

- Popović Vladimir, Radovići bb, Tivat ✓
- Urbanističkoj inspekciji
- Arhivi



broj parcele	namjena	površina parcele	indeks zauzetosti zemljišta	P objekta	index izgrađenosti	maksimalan broj etaža	ukupna BRGP	BRGP stanovanja	BRGP djelatnosti	status parcele/objekta	intervencija
UP C11	MN	902	0,3	271	1,2	4	1083	812	271	plan	izgradnja
UP C12	MN	631	0,4	252	1,2	3	757	505	252	plan	izgradnja
UP C14	MN	778	0,4	311	1,2	3	934	622	311	plan	izgradnja
UP C15	MN	323	0,4	129	1,2	3	388	259	129	plan	izgradnja
UP C16	MN	4709	0,3	1177	1,0	4	4709	3532	1177	post	adaptacija
UP C16b	IOK	35	0,3	12	0,3	1	12		12	<300/post	održavanje
UP C17	MN	304	0,4	122	1,2	3	365	243	122	plan	izgradnja
UP C18	MN	317	0,4	127	1,2	3	380	254	127	plan	izgradnja
UP C19	MN	250	0,4	100	0,8	2	200	100	100	<300/plan	izgradnja
UP C20	MN	443	0,4	177	1,2	3	531	354	177	post	ruš/izg
UP C21	MN	894	0,3	268	1,2	4	1073	804	268	plan	izgradnja
UP C22	MN	834	0,3	250	1,2	4	1001	751	250	post	ruš/izg
UP C23	MN	565	0,4	226	1,2	3	678	452	226	plan	izgradnja
UP C24	MN	1405	0,3	421	1,2	4	1686	1264	421	plan	izgradnja
UP C25	MN	1413	0,3	424	1,2	4	1696	1272	424	plan	izgradnja
UP C26	MN	762	0,4	305	1,2	3	915	610	305	plan	izgradnja
UP C27	MN	1282	0,3	385	1,2	4	1538	1154	385	post	adaptacija
UP C28	MN	636	0,4	254	1,2	3	763	509	254	plan	izgradnja
UP C30	SMG	280	0,4	112	0,8	2	224	112	112	<300/post	dog/nad
UP C31	SMG	302	0,4	121	0,8	3	242	121	121	post	dog/nad
UP C32	SMG	489	0,4	196	0,8	3	391	196	196	post	dog/nad
UP C33	SMG	620	0,4	248	0,8	3	496	248	248	plan	izgradnja
UP C34	SMG	346	0,4	138	0,8	3	277	138	138	plan	izgradnja
UP C35	CD	1105	0,3	332	1,2	4	1326	995	332	post	dog/nad
UP C36	MN	1524	0,3	457	1,2	4	1829	1372	457	post	ruš/izg
UP C36a	MN	1603	0,3	481	1,2	4	1923	1443	481	post	ruš/izg
UP C37	MN	695	0,4	278	1,2	3	835	556	278	plan	izgradnja
UP C38	MN	517	0,4	207	1,2	3	620	414	207	plan	izgradnja
UP C39	SMG	853	0,4	260	0,8	3	500	240	260	plan	izgradnja
UP C40	SMG	782	0,4	260	0,8	3	500	240	260	plan	izgradnja
UP C41	SMG	728	0,4	260	0,8	3	500	240	260	plan	izgradnja
UP C42	SMG	871	0,4	260	0,8	3	500	240	260	plan	izgradnja
UP C43	SMG	398	0,4	159	0,8	3	319	159	159	plan	izgradnja
UP C44	SMG	375	0,4	150	0,8	3	300	150	150	plan	izgradnja
UP C45	SMG	492	0,4	197	0,8	3	394	197	197	plan	izgradnja
UP C46	SMG	539	0,4	216	0,8	3	431	216	216	plan	izgradnja
UP C47	SMG	850	0,4	260	0,8	3	500	240	260	plan	izgradnja
UP C48	SMG	527	0,4	211	0,8	3	422	211	211	plan	izgradnja
UP C49	SMG	982	0,4	260	0,8	3	500	240	260	plan	izgradnja
UP C50	SMG	751	0,4	260	0,8	3	500	240	260	plan	izgradnja





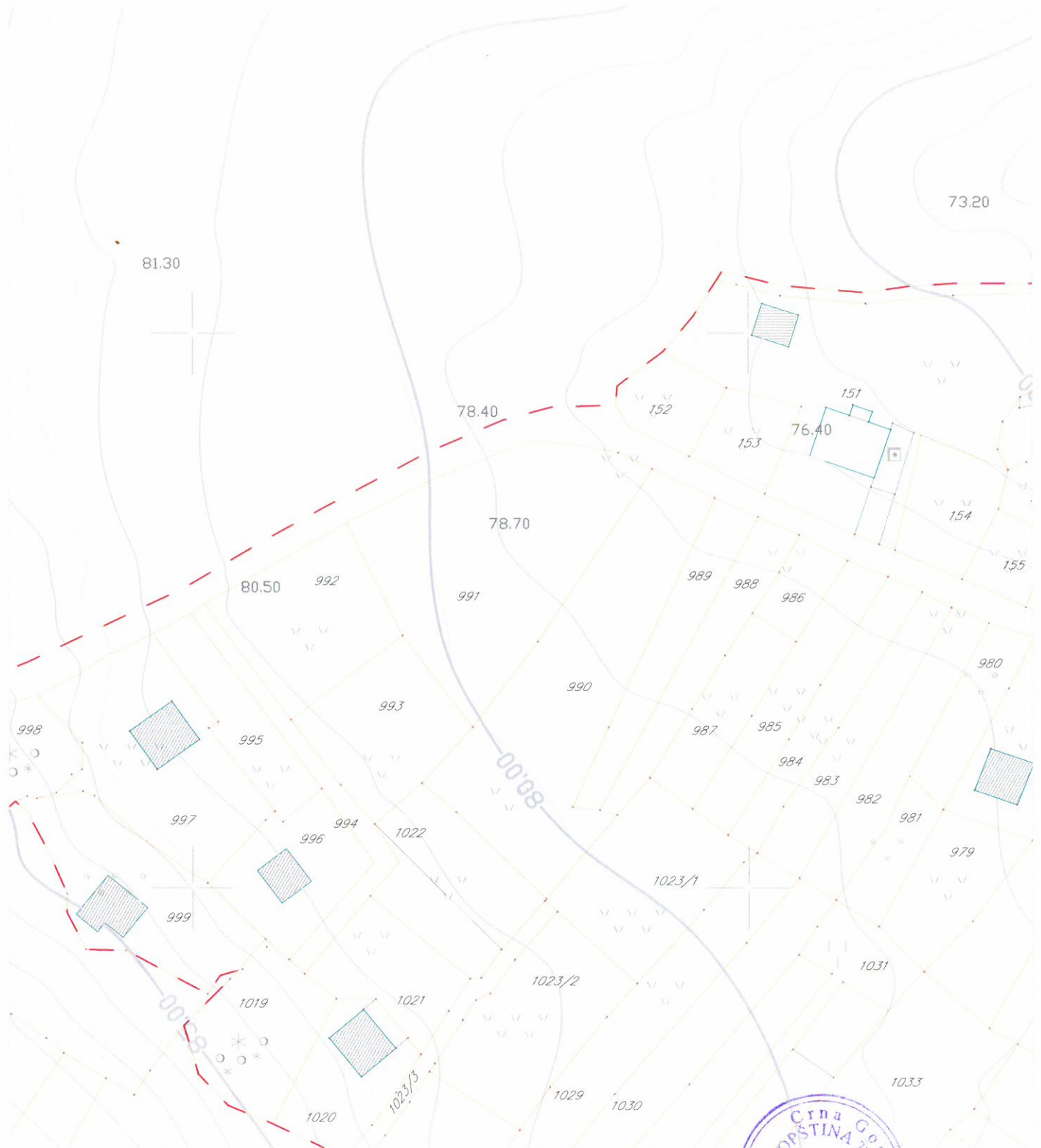
# IZMJENA I DOPUNA DETALJNOG URBANISTIČKOG PLANA RADOVIĆI

## TOPOGRAFSKO-KATASTARSKI PLAN SA GRANICOM PLANA

R 1:1000



Kat. par. br. 991 KO Radovići



### LEGENDA

-  GRANICA OBUHVATA PLANA
-  GRANICA KATASTARSKE PARCELE
-  OZNAKA KATASTARSKE PARCELE



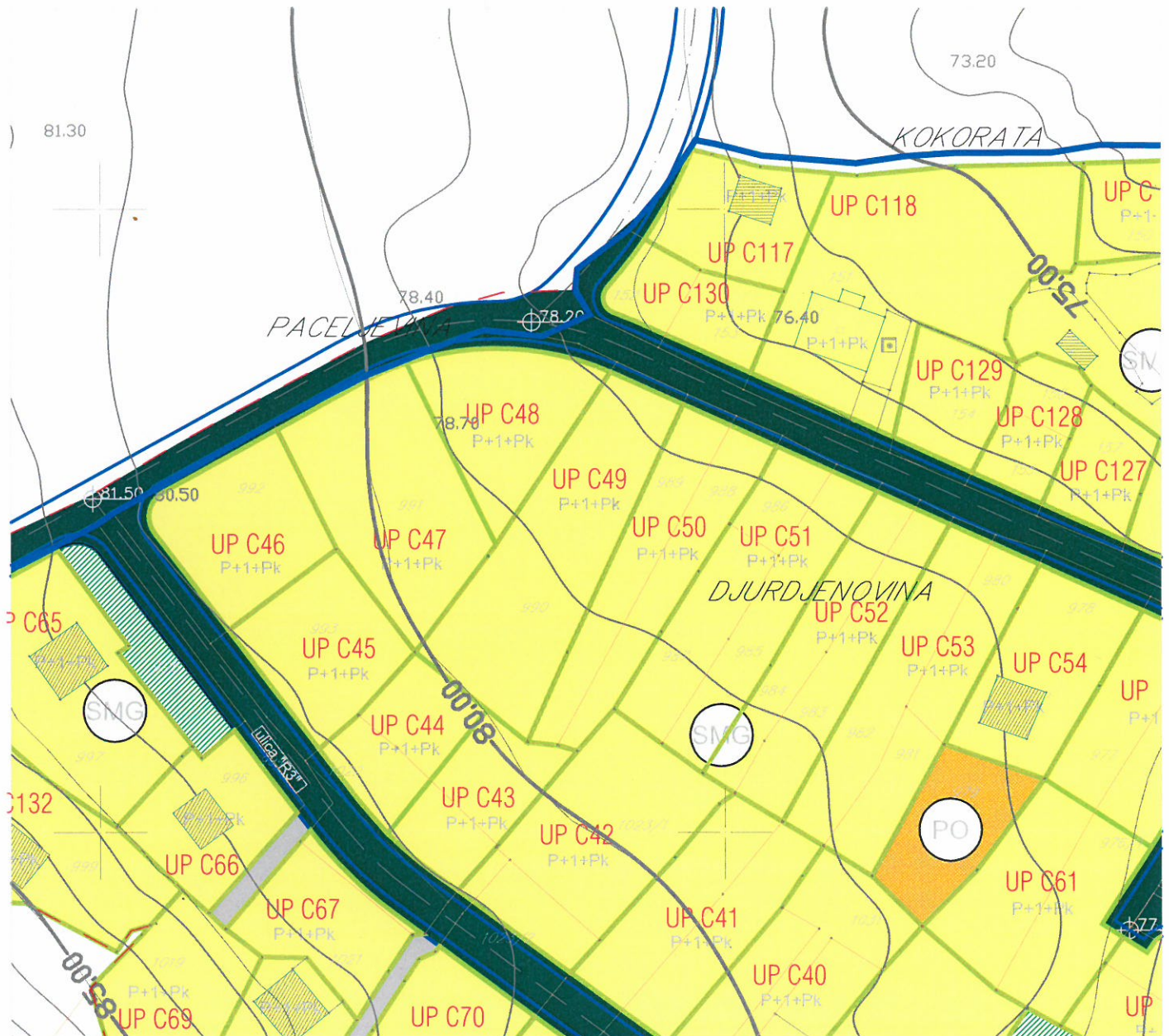


# IZMJENA I DOPUNA DETALJNOG URBANISTIČKOG PLANA RADOVIĆI

## PLAN NAMJENE POVRŠINA sa administrativnom podjelom i podjelom na planske jedinice R 1:1000



UP C48



### LEGENDA

	GRANICA OBUHVATA PLANA		POVRŠINE ZA STANOVANJE MALE GUSTINE		POVRŠINE ZA PEJZAŽNO UREĐENJE JAVNE NAMJENE
	GRANICA AMBIJENTALNE CJELINE		POVRŠINE ZA STANOVANJE SREDNJE GUSTINE		POLJOPRIVREDNE POVRŠINE (AGRI-KULTURNI PEJZAZ)
	GRANICA ZONA A, B, C I D		POVRŠINE ZA CENTRALNE DJELATNOSTI		POVRŠINE SAOBRAĆAJNE INFRASTRUKTURE
	GRANICA KATASTARSKIH OPŠTINA		POVRŠINE ZA MJEŠOVITE NAMJENE		POVRŠINE KOMUNALNE INFRASTRUKTURE
	GRANICA KATASTARSKE PARCELE		POVRŠINE ZA ŠKOLSTVO I SOCIJALNU ZAŠTITU		POVRŠINE ZA VJERSKE OBJEKTE
	OZNAKA KATASTARSKE PARCELE				
	GRANICA URBANISTIČKE PARCELE				
	OZNAKA URBANISTIČKE PARCELE				



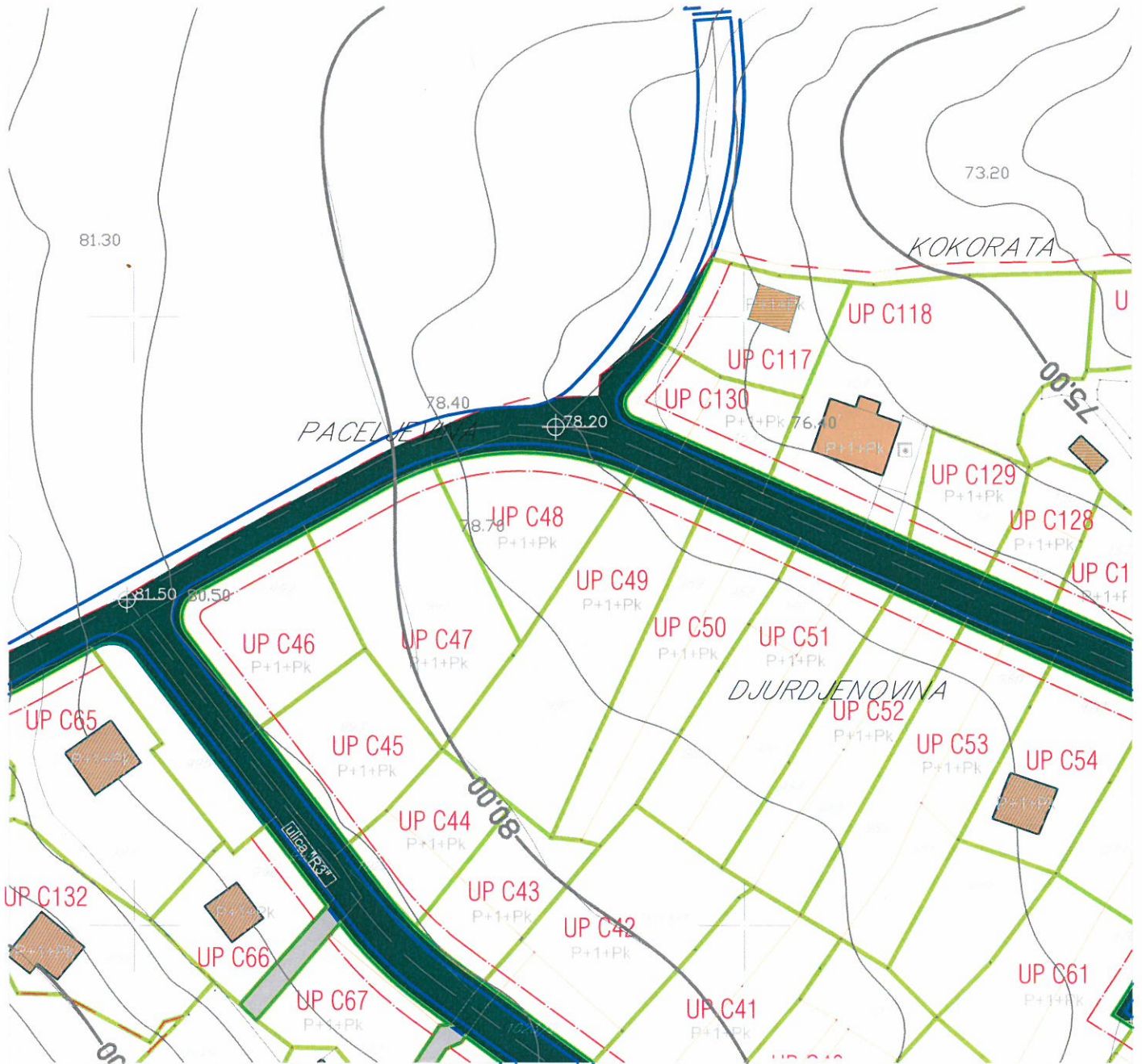


# IZMJENA I DOPUNA DETALJNOG URBANISTIČKOG PLANA RADOVIĆI

## PLAN MJERA, USLOVA I REŽIMA ZAŠTITE R 1:1000



UP C48



### LEGENDA

- GRANICA OBUHVATA PLANA
- GRANICA AMBIJENTALNE CJELINE
- GRANICA ZONA A, B, C I D
- GRANICA KATASTARSKE PARCELE
- OZNAKA KATASTARSKE PARCELE
- REGULACIONA LINIJA
- GRAĐEVINSKA LINIJA GL1
- GRANICA URBANISTIČKE PARCELE
- UP A8 OZNAKA URBANISTIČKE PARCELE
- Su+P+1 SPRATNOST OBJEKTA

- ODRŽAVANJE ZA ZONE A, C I D;  
KONZERVACIJA ZA ZONU B
- ADAPTACIJA ZA ZONE A, C I D;  
RESTAURACIJA ZA ZONU B
- REKONSTRUKCIJA ( DOGRADNJA I / ILI NADODGRADNJA )  
ZA ZONE A, C I D; REKONSTRUKCIJA RUŠEVINA ZA ZONU B
- PLANIRANI OBJEKAT
- OBJEKAT KOJI SE RUŠI



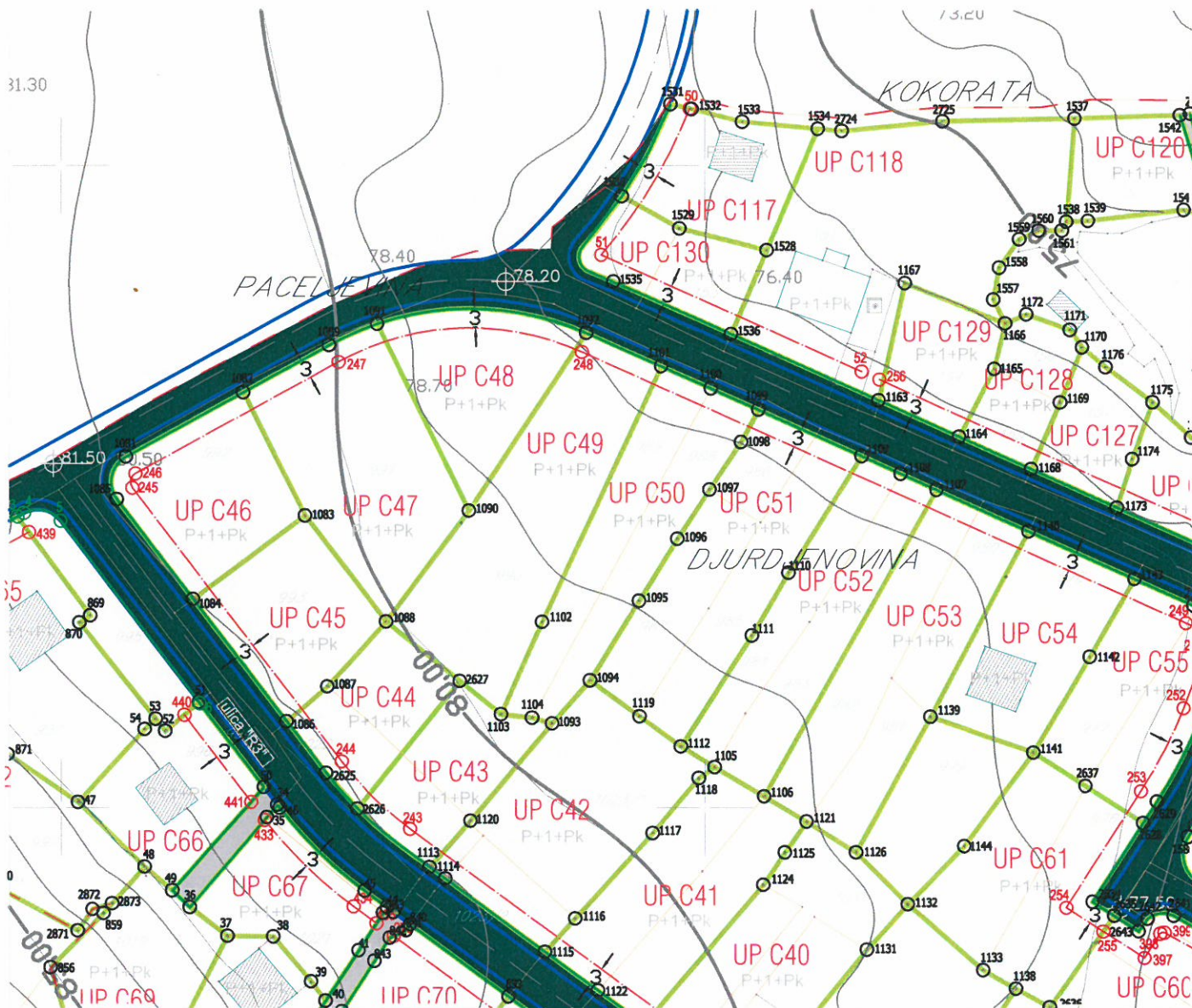


# IZMJENA I DOPUNA DETALJNOG URBANISTIČKOG PLANA RADOVIĆI

## PLAN PARCELACIJE, NIVELACIJE I REGULACIJE R 1:1000



UP C48



### LEGENDA

- GRANICA OBUHVATA PLANA
- GRANICA AMBIJENTALNE CJELINE
- GRANICA ZONA A, B, C I D
- GRANICA KATASTARSKE PARCELE
- OZNAKA KATASTARSKE PARCELE
- REGULACIONA LINIJA
- GRAĐEVINSKA LINIJA GL1
- GRANICA URBANISTIČKE PARCELE
- UP A8 OZNAKA URBANISTIČKE PARCELE
- Su+P+1 SPRATNOST OBJEKTA

### Koordinate građevinske linije

Br	Y	X
247	6555342.99	4695069.46
248	6555380.97	4695071.03

### Koordinate tačaka UP C48

Br	Y	X
1090	6555363.38	4695046.29
1091	6555349.06	4695075.39
1092	6555381.68	4695073.99



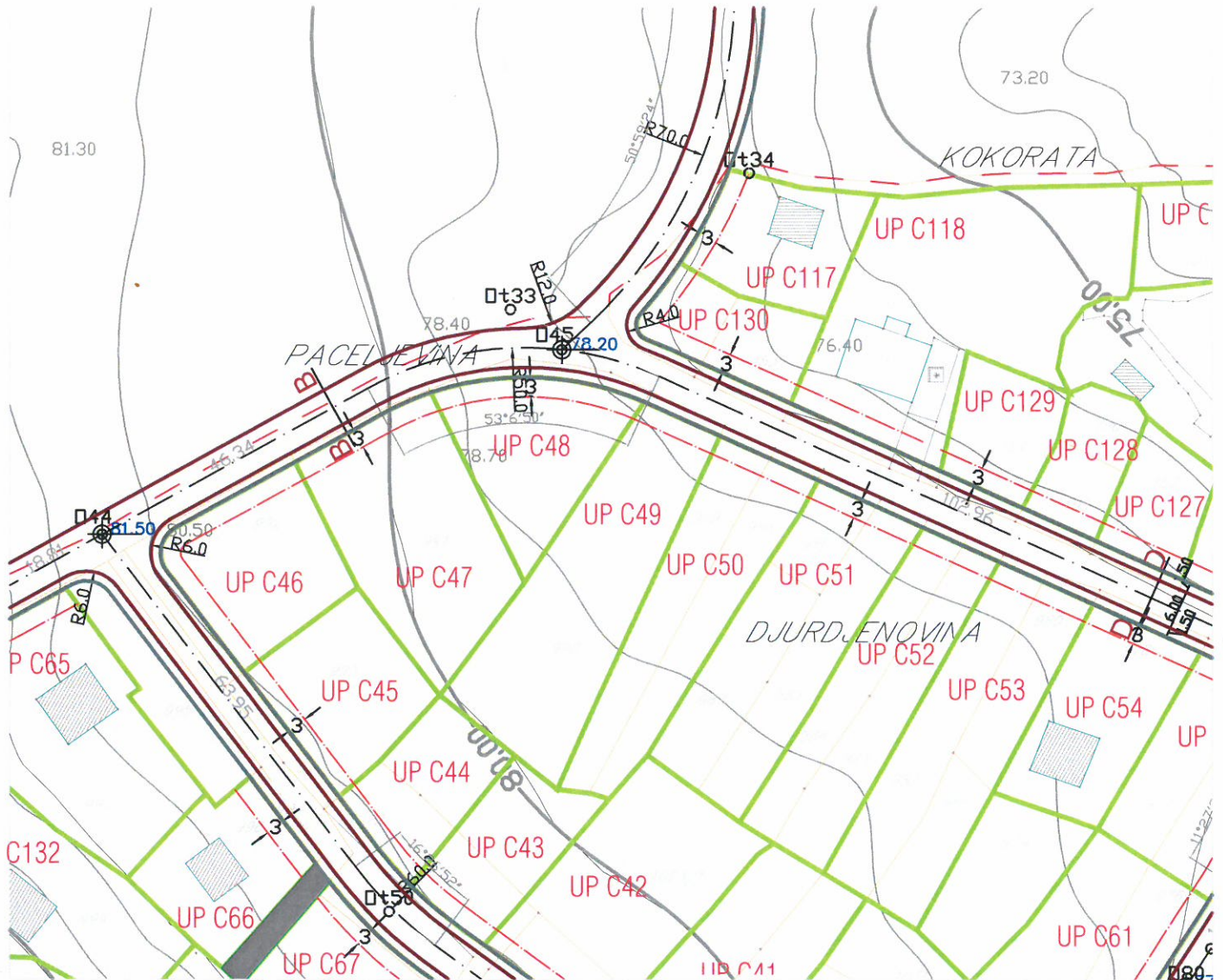


# IZMJENA I DOPUNA DETALJNOG URBANISTIČKOG PLANA RADOVIĆI

## PLAN SAOBRAĆAJNE INFRASTRUKTURE R 1:1000



UP C48




### LEGENDA

- GRANICA OBUHVATA PLANA
- GRANICA AMBIJENTALNE CJELINE
- GRANICA ZONA A, B, C I D
- GRANICA KATASTARSKE PARCELE
- OZNAKA KATASTARSKE PARCELE
- REGULACIONA LINIJA
- GRAĐEVINSKA LINIJA GL1
- GRANICA URBANISTIČKE PARCELE
- UP A8 OZNAKA URBANISTIČKE PARCELE
- IVIČNJAK
- KOLSKO - PJEŠAČKE POVRŠINE
- PJEŠAČKE POVRŠINE
- OSOVINA SAOBRAĆAJNICE
- AUTOBUSKO STAJALIŠTE
- KONTEJNERI

### Poprečni presjeci

presjek B-B



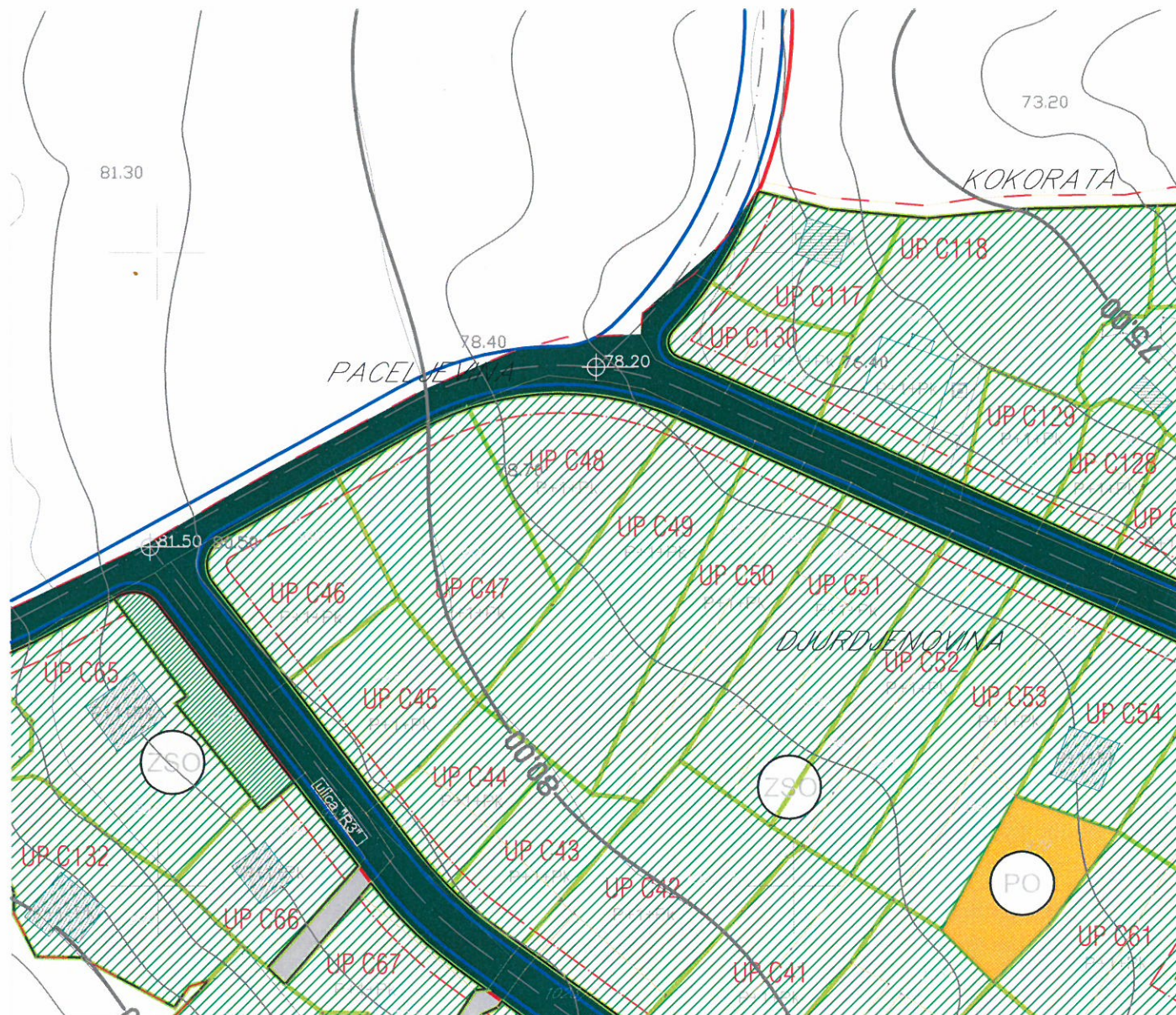


# IZMJENA I DOPUNA DETALJNOG URBANISTIČKOG PLANA RADOVIĆI

## PLAN ZELENIH I SLOBODNIH POVRŠINA R 1:1000



UP C48



### LEGENDA

- GRANICA OBUHVATA PLANA
- GRANICA AMBIJENTALNE CJELINE
- GRANICA ZONA A, B, C I D
- GRANICA KATASTARSKE PARCELE
- OZNAKA KATASTARSKE PARCELE
- GRAĐEVINSKA LINIJA GL1
- GRANICA URBANISTIČKE PARCELE
- UP A8 OZNAKA URBANISTIČKE PARCELE
- SPRATNOST OBJEKTA

- P PARK
- P ZELENILO UZ SAOBRAĆAJNICE
- P ZELENILO STAMBENIH OBJEKATA I BLOKOVA
- P ZELENILO POSLOVNIH OBJEKATA
- P POVRŠINE ZA ŠKOLSTVO I SOCIJALNU ZAŠTITU
- P POVRŠINE ZA TURIZAM
- P ZELENILO VJERSKIH OBJEKATA
- P ZELENILO INFRASTRUKTURE
- P POLJOPRIVREDNE POVRŠINE (AGRI-KULTURNI PEJZAŽ)





DRUŠTVO ZA INŽENJERSKO IZVOĐENJE  
"VODOVOD I KANALIZACIJA"

Broj 2922

Tivat, 22.10.2015

Crna Gora  
OPŠTINA TIVAT

Primljeno:	23-10-2015			
Organ.jed.	Klasif.znak	Red.br.	Prilog	Vrijednost
0902-351-976/3				

## d.o.o. **VODOVOD I KANALIZACIJA TIVAT**

II Dalmatinske 3A, 85320 Tivat, tel.: +382 32 671 788

Fax: +382 32 671 790, e-mail: vik-tivat@t-com.me www.viktivat.me

PIB: 02295407 PDV 91/31-00282-0 ŽIRO RAČ.: Atlas Mont: 505-1433-40

CKB: 510-4063-73 Hipotekarna Banka: 520-62730-65 Prva Banka 535-10055-81



### **OPŠTINA TIVAT** **Sekretarijat za uređenje prostora** **i zaštitu životne sredine**

Na osnovu PRELIMINARNIH URBANISTIČKO TEHNIČKIH USLOVA broj 0902-351-976/2 od 14.10.2015 god. za izradu tehničke dokumentacije za izgradnju objekta na **UP C48-dio kat.par.broj 991 KO Radovići**, a na zahtjev **POPOVIĆ VLADIMIRA** izdaju se:

#### **TEHNIČKI USLOVI**

1. Preko katastarske parcele broj 991 KO Tivat prolazi distributivni cjevovod PVC DN280, te se prije početka bilo kakvih radova mora izmjestiti cjevovod shodno tehničkim normativama ViK-a Tivat.
2. Priključak za vodu izvesti sa postojećeg cjevovoda (mapa u prilogu).
3. Potrebno je postaviti centralni vodomjer u propisno izgrađenoj šahti na ivici parcele, kao i za svaki stambeni prostor postaviti poseban vodomjer ili u šahti van objekta ili u zajedničkim prostorijama (shodno Odluci o javnom vodosnabdjevanju, Službeni list CG, Opštinski propisi broj 8 od 2014 god.).

**PRILOG:**-mapa sa pozicijom priključenja na vodovodnu mrežu



Tivat, 22.10.2015 god.

**DOSTAVLJENO:**

-Naslovu

-Arhivi

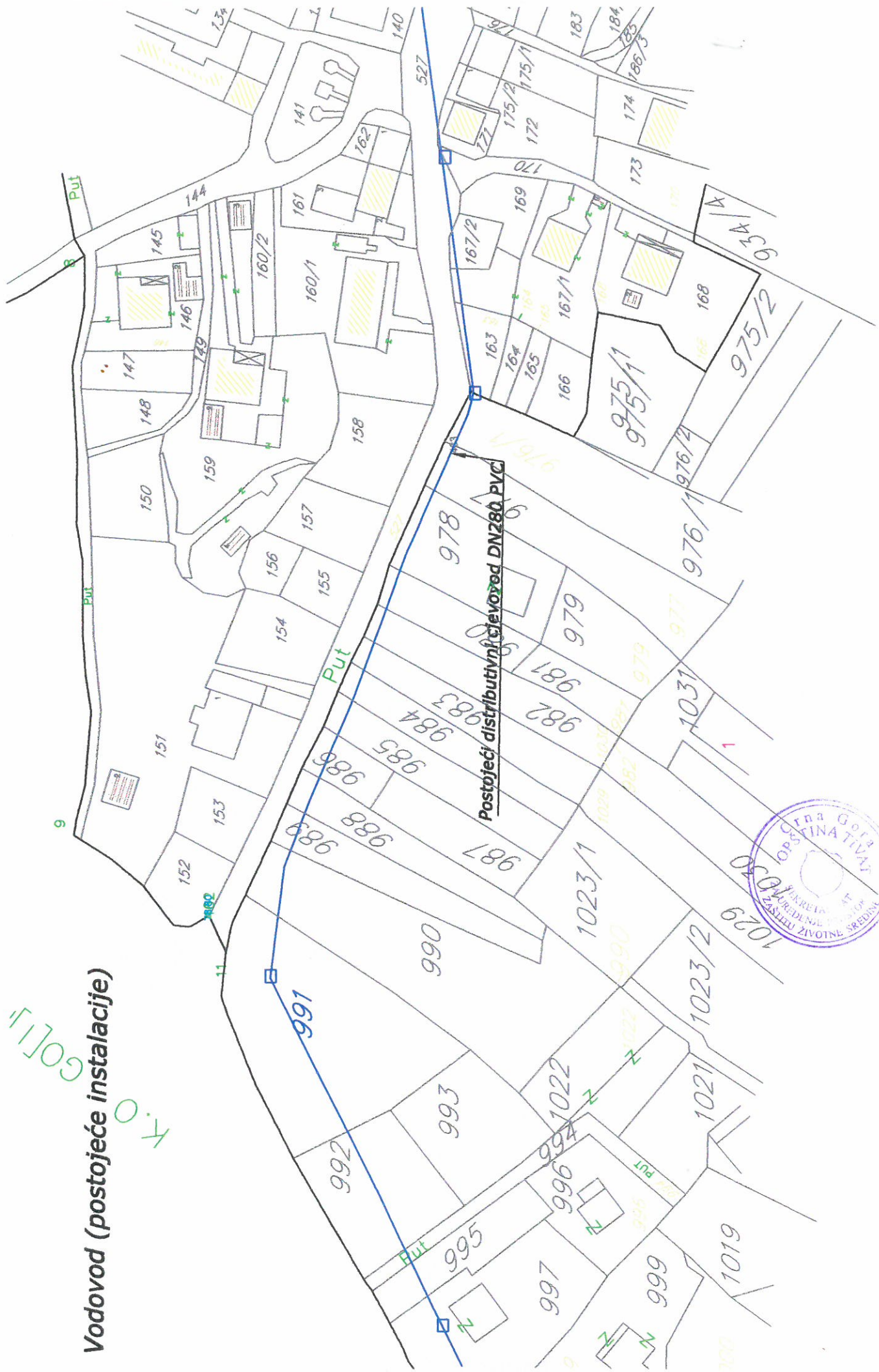


**DIREKTOR:**  
**Čedomir Lukić, dipl.ing**



# Vodovod (postojeće instalacije)

K.O. GOLJI



Postojeći distributivni cijevovod DN280 PVC



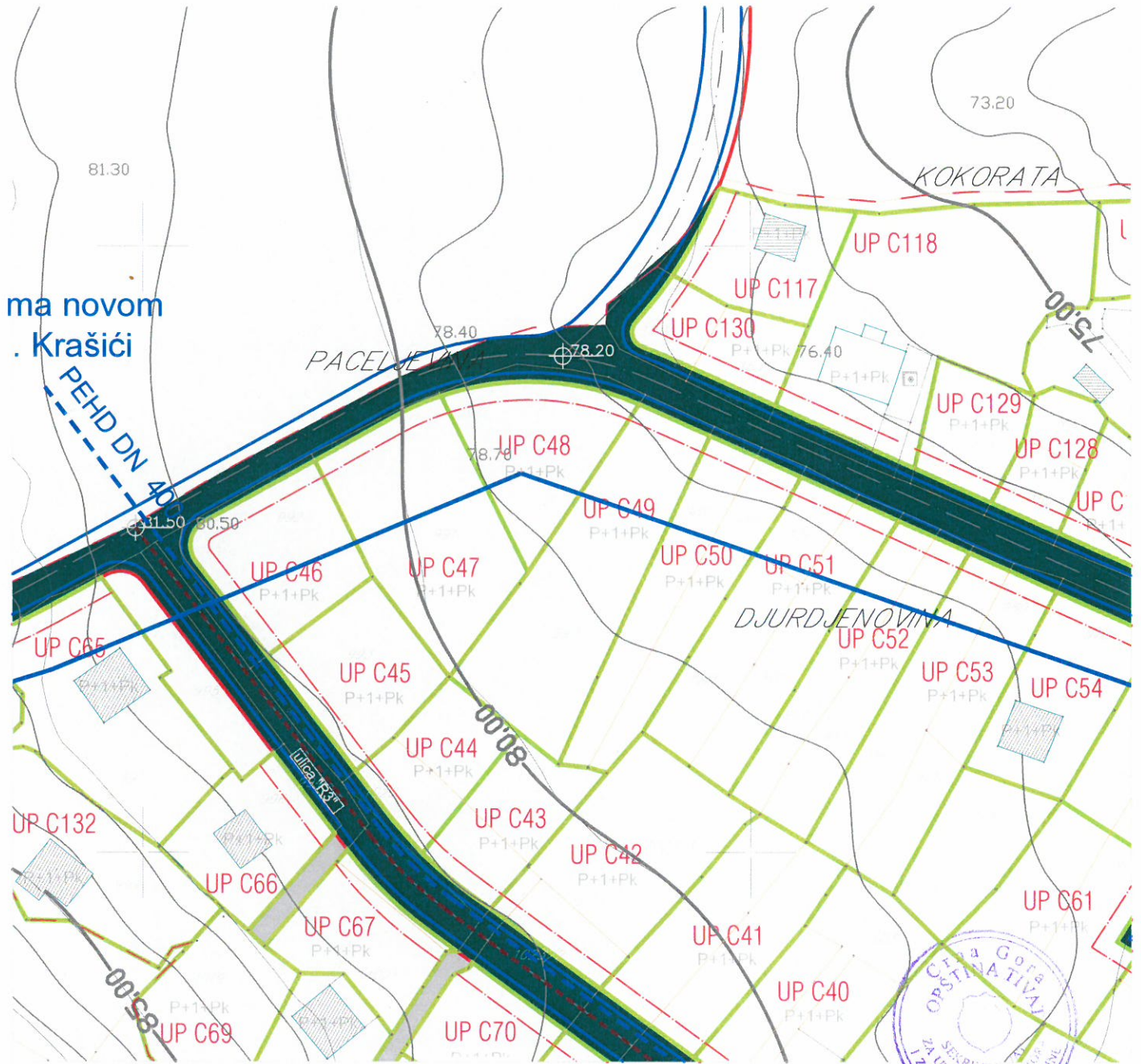


# IZMJENA I DOPUNA DETALJNOG URBANISTIČKOG PLANA RADOVIĆI

## PLAN HIDROTEHNIČKE INFRASTRUKTURE R 1:1000



UP C48



### LEGENDA

- GRANICA OBUHVATA PLANA
- GRANICA AMBIJENTALNE CJELINE
- GRANICA ZONA A, B, C I D
- GRANICA KATASTARSKE PARCELE
- OZNAKA KATASTARSKE PARCELE
- GRAĐEVINSKA LINIJA GL1
- GRANICA URBANISTIČKE PARCELE
- UP A8 OZNAKA URBANISTIČKE PARCELE
- S+P+1 SPRATNOST OBJEKTA

### HIDROTEHNIČKA INFRASTRUKTURA - VODOSNABDJEVANJE

- VODOVOD
- PLANIRANI VODOVOD
- R POSTOJEĆI REZERVOAR
- R PLANIRANA REZERVOAR
- BS POSTOJEĆA BUSTER STANICA
- BS PLANIRANA BUSTER STANICA

### FEKALNA KANALIZACIJA

- PLANIRANI KANALIZACIONI VOD
- PLANIRANI POTISNI KANALIZACIONI VOD
- PLANIRANO REVIZIONO OKNO
- CS PLANIRANA CRPNA STANICA
- SMJER ODVOĐENJA



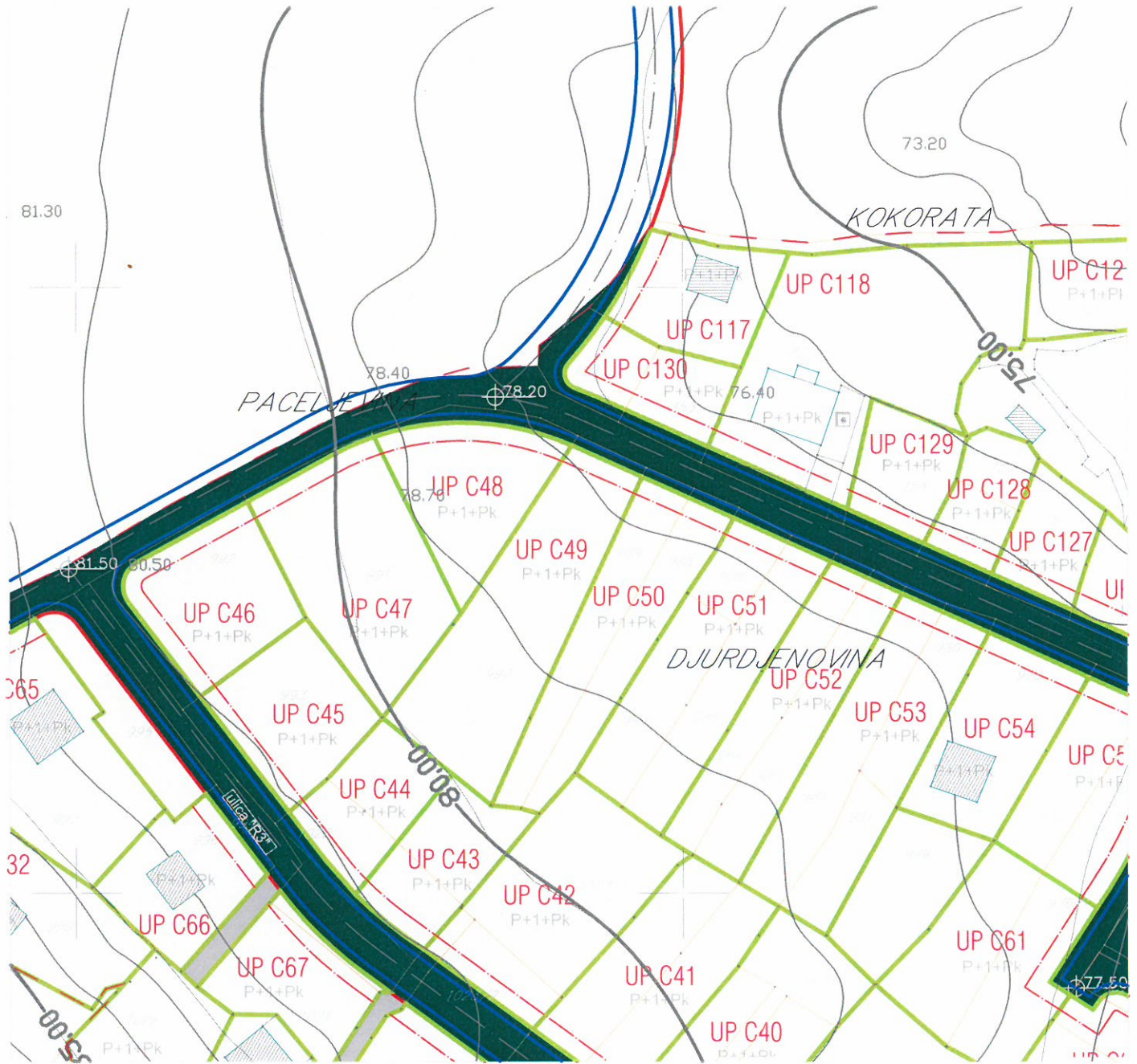


# IZMJENA I DOPUNA DETALJNOG URBANISTIČKOG PLANA RADOVIĆI

## PLAN ELEKTROENERGETSKE INFRASTRUKTURE R 1:1000



UP C48



### LEGENDA

- |  |                              |  |                             |
|--|------------------------------|--|-----------------------------|
|  | GRANICA OBUHVATA PLANA       |  | ELEKTROVOD 10kV             |
|  | GRANICA AMBIJENTALNE CJELINE |  | ELEKTROVOD 10kV - PLANIRANI |
|  | GRANICA ZONA A, B, C I D     |  | ELEKTROVOD 10kV - UKIDANJE  |
|  | GRANICA KATASTARSKE PARCELE  |  | TRAFOSTANICA                |
|  | OZNAKA KATASTARSKE PARCELE   |  | PLANIRANA TRAFOSTANICA      |
|  | GRAĐEVINSKA LINIJA GL1       |  |                             |
|  | GRANICA URBANISTIČKE PARCELE |  |                             |
|  | OZNAKA URBANISTIČKE PARCELE  |  |                             |
|  | SPRATNOST OBJEKTA            |  |                             |



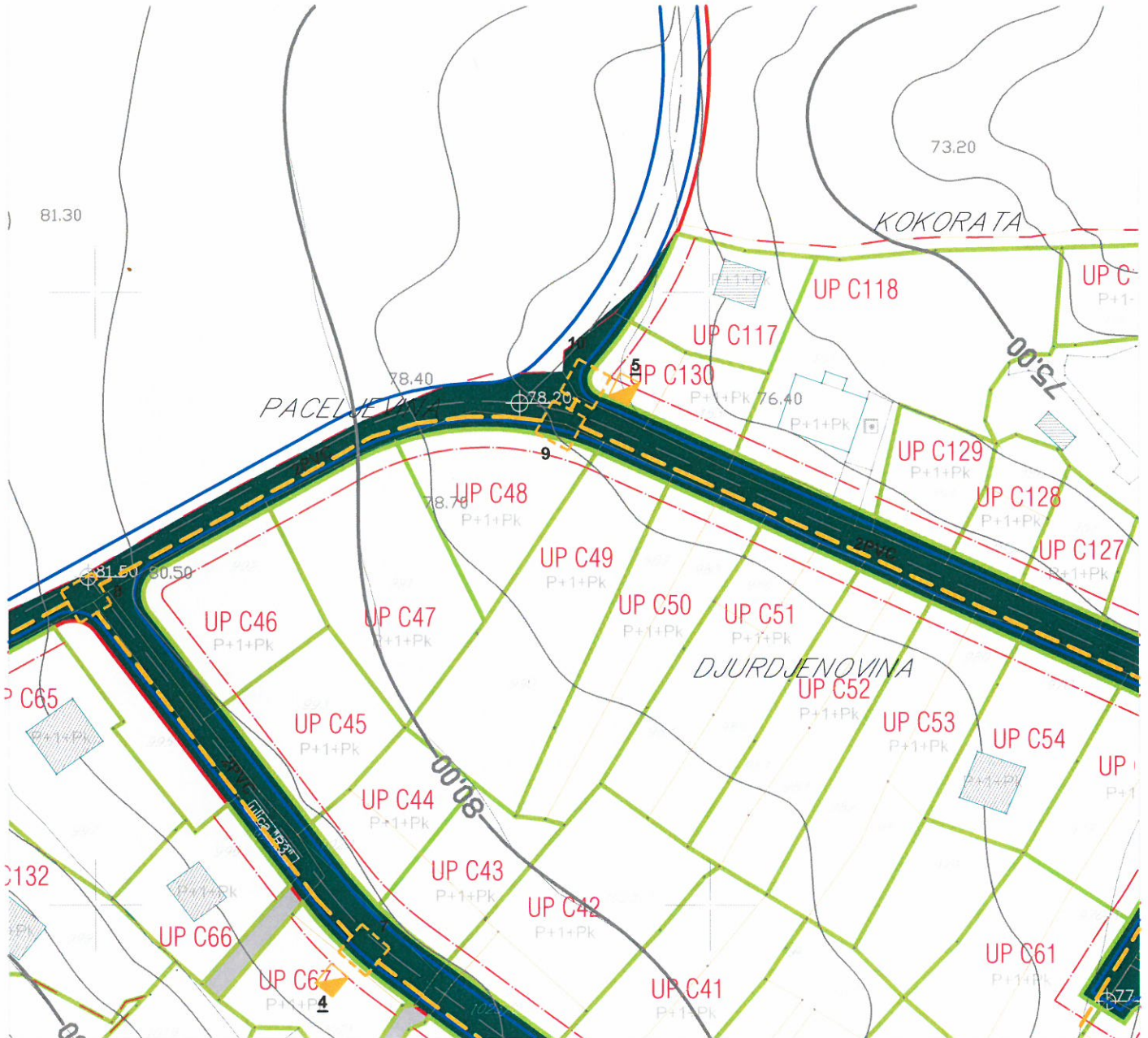


# IZMJENA I DOPUNA DETALJNOG URBANISTIČKOG PLANA RADOVIĆI

## PLAN TELEKOMUNIKACIONE INFRASTRUKTURE R 1:1000



UP C48



### LEGENDA

- — — — GRANICA OBUHVATA PLANA
- — — — GRANICA AMBIJENTALNE CJELINE
- — — — GRANICA ZONA A, B, C I D
- — — — GRANICA KATASTARSKE PARCELE
- OZNAKA KATASTARSKE PARCELE
- ○ — ○ — ○ GRAĐEVINSKA LINIJA GL1
- ○ — ○ — ○ GRANICA URBANISTIČKE PARCELE
- UP A8 OZNAKA URBANISTIČKE PARCELE
- SPRATNOST OBJEKTA

- — — — PLANIRANI TK PODZEMNI VOD - KABLOVSKA KANALIZACIJA ( PVC Ø 100mm )
- — — — PLANIRANI TK PODZEMNI VOD VIŠEG REDA - OPTIČKI KABEL
- TC TELEFONSKA CENTRALA - IZDVOJENI PRETPLATNIČKI STEPEN
- PLANIRANO TK OKNO
- ▣ KABLOVSKI RAZVODNI ORMARIĆ
- 1,2,3,...36 BROJ PLANIRANOG TK OKNA
- 2 , 1PVC BROJ PLANIRANIH PVC CIJEVI 110MM

