



CRNA GORA  
OPŠTINA TIVAT

*Sekretarijat za uređenje prostora i zaštitu životne sredine*

Broj: 0902-351-994/15  
Tivat, 25.11.2015. godine

Na osnovu člana 62a Zakona o uređenju prostora i izgradnji objekata (»Sl.list CG« br. 51/08, 40/10, 34/11, 40/11, 47/11, 35/13, 39/13 i 33/14) i odredbi iz Prostornog urbanističkog plana Tivta do 2020. godine, Odluka o donošenju Prostornog urbanističkog plana Tivta do 2020. godine (»Sl.list CG«-opštinski propisi 24/2010), a rješavajući po zahtjevu Opštine Tivat-Direkcija za investicije i razvoj, Sekretarijat za uređenje prostora i zaštitu životne sredine izdaje

**URBANISTIČKO-TEHNIČKE USLOVE**  
za projektovanje i izgradnju tranzitnog vodovodnog cjevovoda  
**od kružnog toka Kotor-Tivat do Solila**  
investitor: **Opština Tivat**

Za projektovanje i izgradnju tranzitnih vodovodnih cjevovoda, kao i rekonstrukciju postojećih stvoren je planski osnov kroz usvajanje „Prostorno urbanističkog plan Tivta do 2020. godine“, kako u grafičkom tako i u njegovom tekstualnom dijelu.

S obzirom na ukupnu dužinu trase »regionalni cjevovod-Solila-sistem RZ Radovići“ i različitu konfiguraciju terena, a radi lakšeg izvođenja trasu treba podijeliti u faze i to:

- I faza - od raskrsnice Kotor-Tivat**, gdje je konekcija na Regionalni vodovod, **do Solila**;
- II faza** – od Solila do odvajanja za novoplanirani rezervoar Đuraševići;
- III faza** – od odvajanja za novoplanirani rezervoar Đuraševići do „Rogača“ (skretanje za Krašiće);
- IV faza** – od „Rogača“ do rezervoara Radovići.

Ovi Urbanističko tehnički uslovi su polazna osnova za izradu tehničke dokumentacije za **I fazu** tranzitnog cjevovoda (kat.par.1986 i 1985 KO Đuraševići), na koju će se izdati građevinska dozvola i **ne daje nikakvo pravo** za izvođenje radova na terenu.

**Investitor je u obavezi da do podnošenja zahtjeva za građevinsku dozvolu, po prihvaćenim fazama, pribavi dokaz o pravu svojine, odnosno drugom pravu na građevinskom zemljištu, preko kojeg se polažu cijevi (sporazum, saglasnost i sl.).**

U tekstualnom dijelu PUP-a u poglavlju 5.2.3 Urbanističko tehnički uslovi za hidrotehničku infrastrukturu, 5.2.3.1 Vodovod, pod tačkom

**(2) Urbanističko tehnički uslovi za projektovanje i izgradnju tranzitnog vodovodnog cjevovoda Regionalni cjevovod-Solila-Sistem RZ Radovići**

Tranzitni cjevovod DN450/DN400 koji transportuje vodu sa konekcije na Regionalnom vodovodu na raskrsnici Kotor-Tivat preko Solila u RZ Radovići na južnoj strani, na koti 80mm kao i u rezervoar turističkog naselja Orascom.

Trasa novog tranzitnog cjevovoda je dužine oko 5800m.

Na cjevovodu predvidjeti potrebne sekcione zatvarače, vazdušne ventile i muljne ispušte u skladu sa tehničkim potrebama.



Unutrašnji prečnik cjevovoda je DN 450mm do crpne stanice "Solila", a dalje se ka sistemu RZ Radovići nastavlja prečnik DN 400 mm, a isti treba provjeriti detaljnim hidrauličkim proračunom u fazi izrade idejnog i glavnog projekta i usvojiti odgovarajući.

U pogledu vrste materijala za cjevovode, mogu se u principu primjeniti svi raspoloživi na tržištu za ovu namjenu. Kao cijevni materijal koristiti cijevi proizvedene od PEHD 100, a sav materijal i oprema da budu namijenjeni za radni pritisak od NP16 bara.

Na svim priključcima izvoditi armirano betonska revizionna okna minimalnog svijetlog otvora 2,00 x 2,20m, a ovisno od veličine priključka. Dubina revizionnog okna je min. 1,50m.

Širina rova se određuje prema promjeru cijevi, a prema obrascu  $\check{s} = \text{spoljašnji prečnik} + 25\text{cm} \times 2$ .  
Dubina polaganja cjevovoda je minimum 60 cm od tjemena cijevi do površine terena.

\* Investitor je obavezan da pripremi i propiše projektni zadatak za izradu investiciono-tehničke dokumentacije za projektovanje i izgradnju I faze tranzitnog vodovodnog cjevovoda „Regionalni cjevovod-Solila-Sistem RZ Radovići“, na koju će se izdati građevinska dozvola.

\* Projektну dokumentaciju uraditi u skladu sa tehničkim propisima, normativima i standardima za projektovanje ove vrste objekata, kao i u skladu sa drugim propisima kojima se regulišu pitanja iz ove oblasti.

\* Prije izrade projektne dokumentacije izvršiti detaljno snimanje terena i geološka ispitivanja. Investitor je dužan da u skladu sa ovim uslovima i Zakonom obezbijedi ažurne podloge, izvrši geološka istraživanja, a sve proračune izvrši na osnovu geotehničkih karakteristika tla, klimatskih uslova i saobraćajnog opterećenja.

\* Objekat računati na IX (deveti) stepen seizmičkog inteziteta po MCS skali.

\* Shodno Zakonu o procjeni uticaja na životnu sredinu („Službeni list RCG“ br.80/05 i „Službeni list CG“ br.40/10, 73/10, 40/11 i 27/13) investitor je u obavezi da kod nadležnog organa podnese zahtjev za odlučivanje o potrebi procjene uticaja na životnu sredinu.

**\* Investitor je u obavezi da do podnošenja zahtjeva za dobijanje građevinske dozvole reguliše pravo postavljanja cjevovoda u trupu predmetne saobraćajnice (kat.par. 1986 i 1985 KO Đuraševići).**

\*Na osnovu ovih urbanističko tehničkih uslova treba izraditi glavni projekat, koji se radi u svemu prema odredbama Zakona o uređenju prostora i izgradnji objekata (»Sl.list CG« br. 51/08, 40/10, 34/11, 40/11, 47/11, 35/13, 39/13 i 33/14) i u skladu sa Pravilnikom o načinu izrade, razmjeri i bližoj sadržini tehničke dokumentacije (»Sl.list CG« br. 23/14), a tehnička dokumentacija podliježe reviziji u skladu sa članom 86 istog Zakona.

\*Preduzeća ili druga pravna lica koja izrađuju glavni projekat, kao i ona koja vrše njegovu reviziju moraju imati licencu izdatu od strane Inženjerske komore Crne Gore u Podgorici.

\*U prilogu UTU nalaze se izvodi iz grafičkog dijela Prostornog urbanističkog plana Tivta do 2020. godine („Sl.list CG“-opštinski propisi 24/2010).

\*U skladu sa članom 62a, stav 5 Zakona o uređenju prostora i izgradnji objekata (»Sl.list CG« br. 51/08, 40/10, 34/11, 40/11, 35/13 i 33/14), ovaj Sekretarijat je nadležnim institucijama dostavio Nacrt UTU-a, kako bi se isti izjasnili da li je potrebna dopuna UTU-a prema posebnim propisima, koji su neophodni za izradu tehničke dokumentacije.



Nacrt UTU-a je uredno dostavljen (dokaz povratnica u spisima predmeta) na slijedeće adrese:

- „Vodovod i kanalizacija“ d.o.o. Tivat, akt broj 0902-351-994/4 od 26.10.2015.godine – odgovoreno aktom broj 3400 od 24.11.2015.godine koji se daje u prilogu;

- „Elektrodistribucija“ Tivat, akt broj 0902-351-994/5 od 26.10.2015.godine – nije odgovoreno;

- „Crnogorski elektroprenosni sistem“ a.d. Podgorica, akt broj 0902-351-994/6 od 26.10.2015.godine – odgovoreno aktom broj 13631 od 06.11.2015.godine sa CD-om u prilogu;

- „Vodacom“ doo Tivat akt broj 0902-351-994/7 od 26.10.2015.godine- nije odgovoreno;


- „Regionalni vodovod Crnogorsko primorje“ Budva, akt broj 0902-351-994/8 od 26.10.2015.godine – odgovoreno aktom broj 01-15/7520 od 28.10.2015.godine sa CD-om u prilogu;

- Sekretarijat za komunalno stambene poslove i saobraćaj akt broj 0902-351-994/9 od 26.10.2015.godine-odgovoreno aktom broj 1006-340-179/2 od 11.11.2015.godine, u prilogu;

- „Agencija za elektronske komunikacije i poštansku djelatnost“ Podgorica, akt broj 0902-351-994/10 od 26.10.2015.godine – nije odgovoreno;

Kako u Zakonom utvrđenom roku od 10 dana, od dana prijema zahtjeva za dostavljanje traženih uslova, isti nisu dostavljeni od strane svih traženih institucija, to ćemo vas o njihovom eventualnom naknadnom odgovoru, odnosno izjašnjenju blagovremeno obavijestiti.

**Savjetnik za urbanizam**  
**Vesna Nikolić, dipl.ing.arh.**



**Sekretar**  
**Tatjana Jelić, dipl.pravnik**

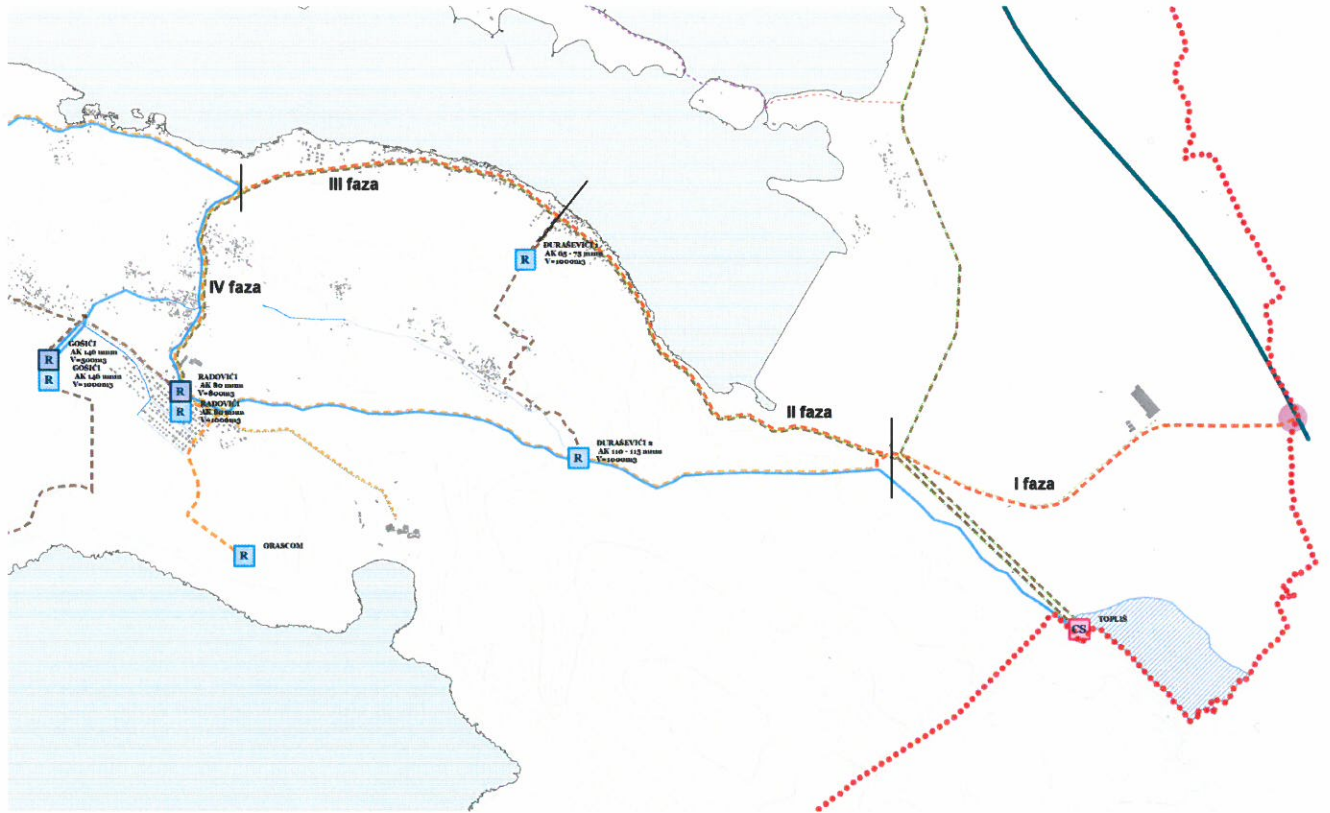


Dostaviti

- Imenovanom
- Urb.inspekciji
- Arhivi

# Izvod iz Prostornog urbanističkog plana Tivta do 2020.godine

„Sl.list CG“-opštinski propisi 24/2010



## Plan vodooskrbe

### Legenda:

- granica Opštine Tivat
- objekti
- izohipse na 10m
- izohipse na 50m
- vodne površine
- šume
- more

### Vodozaštitne zone:

- šira zona zaštite
- uža zona zaštite

### Vodovod

#### Postojeće stanje

- LŽ DN500
- Č DN500
- LŽ DN400
- PEHD d315
- PVC 315
- LŽ DN300
- PVC 225
- LŽ DN200
- LG DN200
- PEHD d160
- LŽ DN150
- AC DN125
- PEHD d125
- PVC 125
- PEHD d110
- LŽ DN100
- R rezervoar
- CS crpna stanica

- veza na regionalni vodovod

### Planirano stanje:

- Č DN500
- PEHD d450
- PEHD d400
- PEHD d315
- PEHD d280
- PEHD d250
- PEHD d225
- PEHD d200
- PEHD d160
- PEHD DN150
- PEHD d125
- PEHD d110

### Ukidanje:

- PEHD DN100
- PEHD d250
- AC DN250
- AC DN200
- PVC d160
- AC DN150
- AC DN125
- PEHD d110
- AC DN100
- AC DN80
- R rezervoar



Savjetnik za urbanizam  
Vesna Nikolić, dipl.ing.arh

Klasifikacija			09-11-2015	
0902	350	994	11	



## Regionalni vodovod Crnogorsko primorje

Adresa: Trg Sunca bb, 85310 Budva, Crna Gora

Website: [www.regionalnivodovod.me](http://www.regionalnivodovod.me)

E-mail: [headoffice@regionalnivodovod.me](mailto:headoffice@regionalnivodovod.me)

[direktor@regionalnivodovod.me](mailto:direktor@regionalnivodovod.me)

Tel. br.: + 382 (0) 33 451 921; 451 460

Telefax: + 382 (0) 33 451 937

Opština Tivat  
Adresa: Sekretarijat za uređenje prostora  
izaštitu životne sredine  
Gospođa Tatjana Jelić

Telefax:

Broj: 02-15/7520

Datum: 28.10.2015. godine

Predmet: Tehnički uslovi za izgradnju vodovodnog cjevovoda od kružnog toka – raskrsnica Kotor-Tivat do Solila

Poštovana Gospođo Jelić,

Vežano za vaš dopis br 0902-351-994/8 (n.br. 02-15/7523 od 28.10.2015 u kome tražite da vam dostavimo tehničke uslove za izgradnju vodovodnog cjevovoda od kružnog toka – raskrsnica Kotor-Tivat do Solila, želimo da vas obavijestimo sljedeće:

Kroz područje Kotora i Tivta, na dionici na kojoj se planira vodovodni cjevovod, postojeći čelični cjevovod 550mm regionalnog vodovoda smješten je lijevom stranom uz magistralu gledajući u pravcu grada Tivta.

Kao što ste upoznati, na osnovu Pravilnika o određivanju i održavanju zona i pojaseva sanitarne zaštite i ograničenjima u tim zonama (Sl.1 CG 66/09), Član 32 "Pojas sanitarne zaštite određuje se oko glavnih cjevovoda i u zavisnosti od konfiguracije terena iznosi po 2m od osovine cjevovoda sa obje strane" "U pojasu zaštite nije dozvoljena izgradnja objekata, postavljanje uređaja i vršenje radnji koje na bilo koji način mogu zagaditi vodu ili ugroziti stabilnost cjevovoda."

Rješenjem Uprave za vode Crne Gore br 060-327/08-02014-249 od 12.12.2008. uspostavljen je pojas zaštite oko glavnog cjevovoda regionalnog vodovoda. Na osnovu ovog rješenja "Sve obaveze, ograničenja i zabrane proistekle iz ovog rješenja i ostalih zakonskih propisa koji se odnose na ovu oblast kao i sprovođenje sanitarnih i preventivnih mjera su u obavezi investitora", odnosno ovog preduzeća.

U pogledu urbanističko tehničkih uslova izgradnje vodovodnog tranzitnog cjevovoda na područjima kuda prolazi trasa regionalnog vodovoda potrebno je predvidjeti sljedeće: Trasu vodovoda inače je potrebno predvidjeti tako da se polaže van zaštitnog pojasa regionalnog vodovoda.

U slučaju da trasa tranzitnog vodovoda na pojedinim dionicama ne može biti smještena van navedenog zaštitnog pojasa regionalnog vodovoda, i mora se postaviti na bližem rastojanju od navedenog (udaljenost od ose cjevovoda regionalnog vodovoda 2m), ili je potrebno izvršiti:



iskop u zaštitnom pojasu regionalnog vodovoda, potrebno je u projektu predvidjeti rješenje za zaštitu rova i stabilnosti regionalnog vodovodnog sistema.

Prilikom ukrštanja minimalna udaljenost regionalnog vodovoda od vodovodne cijevi je 0,5m..

U blizini kružne raskrsnice Kotor Tivat izgrađen je distribicioni odvojak Radovići koji je nacrtan na trasi regionalnog vodovoda koji vam dostavljamo u prilogu.

U daljoj projektnoj dokumentaciji potrebno je navesti da je izvođenje radova u zaštitnom pojasu regionalnog vodovoda moguće jedino u prisustvu predstavnika našeg preduzeća.

U slučaju potrebe za dodatnim objašnjenjima obrađivač se može obratiti:

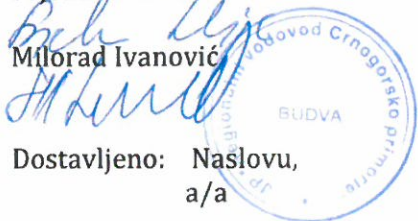
- Svjetlana Lalić 033 451 921, 068 881 404
- Milorad Ivanović 033 451 921, 068 881 415

Spšovanjem,

Svjetlana Lalić

Milorad Ivanović

Dostavljeno: Naslovu,  
a/a



Crna Gora  
OPŠTINA TIVAT

Primljeno.	10 - 11 - 2015			
Organiz.	Red. br.	Prilog	Vrijednost	
0902-351-	994	12		

Opština Tivat  
Sekretarijat za uređenje prostora i zaštitu  
životne sredine  
N/r Sekretara  
Trg Magnolija br.1 Tivat  
Fax: +382 32 671 387

Broj: 13631  
Podgorica: 06/11/15

**PREDMET: Izdavanje tehničkih uslova za izgradnju tranzitnog vodovodnog cjevovoda od kružnog toka - raskrsnica Kotor - Tivat do Solila, trasom koja je u zahvatu "PUP -a Tivat do 2020.godine"**  
(veza: Vaš zahtjev br. 0902-351-994/6 od 26.10.2015. godine)

Poštovana gospođo Jelić,

Dopisom br. 0902-351-994/6 od 26.10.2015. godine, koji je zaveden u CGES AD Podgorica pod br. 12956 od 27.10.2015. godine, obratili ste se sa Zahtjevom za izdavanje tehničkih uslova za izgradnju tranzitnog vodovodnog cjevovoda od kružnog toka - raskrsnica Kotor-Tivat do Solila, trasom koja je u zahvatu „PUP - a Tivat do 2020. godine“ s ciljem izdavanja urbanističko - tehničkih uslova (UTU). Pregledom dostavljenih Urbanističko-tehničkih uslova (Nacrt) za projektovanje i izgradnju tranzitnog vodovodnog cjevovoda od kružnog toka Kotor-Tivat do Solila kao I faze trase "Regionalni cjevovod - Solila-sistem RZ Radovići", koji je obuhvaćen "PUP-om Tivaat do 2020.godine" i uvidom u našu dokumentaciju, konstatovali smo da se u ovom planskom dokumentu nalazi budući kablovski vod 110kV Tivat-Radovići, koji će povezivati postojeću TS 110/35 kV Tivat (Gradiošnica) sa novom-budućom TS110/35kV Radovići na naznačenoj dionici. Napominjemo da je ovaj kablovski vod 110 kV, vlasništvo CGES - Elektroprenos Podgorica, predviđen Prostorno urbanističkim planom - PUP Opštine Tivat, i čiju trasu Vam dostavljamo u prilogu.

Za izdavanje UTU CGES ne izdaje dodatne tehničke uslove za izgradnju naznačenog objekta mimo onih koje propisuje nadležni organ lokalne uprave i EPCG.

Prilog: kao u tekstu,

S poštovanjem,

CO:

- 10 50,
- 10 50 54,
- 10 50 54 02
- a/a

  
DIREKTOR  
Branko Knežević, dipl. el. ing.  


Crna Gora  
OPŠTINA TIVAT

Primljeno:	12-11-2015			
Organiz. jed.	Klasif. znak	Red. br.	Prilog	Vrijednost
0902-	351-	994/13		

CRNA GORA  
OPŠTINA TIVAT

Sekretarijat za komunalno stambene poslove i saobraćaj

Broj: 1006-340-179/2  
Tivat, 11.11.2015 godineSEKRETARIJAT ZA UREĐENJE  
PROSTORA I ZAŠTITU ŽIVOTNE  
SREDINEOVDJE

Na osnovu člana 5 Zakona o putevima („Sl.list RCG“ br.42/04 i „Sl.list CG“, br.36/11) i člana 9. Odluke o opštinskim i nekategorisanim putevima („Sl.list CG“-opštinski propisi“, br.36/11), a na zahtjev Sekretarijata za uređenje prostora i zaštitu životne sredine broj 0902-351-994/9 od 27.10.2015.godine, Sekretarijat za komunalno stambene poslove i saobraćaj izdaje:

## SAOBRAĆAJNO TEHNIČKE USLOVE

Za projektovanje i izgradnju tranzitnog vodovodnog cjevovoda od kružnog toka-raskrsnica  
Kotor-Tivat do Solila

- Prije izrade glavnog projekta potrebno je definisati svu opremu i objekte saobraćajnice kao i objekte za odvodnju atmosferskih voda.
- Polaganje vodovodnih cijevi vršiti na dubini koja će zadovoljiti uslov da se uticaji teškog saobraćajnog opterećenja ne prenesu na cijevi. Predvidjeti zaštitu rova u fazi iskopa i polaganja cijevi.
- Prateći objekti kao što su šahtovi (revizioni, kontrolni, prekidni, priključni itd) ne mogu biti postavljeni u kolovozu puta.
- Kod presjecanja puta treba težiti da presjecanje bude pod pravim uglom u odnosu na osu puta.
- Projektom predvidjeti sanaciju oštećenja puta.
- Neophodno je planirati sanaciju oštećenja rigole, ivičnjaka, i oštećenu vertikalnu i horizontalnu saobraćajnu signalizaciju.

Trg Magnolija br.1, 85320 Tivat, Crna Gora  
Tel: + 382 32 661 300, Fax: + 382 32 671 387E mail: [tivat@t-com.me](mailto:tivat@t-com.me)  
[www.opstinativat.com](http://www.opstinativat.com)

ISO 9001:2008

[www.tuv.com](http://www.tuv.com)  
ID 9105077179




- Projektom definisati ukrštanje cjevovoda i objekata za odvodnju (propusta, kuneta itd.)

Ovi saobraćajno tehnički uslovi, su sastavni dio UTU uslova Sekretarijata za uređenje prostora i zaštitu životne sredine za projektovanje i izgradnju tranzitnog vodovodnog cjevovoda od kružnog toka-raskrsnica Kotor-Tivat do Solila, Opština Tivat.

SAVJETNIK,  
Danica Francesković, ing. saobraćaja



SEKRETAR,  
Zorica Gverović, dipl.pravnik



Dostavljeno:

1. Sekretarijatu za uređenja prostora i zaštitu životne sredine, Ovdje
2. Arhivi

Trg Magnolija br.1, 85320 Tivat, Crna Gora  
Tel: + 382 32 661 300, Fax: + 382 32 671 387  
E mail: [tivat@t-com.me](mailto:tivat@t-com.me)  
[www.opstinativat.com](http://www.opstinativat.com)



ISO 9001:2008

[www.tuv.com](http://www.tuv.com)  
ID 310507179

Priljeno:	24-11-2015			
Organizacija	Klasif. znak	Red. br.	Prilog	Vrijednost
0902-	351-	994/	14	



## d.o.o. VODOVOD I KANALIZACIJA TIVAT

II Dalmatinske 3A, 85320 Tivat, tel.: +382 32 671 788  
 Fax: +382 32 671 790, e-mail: vik-tivat@t-com.me www.viktivat.me  
 PIB: 02295407 PDV 91/31-00282-0 ŽIRO RAČ.: Atlas Mont: 505-1433-40  
 CKB: 510-4063-73 Hipotekarna Banka: 520-62730-65 Prva Banka 535-10055-81

DRUŠTVO SA OGRANIČENOM ODGOVORNOŠĆU  
 "VODOVOD I KANALIZACIJA"

Broj - 3400  
 Tivat, 24. 11. 2015.

**OPŠTINA TIVAT**  
 Sekretarijat za uređenje prostora  
 i zaštitu životne sredine

Na osnovu NACRTA URBANISTIČKO-TEHNIČKIH USLOVA broj 0902-351-994/4 od 26.10.2015 god. za izgradnju tranzitnog vodovodnog cjevovoda od kružnog toka-raskrsnica Kotor-Tivat do Solila, trasom koja je u zahvatu „PUP-a Tivat do 2020 godine“, na zahtjev **DIREKCIJE ZA INVESTICIJE I RAZVOJ OPŠTINE TIVAT** izdaju se:

### TEHNIČKI USLOVI

U prilogu je mapa instalacija za traženo područje. Prilikom geodetskog snimanja potrebno je obratiti se tehničkoj službi D.O.O VODOVOD I KANALIZACIJE TIVAT radi obilježavanja postojećih infrastrukturnih objekata vodovoda i kanalizacije.



*PRILOG: -mapa instalacija*

Tivat, 24.11.2015 god.

**DOSTAVLJENO:**

-Naslovu

-Arhivi

**DIREKTOR:**  
 Čedomir Lukić, dipl.ing

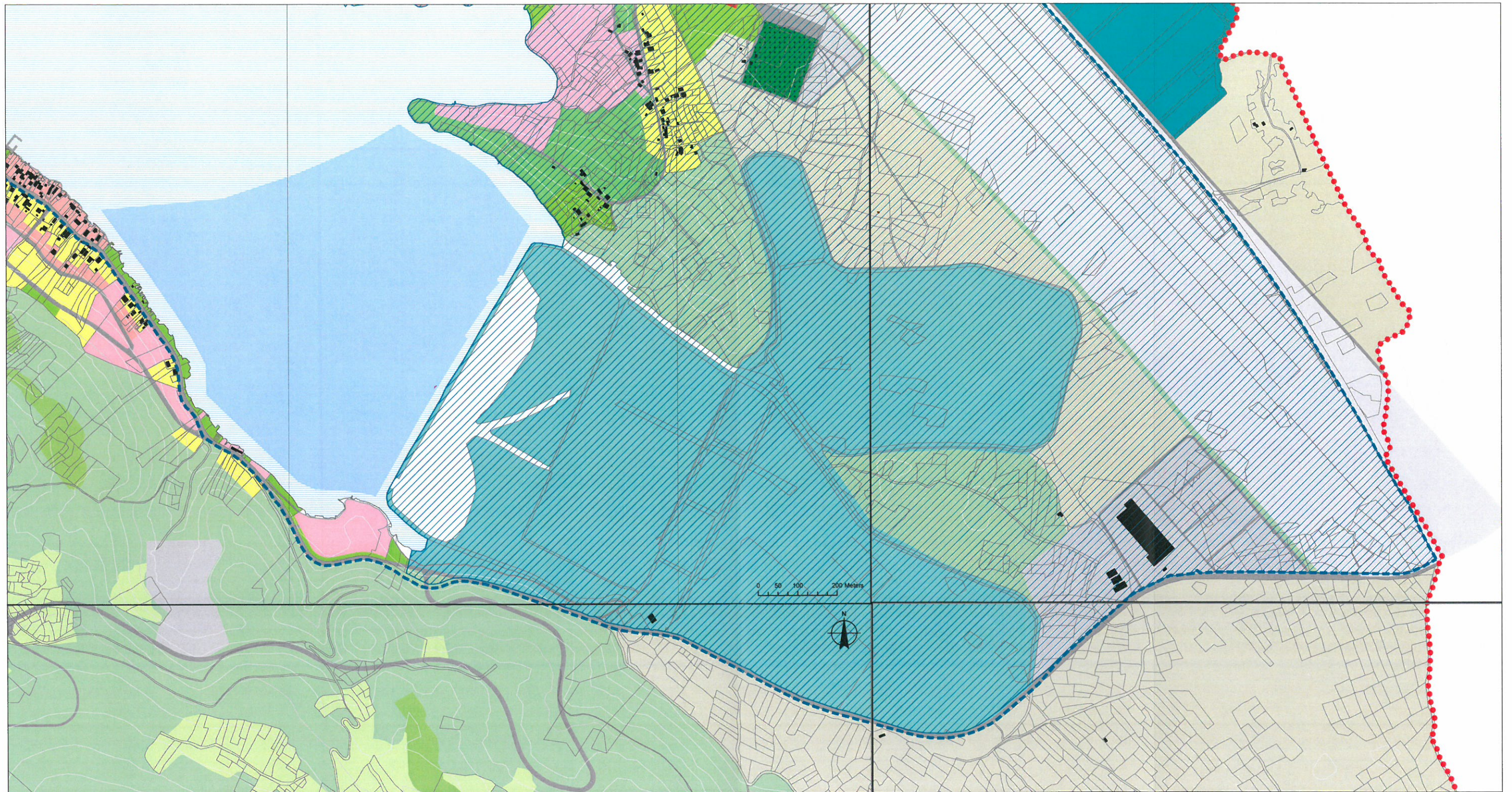
**VIK INSTALACIJE**

VEZA SA REGIONALNIM  
CEVOVOD

KANALIZACIJA

110
150
225
250
500





**Legenda:**

- granica Opštine Tivat
- ▀ objekti
- ▭ parcele
- izohipse na 10m
- izohipse na 50m
- koridor elektrovođa 110kV - 20m
- koridor brze saobraćajnice - 70m
- brza saobraćajnica - tunel
- trasa brze saobraćajnice van Opštine Tivat
- granica Morskog dobra
- ▨ primjenjivaće se DSL po usvajanju
- ▭ more

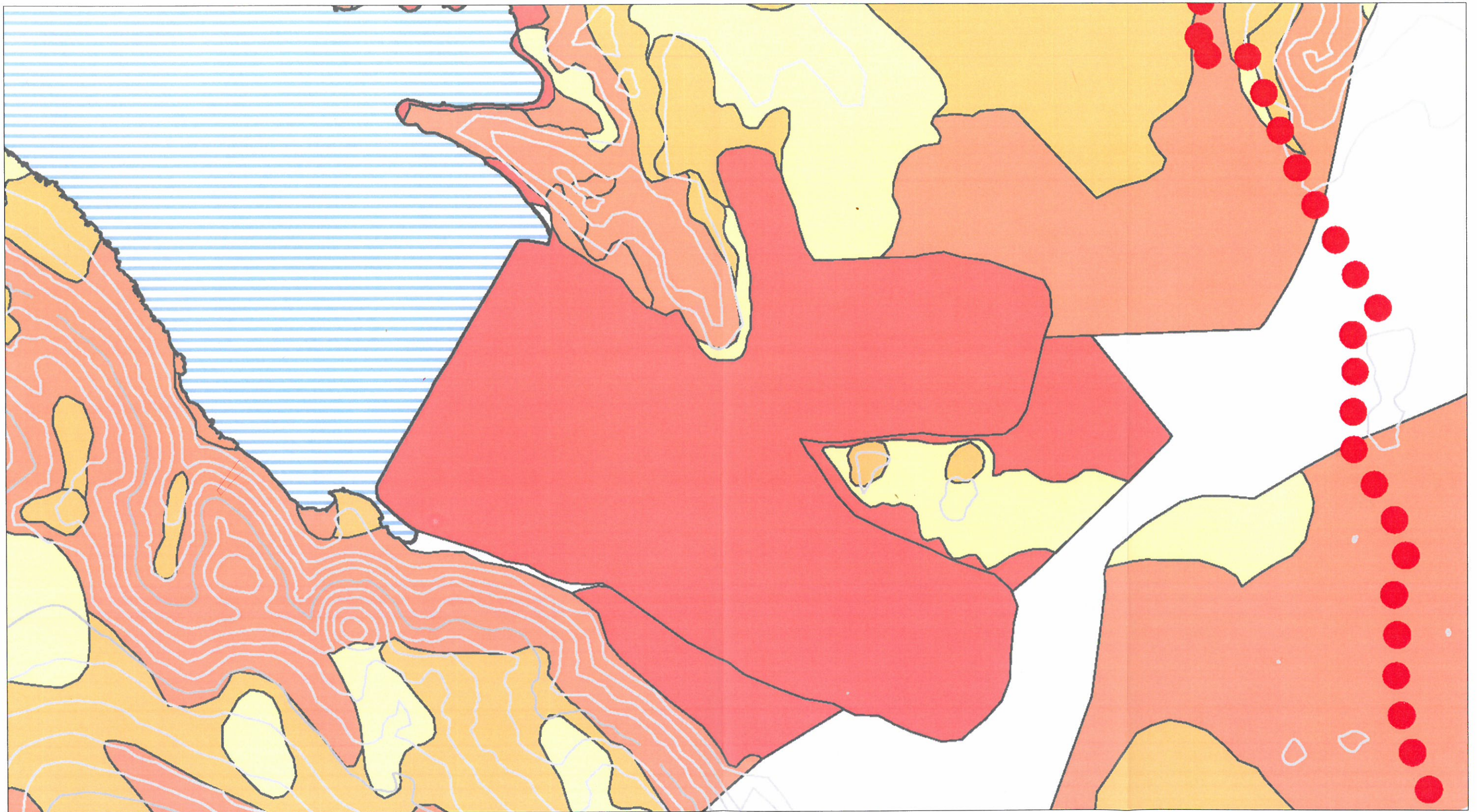
**Kategorije detaljne namjene površina:**

- ▭ stanovanje manje gustine
- ▭ stanovanje srednje gustine
- ▭ centralne djelatnosti
- ▭ mješovita namjena
- ▭ školstvo
- ▭ zdravstvo
- ▭ kultura
- ▭ turizam
- ▭ turizam manje izgrađenosti
- ▭ golf sa vilama
- ▭ gradsko zelenilo
- ▭ zelenilo u funkciji turizma
- ▭ agrikulturni pejzaž
- ▭ sport i rekreacija
- ▭ groblje
- ▭ saobraćajna infrastruktura
- ▭ aerodrom
- ▭ proizvodno-komunalne djelatnosti
- ▭ obradivo zemljište
- ▭ travnjaci
- ▭ ostale vodne površine
- ▭ marikultura
- ▭ zaštitne šume
- ▭ šume sa posebnom namjenom
- ▭ ostale prirodne površine
- ▭ Solila - zaštićena prirodna dobra

**Prostorno-urbanistički plan Opštine Tivat 2020**

Faza:  
 Broj odluke:  
 0304-94  
 Datum donošenja plana:  
 01.07.2010 godine  
 Naručilac:  
 Opština Tivat  
 Predsjednik skupštine:  
 Kristo Petrović  
 Obradi uži:  
 Konzorčij:  
 U Urbanistički institut  
 Republike Slovenije  
 URKI d.o.o.  
 Obilježavanje prostora  
 Odgovorni inženjer:  
 mag.prof.dr. Edipo Džudrović Andrej, udr.dipl.inž.urb.  
 Projeva jedinica:  
 URKI Montenegro d.o.o. List B

**OPŠTINA TIVAT**  
 Savjetnik za geodetske poslove:  
 Jelena Tošković, spec.sci.geod.  
*Jelena Tošković*



### LEGENDA

- |                           |   |
|---------------------------|---|
| ●●● granica Opštine Tivat | ■ I. kategorija: tereni bez ograničenja za urbanizaciju             |
| — izohipse na 10m         | ■ II. kategorija: tereni sa neznatnim ograničenjima za urbanizaciju |
| — izohipse na 50m         | ■ III. kategorija: tereni sa znatnim ograničenjima za urbanizaciju  |
| ■ more                    | ■ IV. kategorija: tereni nepovoljni za urbanizaciju                 |

  
Savjetnik za geodetske poslove:  
Jelena Tošković, spec.sci.geod.  



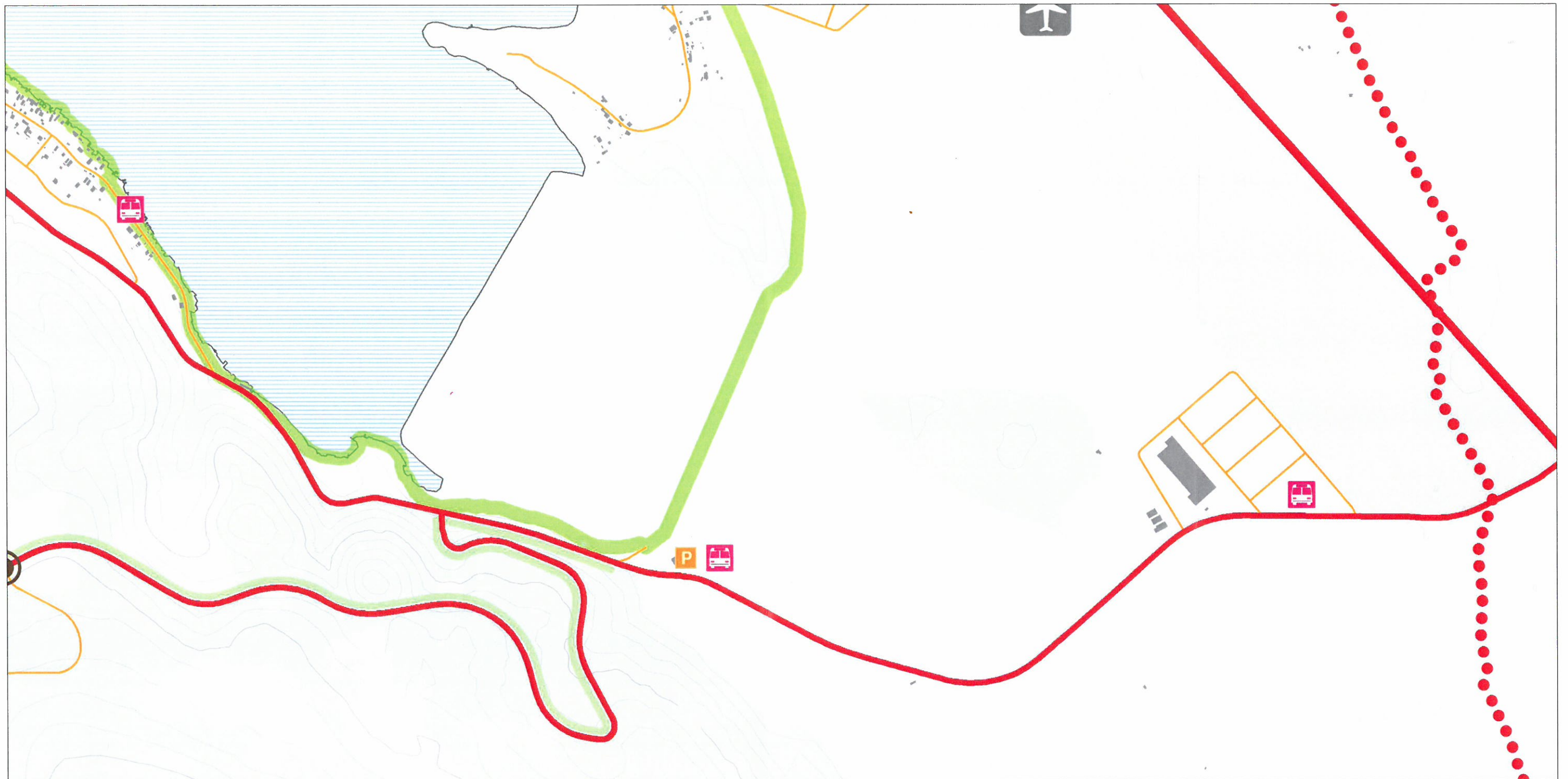

### LEGENDA

- granica Opštine Tivat
- izohipse na 10m
- izohipse na 50m
- saobraćajnica
- objekti
- vodne površine
- šume
- more

### Mjere zaštite

- ☒ zdravstveni dom
- ☒ lokacije pružanja prve medicinske pomoći
- ▲ veterinarske stanice
- mjesta za dekontaminaciju
- ⚓ servisno pristanište
- ⚓ marina
- ⊙ heliodrom
- rezervoari za požarnu vodu
- napušteno odlagalište otpada
- rajon za evakuaciju
- zona za privremeni smještaj evakuiranog stanovništva
- područja najveće potresene opasnosti
- područja za evakuaciju ljudi
- groblje
- saobraćajna infrastruktura
- ➔ pravci evakuacije





- granica Opštine Tivat
- objekti
- izohipse na 50m
- izohipse na 10m
- vodne površine
- more
- šume

**Vodni saobraćaj:**

- medunarodni plovni put
- unutrašnji plovni put
- unutrašnji plovni put - trajekt
- morska luka međunarodnog značaja
- morska luka lokalnog značaja
- terminal - vodni taxi

- trajekt
- marina

**Kopenski saobraćaj:**

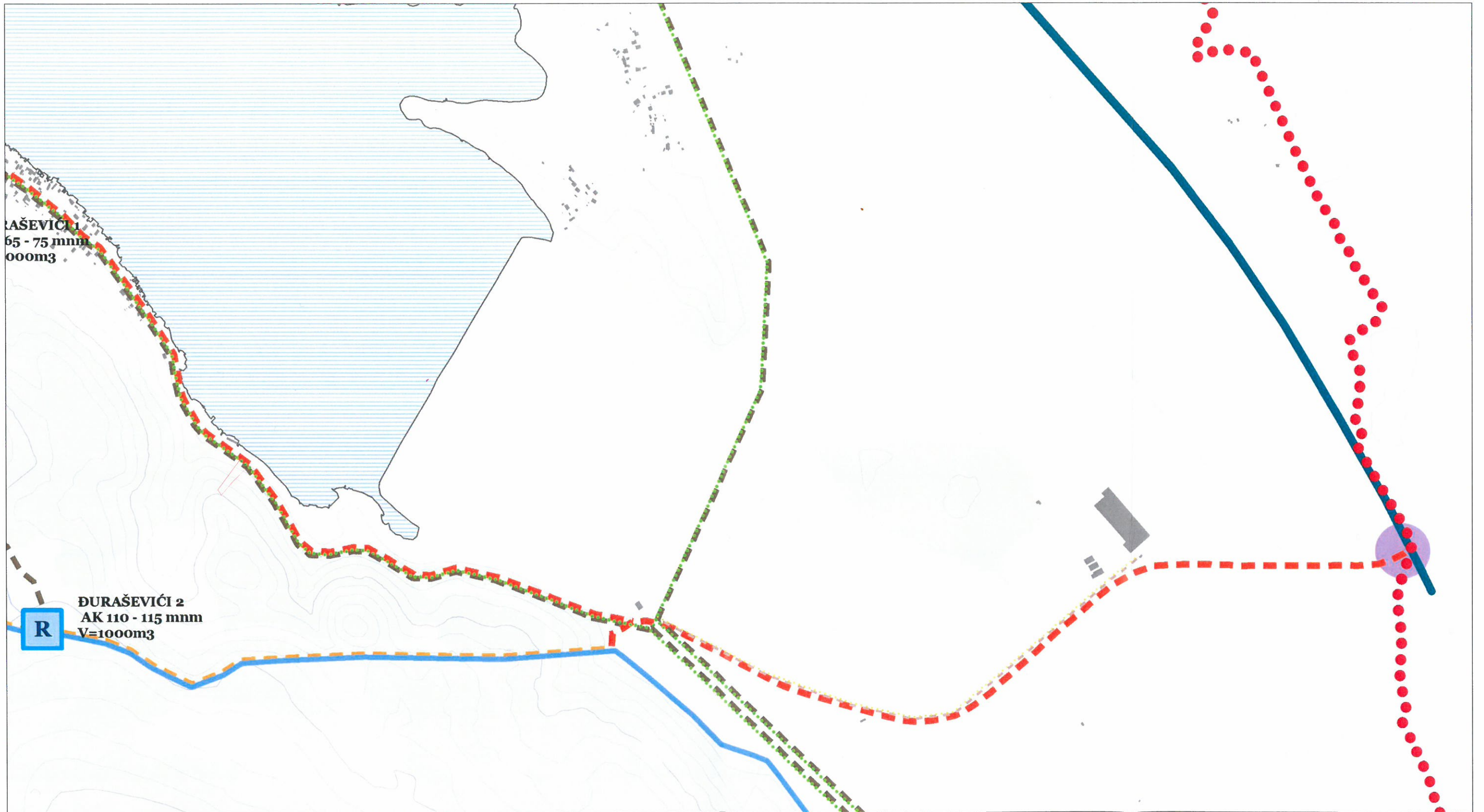
- brza saobraćajnica
- brza saobraćajnica - tunel
- brza saobraćajnica - most
- privremeni priključak
- magistralna saobraćajnica
- gradska ulica
- sabirne ceste

- glavna autobuska stanica
- autobuska stanica
- aerodrom

- pristupne ulice
- Lungo mare
- turističko rekreacijska ruta
- benzinska stanica
- rondo
- javni parking
- garaža



Savjetnik za geodetske poslove:  
 Jelena Bošković, spec.sci.geod.

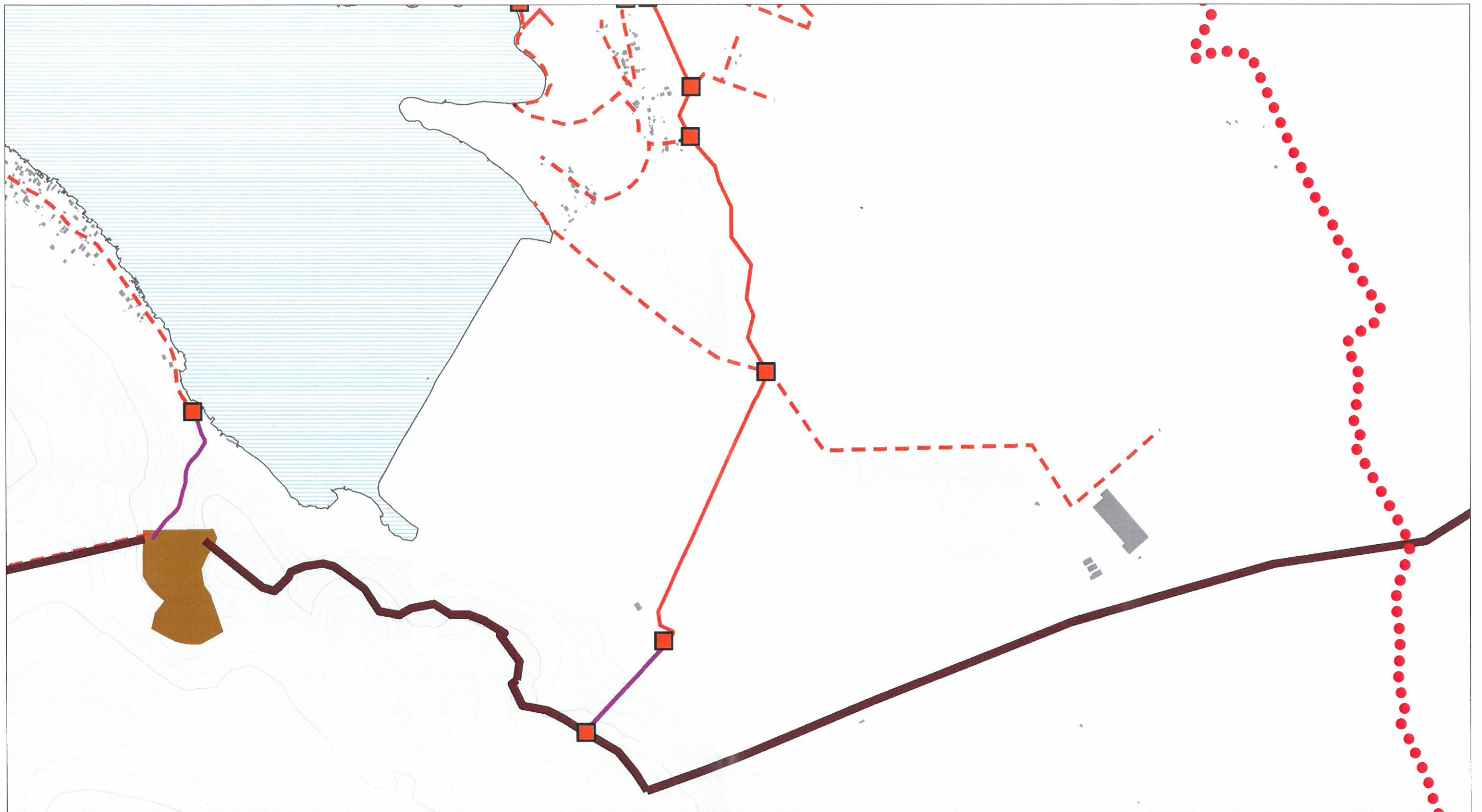


**LEGENDA**

<ul style="list-style-type: none"> <li>••••• granica Opštine Tivat</li> <li>■ objekti</li> <li>— izohipse na 10m</li> <li>— izohipse na 50m</li> <li>■ vodne površine</li> <li>■ šume</li> <li>■ more</li> </ul>	<p><b>Vodozaštitne zone</b></p> <ul style="list-style-type: none"> <li>■ šira zona zaštite</li> <li>■ uža zona zaštite</li> </ul>	<p><b>Postojeće stanje</b></p> <ul style="list-style-type: none"> <li>— LŽ DN500</li> <li>— Č DN500</li> <li>— LŽ DN400</li> <li>— PEHD d315</li> <li>— PVC 315</li> <li>— LŽ DN300</li> <li>— PVC 225</li> <li>— LŽ DN200</li> <li>— LG DN200</li> <li>— PEHD d160</li> <li>— LŽ DN150</li> <li>— AC DN125</li> </ul>	<ul style="list-style-type: none"> <li>— PEHD d125</li> <li>— PVC 125</li> <li>— PEHD d110</li> <li>— LŽ DN100</li> <li>■ R rezervoar</li> <li>■ CS crpna stanica</li> <li>● veza na regionalni vodovod</li> </ul>	<p><b>Planirano stanje</b></p> <ul style="list-style-type: none"> <li>— Č DN500</li> <li>— PEHD d450</li> <li>— PEHD d400</li> <li>— PEHD d315</li> <li>— PEHD d280</li> <li>— PEHD d250</li> <li>— PEHD d225</li> <li>— PEHD d200</li> <li>— PEHD d160</li> <li>— PEHD DN150</li> <li>— PEHD d125</li> <li>— PEHD d110</li> </ul>	<ul style="list-style-type: none"> <li>— PEHD DN100</li> <li>— PEHD d90</li> <li>■ R rezervoar</li> </ul>	<p><b>Ukidanje</b></p> <ul style="list-style-type: none"> <li>— AC DN250</li> <li>— AC DN200</li> <li>— PVC d160</li> <li>— AC DN150</li> <li>— AC DN125</li> <li>— AC DN100</li> <li>— AC DN80</li> </ul>
--	---	--	--	--	---	--

Opština Tivat  
 Savjetnik za geodetske poslove:  
 Jelena Lošković, spec.sci.geod.





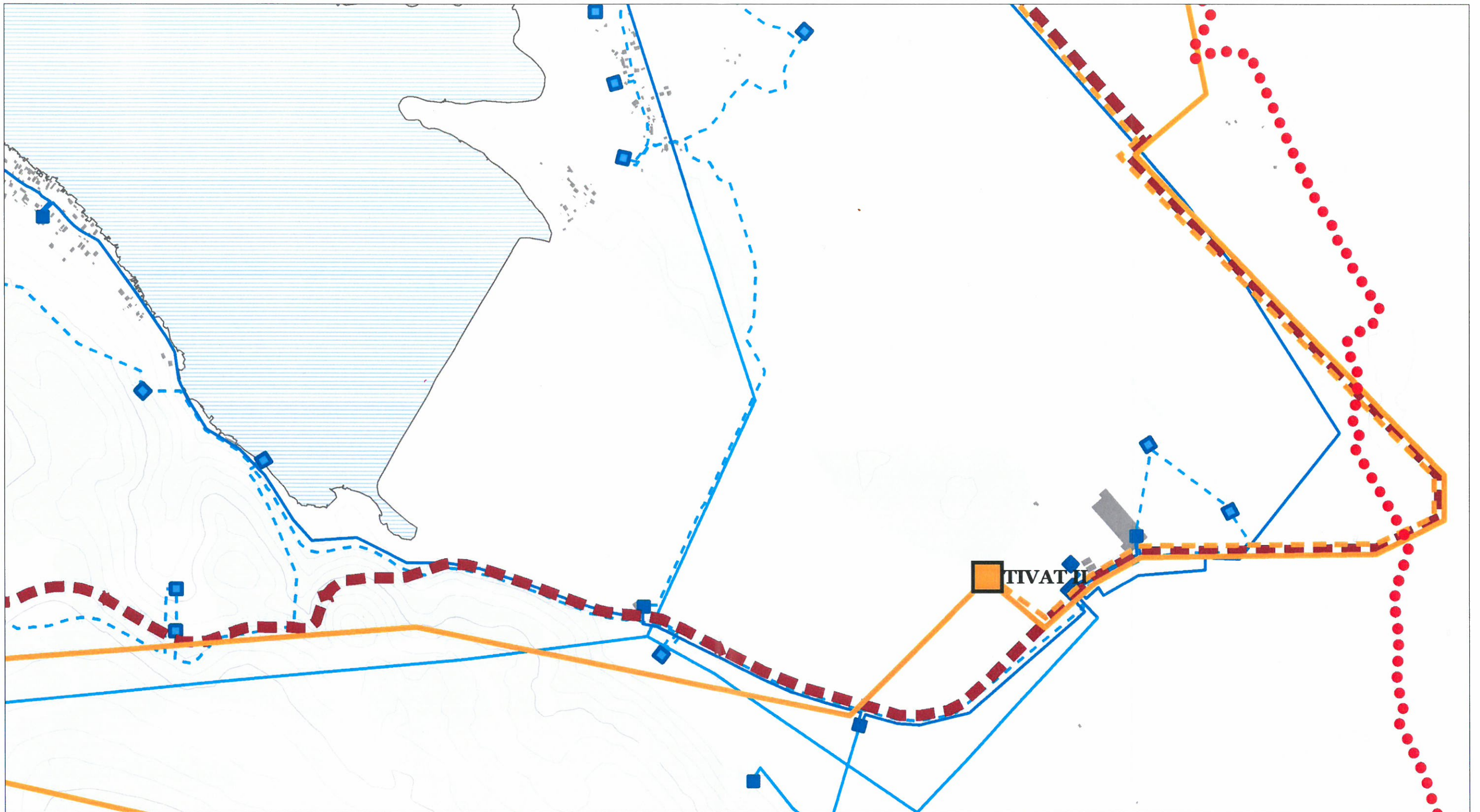
**LEGENDA**

- granica Opštine Tivat
- objekti
- izohipse na 10m
- izohipse na 50m
- vodne površine
- šume
- more

**Fekalna kanalizacija i odvodnja**

- kolektor
- sekundarni kolektor
- sifon
- tlačni cjevovod
- postojeći kanalizacioni vi
- planirani kanalizacioni vi
- podmorski ispust
- ukidanje kanalizacionog
- PPOV
- autonomni sistem odvođ
- slivno područje
- crpna stanica
- planirano reviziono okno

Opština Gora  
OPŠTINA TIVAT  
Savjetnik za geodetske poslove:  
Jelena Tošković, spec.sci.geod.  
IZVOD ZA  
OPŠTINU ŽIVOGNE



### LEGENDA

- granica Opštine Tivat
- objekti
- izohipse na 10m
- izohipse na 50m
- vodne površine
- šume
- more

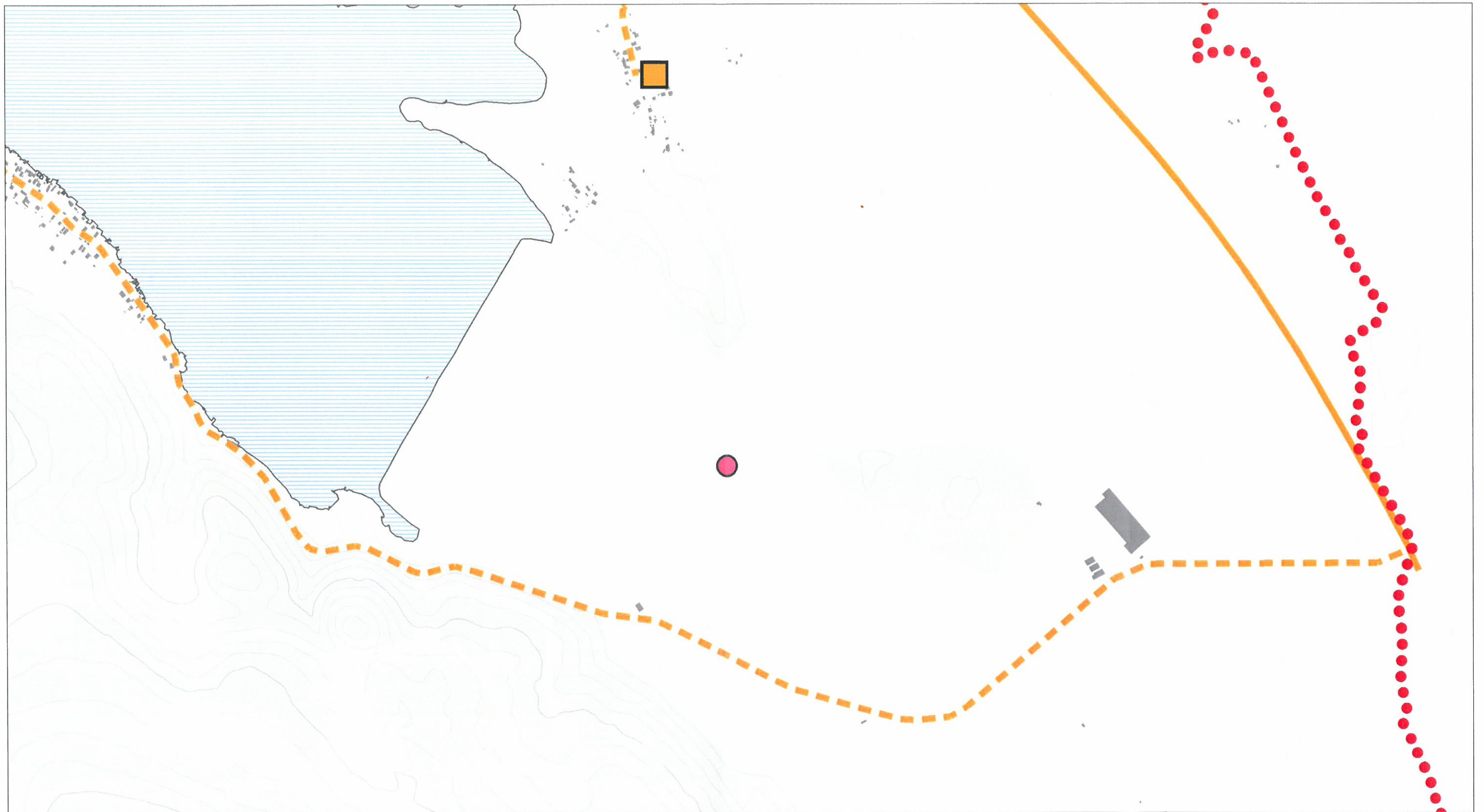
### Energetika

- Elektrovod 110 kV - postojeće
- Elektrovod 35 kV - postojeće
- Elektrovod 110 kV - planirano
- Elektrovod 35 kV - planirano
- Elektrovod 110 kV - ukidanje
- Elektrovod 35 kV - ukidanje

### Planirano stanje

- transformatorska stanica - TS 110/35/10 kV - planirano
- transformatorska stanica - TS 110/35 kV - postojeće
- transformatorska stanica - TS 35/10 kV - postojeće
- transformatorska stanica - TS 35/10 kV - planirano





**LEGENDA**

- ..... granica Opštine Tivat
- objekti
- izohipse na 50m
- izohipse na 10m
- vodne površine
- šume
- more

**Postojeće stanje**

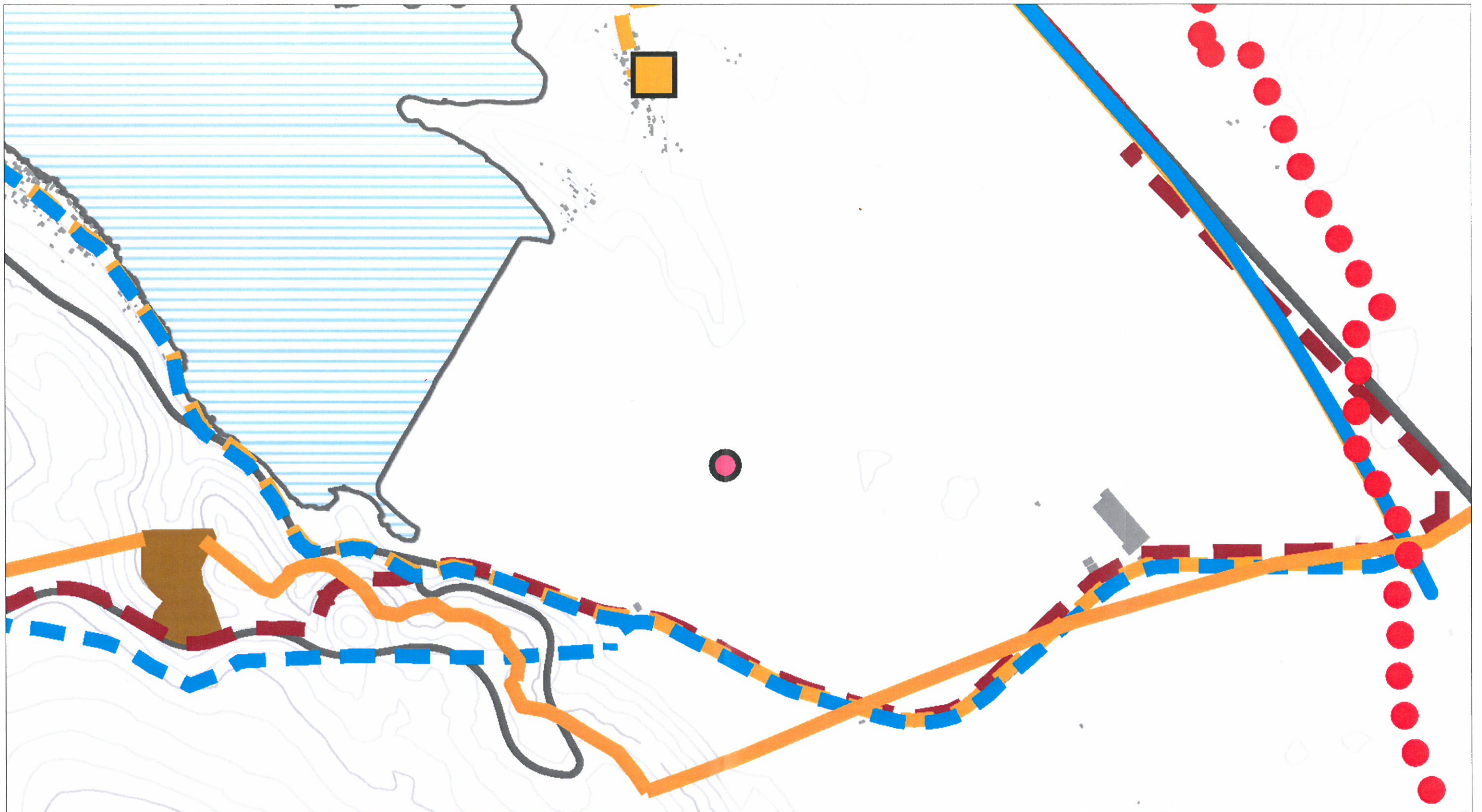
- mobilne stanice
- IPS
- telekomunikacioni vod

**Planirano stanje**

- mobilne stanice
- IPS
- - - telekomunikacioni vod



Savjetnik za geodetske poslove:  
Jelena Pošković, spec.sci.geod.



**LEGENDA**

- granica Opštine Tivat
- objekti
- izohipse na 50m
- izohipse na 10m
- vodne površine
- šume
- more

**Saobraćaj**

- brza saobraćajnica
- brza saobraćajnica - tun
- brza saobraćajnica - mo
- magistralna saobraćajni
- gradska ulica

**Energetika**

- Elektrovod 110 kV - postojeće
- Elektrovod 110 kV - planirano
- transformatorska stanica
- TS 110/35/10 kV - postojeće
- transformatorska stanica
- TS 110/35 kV - postojeće

**Telekomunikaciona mreža**

- postojeći vod
- planirani vod
- IPS - postojeće
- IPS - planirano
- mobilne stanice - postojeće
- mobilne stanice - planirano

**Fekalna kanalizacija i odvodnja**

- kolektor
- sifon
- podmorski ispust
- PPOV

**Vodooskrba**

- postojeći vod
- planirani vod



Savjetnik za geodetske poslove:  
 Jelena Tošković, spec.scj.geod.