

CRNA GORA

Opština Tivat

Sekretarijat za uređenje prostora i

zaštitu životne sredine

Broj: 0902-527/4

Tivat, 30.09.2013.god.

Na osnovu člana 62a Zakona o uređenju prostora i izgradnji objekata («Sl.list CG» br. 51/08, 40/10, 34/11, 40/11, 47/11, 35/13, 39/13 i 40/13) i člana 5 Odluke o donošenju Detaljnog urbanističkog plana „Gradiošnica”(«Sl.list CG» br. 32/11), na zahtjev **PEJOVIĆ SMILJA**, Sekretarijat za uređenje prostora i zaštitu životne sredine izdaje:

URBANISTIČKO – TEHNIČKE USLOVE

Za izradu tehničke dokumentacije za **rekonstrukciju** objekta stanovanja male gutine(**SMG**) na urbanističkoj parceli broj **UP 172**, koja je formirana od kat. parcele broj **761 KO Mrčevac**, u zahvatu DUP-a „Gradiošnica“

1.USLOVI U POGLEDU NAMJENE POVRŠINA

Planirana namjena **stanovanje malih gustina „SMG“** ima mogućnost razvoja djelatnosti u prizemlju objekta. U zoni stanovanja male gustine, **djelatnosti** su predviđene u prizemlju i mogu zauzeti maksimalno do 100% prizemne etaže. Djelatnosti u ovim objektima podrazumjevaju centralne i komercijalne sadržaje (djelatnosti) koje svojim karakterom ne narušavaju integritet osnovne funkcije stanovanja, kao što su: trgovina, zanatstvo, poslovanje, ugostiteljstvo, servisne i druge usluge, advokatske kancelarije, i sl.. U jednom stambenom objektu može biti organizovano **maksimalno 4 stambene jedinice**.

Na parceli se mogu graditi **pomoćni objekti** koji su u funkciji korišćenja stambenog objekta (garaža, ostava sl), a čiji kapacitet ulazi u obračun ukupnih kapaciteta na parceli.

2.USLOVI PARCELACIJE, REGULACIJE, NIVELACIJE I MAKSIMALNI KAPACITETI

Urbanistička parcela je osnovna i najmanja jedinica građevinskog zemljišta. Sastoji se od jedne ili više katastarskih parcela ili njihovih djelova i zadovoljava uslove izgradnje propisane ovim planskim dokumentom. Na jednoj urbanističkoj parceli može se naći jedan stambeni objekat.

- **Regulaciona linija** je linija koja dijeli javnu površinu od površina namjenjenih za druge namjene. Rastojanje između dvije regulacione linije definiše profil saobraćajno infrastrukturnog koridora.
- Površina urbanističke parcele **UP 172** iznosi **281 m²** i definisana je koordinatama tačaka: **179, 180, 736, 737, 738, 1925 i 1926**, koje se čitaju u grafičkom izvodu ovih UTU-a na listu: *Plan parcelacije, regulacije i nivelacije*.

Napomena: Do podnošenja zahtjeva za izdavanje građevinske dozvole, investitor je dužan formirati UP prema datim uslovima parcelacije i riješiti imovinsko pravne odnose na cijeloj UP.

Urbanistički parametri sa planiranim kapacitetima:

Urbanistička parcela	UP 172
Površina urbanističke parcele (m ²)	281
max indeks zauzetosti	0,23
max zauzetost parcele pod objektom (površina gabarita) (m ²)	65
max indeks izgradjenosti	0,46
max bruto građevinska površina(m ²)	130

max bruto građevinska površina za stanovanje(m ²)	91
max bruto građevinska površina djelatnosti(m ²)	39
Planirana spratnost objekta	P+ 1

Urbanističke parcele formirane su u skladu sa preporukama iz Programskog zadatka, tj. planom je usvojena minimalna površina parcele od 300m² i minimalna širina fronta prema ulici od 15m.

Pri njihovom formiranju naročito se vodilo računa o postojećem katastarskom stanju, kako bi sprovođenje plana bilo olakšano. Katastarske parcele na kojima se nalaze postojeći objekti u najvećem broju slučajeva **zadržane su kao urbanističke parcele**, osim u slučaju potrebe trasiranja novih saobraćajnica. Imajući u vidu da je na terenu evidentiran izvjestan broj izvedenih objekata na parcelama koje imaju površinu manju od 300m² za njih su formirane **substandardne urbanističke parcele** sa površinom manjom od 300m² što je i slučaj sa **kat.par.br.761** odnosno **UP 172**.

-Maksimalno dozvoljeni kapacitet objekta definisan je površinom pod objektom i bruto građevinskom površinom objekta (BGP).

-Površinu pod objektom čini zbir površina prizemlja svih objekata na urbanističkoj parceli.

-Bruto građevinsku površinu parcele čini zbir bruto površina svih izgrađenih etaža (podzemnih i nadzemnih) svih objekata na parceli. Površina obuhvaćena erkerima, lođama i balkonima dio je bruto razvijene građevinske površine definisane planskim parametrima za tretiranu parcelu. U proračun bruto građevinske površine sve etaže uračunavaju se sa 100% (uključujući i suterenske, podrumске i potkrovnе etaže).

U bruto građevinsku površinu ne uračunavaju se djelovi podzemnih etaža koji služe za obezbjeđenje kapaciteta mirujućeg saobraćaja, servisni prostori neophodni za funkcionisanje podzemne garaže i tehnički sistemi objekta.

-Indeks zauzetosti zemljišta je parametar koji pokazuje zauzetost građevinskog zemljišta na nivou urbanističke parcele.

-Indeks izgrađenosti zemljišta je parametar koji pokazuje intenzitet izgrađenosti, odnosno iskorišćenosti građevinskog zemljišta na nivou urbanističke parcele i bloka.

-Građevinska linija je linija na zemlji (GL 1) i pretstavlja liniju do koje se može graditi i definisana je koordinatama tačaka **5017, 5018, 5019 i 5020**, koje se čitaju u grafičkom izvodu ovih UTU-a na listu: *Plan parcelacije, nivelacije i regulacije*.

-Vertikalni gabarit, ovim planskim dokumentom, određen je kroz dva parametra.

Prvi parametar definiše spratnost objekta - kao broj nadzemnih etaža, a drugi parametar predstavlja maksimalno dozvoljenu visinu objekta koja se izražava u metrima i znači distancu od najniže kote okolnog konačno uređenog i nivelisanog terena ili trotoara uz objekat do kote sljemena ili vijenca ravnog krova.

Prema položaju u objektu etaže mogu biti podzemne i to su podrum i suteran, i nadzemne tj. prizemlje, sprat(ovi) i potkrovlje.

Oznake etaža su: **Po** (podrum), **Su** (suteran) **P** (prizemlje), **1** do **N** (spratovi), **Pk** (potkrovlje).

Najveća visina etaže za obračun visine građevine, mjerena između gornjih kota međuetažnih konstrukcija iznosi:

- za garaže i tehničke prostorije do **3,0 m**;
- za stambene etaže do **3,5 m**;
- za poslovne etaže do **4,5 m**;
- izuzetno za osiguranje prolaza za pristup interventnih i dostavnih vozila, najveća visina prizemne etaže na mjestu prolaza iznosi **4,5 m**.

Pod postojećim objektima se podrazumjevaju svi zatečeni objekti na terenu (čija je izgradnja započeta, čija je izgradnja u toku - u smislu dogradnje i nadogradnje, koji su potpuno završeni) u vrijeme izrade Plana, a koji su evidentirani na topografsko-katastarskoj podlozi i na grafičkim priložima postojećeg stanja (naknadno dosnimljeni objekti u toku izrade plana).

Ovim planom **zadržani su svi zatečeni objekti**, nevezano za njihov legalitet, koji se prema PUP-u Tivta, kao planu višeg reda, nalaze u zonama planiranim za izgradnju, a u skladu sa planiranom namjenom (stanovanje, mješovite namjene...).

Imajući u vidu da za veći dio naselja Gradiošnica nije postojao DUP, te i da su kao posljedica toga dijelovi naselja stihijski građeni, ovaj Plan je rađen sa ciljem da postojeću izgrađenu fizičku strukturu u najvećoj mjeri uklopi u novu urbanističku i saobraćajnu matricu. Provlačenje trasa saobraćajnica adekvatnog profila obavljeno je na način da se u najvećoj mjeri izbjegne rušenje postojećih objekata.

Za intervencije na postojećim objektima koji **ne prelaze** novoplanirane **regulacione linije** važe slijedeća pravila:

- objekat se može **legalizovati** u zatečenom gabaritu bez obzira na položaj ucrtane GL1 koja dijelom prelazi preko objekta.
- postojeći objekti koji pri izgradnji nijesu obezbjedili neophodan broj parking mjesta prema ostvarenim kapacitetima potrebno je da u okviru svoje parcele, prema raspoloživim prostornim mogućnostima na slobodnoj površini ili u okviru objekta podzemne ili prizemne etaže, **organizuju parking prostor**.
- u okviru postojećih stambenih objekata dozvoljena je prenamjena prizemlja iz stanovanja u poslovanje.

A – Uslovi za legalizaciju

Za sve završene postojeće objekte za koje je ovim Planom formirana urbanistička parcela manja od 300 m² **može se pristupiti postupku legalizacije u zatečenom gabaritu** bez obzira na položaj ucrtane GL1 koja djelom prelazi preko objekta.

- Građevinske linije na izgrađenim parcelama nisu prepoznate prema osnovnom gabaritu objekta.
- Dijelovi objekata i erkeri (koji se nalaze na višim etažama) koji prelaze planirane građevinske linije, prihvataju se u zatečenim gabaritima i izvedenoj formi.
- Prihvataju se i podzemne etaže koje se prostiru izvan građevinskih linija i u granicama parcele, s obzirom da je isto predviđeno planom i pri izgradnji novih objekata.

NAPOMENA:Ukoliko se, prilikom izrade katastarsko-geodetske podloge za potrebe projektne dokumentacije, ustanovi da je na predmetnoj lokaciji veći objekat nego što je evidentirano u Listu nepokretnosti isti se u projektu mora prikazati kao postojeće stanje sa stvarno izvedenom BGP.

U postupku stranke su dužne da govore istinu i da ne zloupotrebljavaju prava koja su im priznata ovim ili drugim Zakonom, odnosno propisom organa lokalne samouprave. Davanje lažne izjave podliježe krivičnoj i materijalnoj odgovornosti, (čl.11 i čl.176 Sl.list RCG 60/03, Zakona o upravnom postupku Sl.list CG 32/11).

3.USLOVI ZA IZGRADNJU OBJEKATA

- objekti mogu biti: slobodnostojeći objekti na parceli i dvojni objekti (dvojni objekti se mogu graditi ukoliko se investitori - vlasnici susjednih UP, pismeno dogovore na način da je granica parcela ujedno i linija razgraničenja objekata).
- građevinska linija predstavlja maksimalnu liniju do koje se može postaviti objekat
- dozvoljena je izgradnja podrumskih etaža koje ne smeju nadvisiti kotu terena, trotoara više od **1m**.
- ukoliko je konfiguracija terena strma, dozvoljena je izgradnja suterenske etaže, sa tri strane ukopane u teren.
- podrumske i suterenske etaže ulaze u obračun BGP, osim ako se koriste za garažiranje.
- minimalno rastojanje objekta od bočnih granica parcele je **2,5m**.
- minimalno rastojanje objekta od bočnog susjeda je **5m**, pri čemu je na bočnim fasadama objekta dozvoljeno otvaranje prozora samo pomoćnih prostorija

- otvaranje prozora stambenih prostorija na bočnim fasadama objekta dozvoljeno je ukoliko je rastojanje od bočnog susjeda veće od **6m**
- kota poda prizemlja može biti za stambene prostore od **0 do 1,0m**, a za komercijalne sadržaje maks. **0,2 m** od kote konačno uređenog i nivelisanog terena oko objekta
- visina nadzlitka potkrovnne etaže iznosi najviše **1.20 m** računajući od kote poda potkrovnne etaže do tačke preloma krovne kosine.
- maksimalna visina objekata je **11m** za objekte P+1+Pk i **14m** za objekte Su+P+1+Pk, i to računajući od najniže kote konačno uređenog i nivelisanog terena oko objekta do sljemena krova
- ukoliko se u potkrovnom prostoru dobije odgovarajuća visina može se organizovati galerijski prostor ali samo u funkciji donje etaže a nikako kao nezavisna stambena površina.
- princip uređenja zelenila u okviru stambenih parcela je dat u uslovima pejzažnog uređenja, a detaljna razrada je ostavljena vlasnicima



4. USLOVI ZA OBLIKOVANJE I MATERIJALIZACIJU OBJEKATA

- oblikovanje i arhitekturu objekta prilagoditi tradicionalnim primorskim formama uz upotrebu lokalnih materijala.
- fasada se izvodi od kamena ili kao malterisana u bijeloj, svijetlo sivoj ili drugoj boji pastelnog tonaliteta.
- krov je kos, nagiba **20° do 30°**. Krovovi mogu biti dvovodni, četvorovodni ili složeni. Nije dozvoljena izgradnja mansardnih krovova u vidu tzv. "kapa" sa prepustima. Dozvoljavaju se krovni prozori, viđenice... Krovni pokrivač je kanalicica ili meridijal crijep.
- na prozorima predvidjeti škure (nisu dozvoljene roletne)
- spoljašnja stolarija treba da bude bojena zeleno ili bijelo
- ograde na balkonima treba da budu od kovanog gvožđa ili puna zidana (ne preporučuju se balusteri)
- nije dozvoljena upotreba prefabrikovanih betonskih ornamenata na fasadama.

Pomoćni i ekonomski objekti

- Gabariti pomoćnih i ekonomskih objekata nisu ucrtavani na grafičkim priložima, već je njihova izgradnja dozvoljena na svakoj parceli stanovanja malih gustina ukoliko se ispoštuju uslovi u pogledu zauzetosti.
- Na svim parcelama individualnog stanovanja dozvoljena je izgradnja pomoćnih objekata i garaža, ukoliko takva izgradnja ne ugrožava uslove korišćenja osnovnog i susjednih objekata. Sekretarijat za uređenje prostora i zaštitu životne sredine ima ingerence da izdaje odobrenja za izgradnju ovakvih objekata iskazanih u namjeni kao «pomoćni objekti».
- Pomoćnim objektima smatraju se garaže, spremišta i sl.
- Ekonomskim objektima se smatraju šupe, ljetnje kuhinje, spremišta poljoprivrednih proizvoda i sl.
- Udaljenje pomoćnog i ekonomskog objekta od ivice parcele ne smije biti manje od **3,0 m**, osim ako ima pismenu saglasnost susjeda. Saglasnost ima trajni karakter bez obzira na eventualnu promjenu vlasnika.
- Pozicija garaže u odnosu na pristupnu saobraćajnicu definisana je građevinskom linijom;
- Pomoćni i ekonomski objekti se mogu formirati kao dvojni na susjednim urbanističkim parcelama.
- Moguće je graditi pomoćne objekte kao horizontalne dogradnje gabarita osnovnog objekta, pritom poštujući uslove za dogradnju postojećih objekata, kao i opšte uslove stambene izgradnje.
- Nije dozvoljena prenamjena pomoćnih objekata u stanovanje, ali je moguća prenamjena u poslovni prostor, ako njegov položaj na lokaciji, površina, visina i sl.



zadovoljavaju uslove za obavljanje određene poslovne djelatnosti (trgovina, ugostiteljstvo, agencija,...) i ne zagadjuju životnu sredinu
Odobrenje za izgradnju (odnosno prenamjenu) garaža i svih pomoćnih objekata na parceli izdaje Sekretarijat za uređenje prostora i zaštitu životne sredine, a u skladu s odredbama plana i uvidom na licu mjesta.

5. USLOVI ZA PARKIRANJE, GARAŽIRANJE I UREĐENJE PARCELE

Sastavni dio projektne dokumentacije je uređenje terena koje sadrži saobraćajno, hortikulturno i parterno uređenje terena.

Kolski pristup na UP 172 planom je moguć sa saobraćajnice S-50 i S-52.

Parkiranje

- Potreban broj parking mjesta treba obezbjediti u okviru parcele, na otvorenom, u garaži u sklopu ili van objekta.
- Kod objekata na nagnutom terenu, garaže se mogu graditi u sklopu uređenja dvorišta, u denivelaciji ispred objekta.
- Broj mjesta za parkiranje vozila se određuje po principu:

stanovanje	1PM na 1 stan
trgovine	1 PM na 60 m ² BGP
usluge	1 PM na 60 m ² BGP
ugostiteljski objekti	1 PM na sto sa 4 stolice

NAPOMENA: Ukoliko investitor predvidi komercijalne djelatnosti u prizemlju stambenog objekta, prije izrade tehničke dokumentacije, dužan je da se obrati Sekretarijatu za komunalno stambene poslove i saobraćaj radi dobijanja Saobraćajno tehničkih uslova za projektovanje priključka na javni put, na osnovu člana 9 Odluke o opštinskim i nekategorisanim putevima na teritoriji opštine Tivat ("Sl.list CG-Opštinski propisi", broj 24/2012).

Ograđivanje urbanističke parcele

Parcele objekata individualnog stanovanja se mogu ograđivati prema sledećim uslovima:

- parcele se ograđuju zidanom ogradom do visine od **1.0 m** (računajući od kote trotoara) odnosno transparentnom ili živom ogradom do visine od **1.80 m** sa coklom od kamena ili betona visine **0.6m**
- preporuka je da se parcele, naročito van regulacije, ograđuju živom ogradom.
- zidane i druge vrste ograda postavljaju se na regulacionu liniju prema protokolu regulacije, i to tako da ograda, stubovi ograde i kapije budu na parceli koja se ograđuje. Vrata i kapije na uličnoj ogradbi ne mogu se otvarati izvan regulacione linije.

Zelenilo stambenih objekata i blokova

Pri formiranju budućeg rješenja uz individualno stanovanje osim funkcionalnosti, ne smije se zaboraviti ni estetska komponenta. Pošto vrt predstavlja dopunu kuće, treba obratiti pažnju na tu povezanost. Stvaranjem veze između kuće i vrta, formira se jedinstven unutrašnji i spoljašnji prostor. Kompozicija vrta stilski treba da je usklađena sa arhitekturom kuće, sa sredinom u kojoj se nalazi, da ističe postojeće prirodne elemente. Kompoziciju vrta čine različite kategorije biljnih vrsta, građevinski i vrtno-arhitektonski elementi (terasa, dekorativni potporni zidovi, staze, platoi, stepenice, ograde, pergole, paviljoni, vodene površine, skulpture, vrtno osvetljenje) i mobilijar. Kada se biraju vrste drveća i šiblja treba voditi računa o opštim uslovima sredine, dimenzijama u odnosu na vrtni prostor, boji, oblicima. Puzavice se mogu koristiti i za ozelenjavanje fasade kuće, potpornih zidova i drugih vertikalnih elemenata u vrtu.

Smjernice za ozelenjavanje:

- kompoziciju vrta stilski uskladiti sa arhitekturom objekta
- pri odabiru zasada voditi računa o uslovima sredine, dimenzijama, boji, oblicima
- za izradu staza i stepenica koristiti lokalne vrste kamena

- predvrt urediti reprezentativno sa mogućnosti formiranja parkinga
- mogućnost razdvajanja parcela i izolacije od saobraćajnica podizanjem zasada žive ograde
- za zasjenu koristiti pergolu sa dekorativnim puzavicama



6. PRIRODNE KARAKTERISTIKE

• Topografija

Teritoriju plana čini sjeverno priobalje rijeke Gradiošnice i jugozapadna padina Vrmca. Po konfiguraciji, teren je značajno pokrenut sa velikim razlikama u nadmorskoj visini pojedinih dijelova, od 70 do 80 mnv na krajnjem sjeveru plana do 6-7 mnv u južnom dijelu uz rijeku i magistralu.

• Klimatske karakteristike

Područje Gradiošnice, kao i cjela teritorija opštine Tivat ima izrazito sredozemnu klimu.

Temperatura vazduha: Maksimalna temperatura vazduha u julu i avgustu je oko 30°C, a u januaru i februaru 12 - 13°C. Minimalna temperatura vazduha u zimskim mjesecima je oko 2°C, a u ljetnjim mjesecima oko 17°C. Apsolutni maksimum javlja se u mjesecu avgustu 39,5°C, a minimum se javlja u februaru -8,2°C.

Padavine: Crnogorsko primorje odlikuje se maksimumom padavina tokom zimskog i minimumom tokom ljetnjeg perioda godine. U ukupnoj godišnjoj količini padavina najveći doprinos imaju mjeseci oktobar, novembar i decembar sa oko 30-40%, a najmanji juni, juli i avgust sa svega oko 10%.

Srednja godišnja količina padavina za Tivat iznosi 1429,2 l/m².

Relativna vlažnost vazduha: Vlažnost vazduha pokazuje veoma stabilan hod tokom godine. Maksimum srednjih mjesečnih vrijednosti javlja se tokom prelaznih mjeseci (april-maj-juni i septembar-oktobar), a minimum uglavnom tokom ljetnjeg perioda, u nekim slučajevima i tokom januara-februara.

Vrijednosti srednje godišnje relativne vlažnosti vazduha za Tivat iznose 70,5 % (min 62 % u julu, max 75,6 % u oktobru).

Oblačnost i osunčanost: Povećane vrijednosti oblačnosti su karakteristika zimskog dijela godine, nasuprot ljetnjem periodu kada su ove vrijednosti male. Na Primorju je tokom godine 4.2 desetine (42%) neba pokriveno oblacima. Oblačnost u ljetnjem periodu je manja u odnosu na prosječnu godišnju za oko 40 %. Srednja godišnja oblačnost iznosi za Tivat 3,84 (min 1,8 u julu, max 5,0 u februaru i martu).

Prosječno godišnje Primorje ima oko 2455 časova osunčavanja, od kojih 931 čas u ljetnjim mjesecima (jun, jul i avgust), tj. oko 40% godišnjeg osunčavanja pripada jednoj četvrtini godine. Zimi osunčavanje je znatno smanjeno. Tokom januara Primorje ima svega oko 125 časova, što predstavlja 5% godišnje vrijednosti. Dnevno, tokom čitave godine Primorje ima u prosjeku oko 7 časova sijanja sunca, sa dnevnim oscilacijama od +/- 3,5 časova.

Vjetar: Dominantni vjetrovi za Primorje u cjelini su iz pravca sjeveroistoka i jugozapada, dok se na pojedinim stanicama zapažaju određene specifičnosti. Za Tivat su to: jugoistok (8,74 %), zapad-jugozapad (7,9 %), istok-jugoistok i jug (po 6,4 %). Topografski položaj Tivta prirodno je zaštićen od vjetrova, što rezultira velikim učešćem tišine - čak 49.5%. Ekstremni godišnji udari vjetra na Primorju imaju prosječnu brzinu od 33 m/s (120 km/h).

• Inženjersko-geološke karakteristike

Prema Geotehničko seizmičkoj karti podobnosti terena za urbanizaciju, radjenoj za potrebe izrade GUP-a (1987) veći središnji dio teritorije plana uz put Mrčevac-Kavač pripada II kategoriji terena, tj. terenima sa neznatnim ograničenjima za urbanizaciju. Manji dio na sjeverozapadu plana i dio padine ka rijeci Gradiošnici svrstan je u III kategoriju terena sa znatnim ograničenjem za urbanizaciju.

• Hidrološke karakteristike

Šire okruženje plana bogato je izvorištima, različitog kapaciteta i kvaliteta vode koji u vidu potoka prolaze teritorijom plana.

• Zelenilo

Jugozapadna orijentacija područja u odnosu na Vrmac čini da je ono zaštićeno od dominantnih zimskih vjetrova, dobro osunčano i izloženo padavinama, tako da predstavlja lokaciju koja odgovara raznovrsnoj vegetaciji.

Pejzažno uređenje: Cijelo područje Tivta odlikuje se bogatstvom zelenila. Zahvata dvije klimatogene zajednice: "*Orno - Quercetum ilicis*" i "*Carpinetum orientalis lauretozum*".

Na mjestu nekadašnjih šuma crnike, razvila se gusta i neprohodna šikara, tj makija. Po florističkom sastavu odgovara zajednici *Orno - Quercetum ilicis*. Makija dominira južnom obalnom zonom i područjem Krtola. Čine je zimzelene biljke tvdog lišća kao što su: *Myrtus communis*, *Arbutus unedo*, *Juniperus phoenicea*, *Pistacia lentiscus*, *Quercus ilex*, *Erica arborea* itd. Druga zajednica hrasta medunca i graba sa lovorom izražena je na padinama Vrmca.

U razdoblju do drugog svjetskog rata u užem gradskom području Tivta razvijaju se značajne parkovne površine sa primjerno uređenim vrtovima, a na rubu grada i podalje od grada preovlađuje poljoprivredna djelatnost u kojoj bitnu ulogu ima maslinarstvo i vinogradarstvo.

Postupnim napuštanjem naselja, sa tendencijom prelaska u grad, slikovit autentičan krajolik mjenja svoj izgled i tipičnu prepoznatljivost. Zapuštene maslinjake i vinograde, a dobrim dijelom i ostale obradive površine postupno naseljavaju florni elementi autohtonih šumskih zajednica i vegetacija, te borovi i čempresi.

7.USLOVI ZA PROJEKTOVANJE INSTALACIJA

Vodovodne i kanalizacione, elektro i tk instalacije u objektu i izvan njega projektovati u skladu sa važećim propisima i standardima, a priključenje objekta na naseljske infrastrukturne sisteme izvesti u saradnji sa nadležnim javnim preduzećima.

U prilogu ovih uslova daju se izvodi iz DUP-a Gradiošnica: Plan hidrotehničke infrastrukture, Plan elektro infrastrukture i Plan telekomunikacione infrastrukture

Sastavni dio ovih urbanističko-tehničkih uslova su:

- **Tehnički uslovi** za projektovanje vodovoda i kanalizacije u okviru glavnog projekta br.2057, izdati od JP-a «Vodovod i Kanalizacije» Tivat 30.09.2013.godine.
- **Vodni uslovi** za odvođenje otpadnih voda za stambene i poslovne objekte broj 0819-1526/1 od 08.08.2011.god. izdati od Sekretarijata za finansije i ekonomski razvoj.
- **Akt EPCG FC** Distribucija broj 40-00-17865 od 24.11.2011.god.
- **Tehnički uslovi** i preporuke za izradu priključaka i priključenja el. instalacija broj 40-23-01-2065 od 03.10.2011.godine izdati od strane Elektrodistribucije Tivat.
- **Uslovi za izgradnju pretplatničkih komunikacionih kablova**, kablova za kablovsku distribuciju i zajedničkog antenskog sistema objekata broj 0404-5446/2 od 30.11.2011.godine izdati od strane Agencije za elektronske komunikacije i poštansku djelatnost iz Podgorice.
- **Opšti saobraćajno tehnički uslovi** broj 1006-152 od 30.05.2013.godine izdati od strane Sekretarijata za komunalno stambene poslove i saobraćaj.

8. USLOVI STABILNOSTI TERENA I KONSTRUKCIJE OBJEKATA

Prilikom izgradnje novih objekata i dogradnje postojećih u cilju obezbjeđenja stabilnosti terena, investitor je dužan da izvrši odgovarajuće saniranje terena, ako se za to pojavi potreba.

Prije izrade tehničke dokumentacije preporuka investitoru je da izradi Projekat geoloških istraživanja tla za predmetnu lokaciju i elaborat o rezultatima izvršenih geoloških istraživanja i na iste pribaviti saglasnost nadležnog ministarstva.

Projekat konstrukcije prilagoditi arhitektonskom rješenju uz pridržavanje važećih

propisa i pravilnika: Pravilnik o opterećenju zgrada PBAB 87 („Sl. List SFRJ”, br. 11/87) i Pravilnik o tehničkim normativima za izgradnju objekata visokogradnje u seizmičkim područjima (I. List SFRJ”, br. 31/81, 49/82, 21/88 i 52/90).

Proračune raditi za IX (deveti) stepen seizmičkog inteziteta po MCS skali.

Za potrebe proračuna koristiti podatke Hidrometeorološkog zavoda o klimatskim i hidrološkim karakteristikama u zoni predmetne lokacije.

Izbor fundiranja novih objekata prilagoditi zahtjevima sigurnosti, ekonomičnosti i funkcionalnosti objekata. Posebnu pažnju obratiti na propisivanje mjera antikorozivne zaštite konstrukcije, bilo da je riječ o agresivnom djelovanju atmosfere ili podzemne vode. Konstrukciju novih objekata oblikovati na savremen način sa krutim tavanicama, bez miješanja sistema nošenja po spratovima, sa jednostavnim osnovama i sa jasnom seizmičkom koncepcijom.

9. USLOVI U POGLEDU MJERA ZAŠTITE

Smjernice za zaštitu životne sredine

Projektom treba predvidjeti mjere zaštite životne sredine i shodno *Zakonu o procjeni uticaja na životnu sredinu* („Sl. list RCG“ br. 80/05) sprovesti postupak procjene uticaja na životnu sredinu.

Koncepcija optimalnog korišćenja prostora, koja treba da je rezultat svakog detaljnog plana, u osnovi predstavlja akt zaštite životne sredine. Principijelni stav je da se životna sredina štiti koristeći je na adekvatan način i pod odgovarajućim uslovima.

Prostorno rešenje DUP-a rađeno je na osnovu principa očuvanja životne sredine. Za osnovne zahteve sa ovog stanovišta uzeti su: racionalno korišćenje građevinskog područja; iskorišćenost svih prirodnih pogodnosti za razvoj, a ne samo rast naselja; postizanje optimalanog odnosa izgrađenog i slobodnog prostora; racionalno korišćenje vode i uspostavljanje i zaštita tradicionalanog načina sakupljanja vode u “bistjerni” (ukopanim ili zidanim); lišavanje zagađenja vode, zemljišta i vazduha i uvođenje adekvatne infrastrukture; opremanje naselja adekvatnim brojem kontejnera i kućnih posuda za sakupljanje otpada, koje će se redovno prazniti na definisanu sanitarnu deponiju; odlaganje zemljišta i šuta na odlagalište prema Lokalnom planu upravljanja otpadom; postizanje potrebne količine zelenila za optimalnu zaštitu vazduha; zaštita frekventnih koridora saobraćaja; rad na sprovođenju mjera zaštite od avionske buke; precizno definisanje nadležnost i vlasništvo za određene prostore.

Smjernice za spriječavanje i zaštitu od prirodnih i tehničko-tehnoloških nesreća

*U cilju zaštite od elementarnih nepogoda postupiti u skladu sa *Zakonom o zaštiti i spašavanju* (“Sl. list CG br. 13/2007) i *Pravilnikom o mjerama zaštite od elementarnih nepogoda* (“Sl. list R CG br. 8/1993). Mjere zaštite od elementarnih nepogoda obuhvataju preventivne mjere kojima se spriječava ili ublažava dejstvo elementarnih nepogoda.

Naročito su izražene štete od zemljotresa, požara, poplava, klizišta i jakih vjetrova.

*Uslovi i mjere zaštite od zemljotresa

U cilju zaštite od zemljotresa, postupiti u skladu sa odredbama *Pravilnika o tehničkim normativima za izgradnju objekata u seizmičkim područjima* (Službeni list SFRJ br. 52/90). Sve proračune seizmičke stabilnosti zasnivati na nalazima i preporukama inženjersko-geoloških istraživanja sa seizmičkom mikrojonezicijom terena za PPO / GUP TIVAT.

- Preporuke za projektovanje objekata aseizmičnih konstrukcija su: pravilan izbor konstruktivnih sistema i materijala; pravilna geometrijska forma gabarita objekta u osnovi, koja je simetrična u odnosu na glavne ose objekta; prethodna statička i seizmičkih analiza, sa ciljem obezbjeđivanja dokaza o mogućnosti pristupanja rekonstrukciji; izbor i kvalitet materijala i način izvodjenja objekta; korišćenje armirano-betonskih i čeličnih konstrukcija koje posjeduju visoku seizmičku otpornost; primjena zidanja, ojačanog horizontalnim i vertikalnim serklažima i armirane konstrukcije različitog tipa; primjena zidanja samo sa horizontalnim i vertikalnim serklažima za objekte manjeg značaja i manje visine (do 2 sprata visine); projektovanje konstrukcija koje sprečavaju klizanja u kontaktu sa tlom i



pojavu neravnomjernih slijeganja; homogena raspodjela opterećenja koje se prenosi preko temeljne konstrukcije na tlo po cijeloj kontaktnoj površini; obezbjeđivanje dovoljne krutosti temeljne konstrukcije, a posebno na spojevima temeljnih greda sa stubovima konstrukcije.

*Uslovi i mjere zaštite od požara

Projektom predvidjeti mjere zaštite od požara shodno *Zakonu o zaštiti i spašavanju* (Sl. list CG br.13/07 i 05/08) i pratećim propisima, Širenje požarnih oluja na izgradjenim dijelovima sprječava se zaštitnim koridorima zelenila. Preventivna mjera zaštite od požara je postavljanje objekata na što većem međusobnom rastojanju kako bi se sprečilo prenošenje požara. Takođe, obavezno je planirati i obezbediti prilaz vatrogasnih vozila objektu. Izgradjeni dijelovi razmatranog prostora moraju biti opremljeni funkcionalnom hidrantskom mrežom koja će omogućiti efikasnu zaštitu, odnosno gašenje nastalih požara.

Projektom predvidjeti mjere zaštite na radu shodno članu 7 *Zakona o zaštiti na radu* („Sl. list CG“ br. 79/04), a za potrebe izgradnje objekta izraditi Elaborat o uređenju gradilišta, shodno članu 8. istog zakona.

Prilikom projektovanja i izgradnje garaže pridržavati se *Pravilnika o tehničkim zahtjevima za zaštitu garaža za putničke automobile od požara i eksplozija* (“Sl. list Srbije i Crne Gore”, br. 31/05).

10. SMJERNICE ZA POVEĆANJE ENERGETSKE EFIKASNOSTI I KORIŠĆENJE OBNOVLJIVIH IZVORA ENERGIJE

U procesu uspostavljanja održive potrošnje energije prioritet treba dati racionalnom planiranju potrošnje, tj. implementaciji mjera energetske efikasnosti u sve segmente energetskog sistema.

Održiva gradnja je svakako jedan od značajnijih segmenata održivog razvoja koji uključuje: upotrebu građevinskih materijala koji nisu štetni po životnu sredinu; energetska efikasnost zgrada; upravljanje otpadom nastalim prilikom izgradnje ili rušenja objekata.

Kod gradnje novih objekata važno je već u fazi idejnog projekta u saradnji sa projektantom predvidjeti sve što je potrebno da se dobije kvalitetna i optimalna energetska efikasna zgrada.

Zato je potrebno: analizirati lokaciju, orijentaciju i oblik objekta; primjeniti visoki nivo toplotne izolacije kompletnog spoljnog omotača objekta i izbjegavati toplotne mostove; iskoristiti toplotne dobitke od sunca i zaštititi se od pretjeranog osunčanja; koristiti energetska efikasan sistem grijanja, hlađenja i ventilacije, i kombinovati ga sa obnovljivim izvorima energije.

Smanjenje uticaja na životnu sredinu kroz manju emisiju CO₂ i stvaranje uslova za veće korišćenje obnovljivih izvora energije je primarni cilj energetske politike razvoja. Solarna energija, snaga vjetra, geotermika, biomasa su potencijalni izvori čiste obnovljive energije. Energija direktnog sunčevog zračenja je veoma primjenjiva na području Tivta zbog povoljnog položaja i velikog broja sunčanih dana u godini. Korišćenjem ove energije moguće je uštedjeti i do 60% godišnje potrebne energije za pripremu sanitarne tople vode.

Podrška sistemu grijanja i hlađenja prostorija su takođe mogućnosti primjene energije sunca.

Solarna energija se pretvara u izvor električne energije preko fotonaponskih sistema (modula) za napajanje trošila relativno malih snaga na području informatike, mjerenja, telekomunikacija, signalizacija, osvetljenja itd. Povezivanje solarnog sistema s javnom električnom mrežom dobija se energetska sistem koji objedinjava prednosti oba izvora energije: neznatne troškove solarne energije i uvijek prisutni izvor el. energije iz javne mreže. Višak energije iz solarnih modula daje se javnoj mreži ili skladišti u baterijama što je moguće za vrijeme ljetnjih mjeseci.

11. SMJERNICE ZA FAZNU REALIZACIJU PLANA

Predloženim rješenjem za teritoriju plana postavljena je primarna ulična mreža (koja danas ne postoji), formirana blokovska struktura i definisan osnovni pravac daljeg urbanog razvoja ovog naselja. Veoma nizak nivo postojećeg urbaniteta na samom početku i veliki obim planiranih intervencija koje su date kroz ovo rješenje, opredeljuju ovaj plan ka tipu "razvojnog plana" koji suštinski transformiše karakter prostora i podiže nivo urbaniteta.

U ovakvoj situaciji da bi se proces realizacije Plana po pojedinačnim lokacijama započeo svakako da je **prva faza** da se pribavi i opremi zemljište potrebno za javne namjene, prije svega, saobraćajnice i tehničku infrastrukturu, kao i planiranu servisno-komunalnu zonu. Planskim rješenjem, ulična mreža je koncipirana tako da se njeno funkcionisanje, pa time i realizacija, mogu vršiti nezavisno od realizacije velikih i neizvesnih saobraćajnih projekata.

Nakon postavljanja ulične matrice stvoriće se uslovi za dalju sukcesivnu realizaciju Plana čiji su nosioci investitori izgradnje.

Realizacija sekundarnih saobraćajnica će se sprovoditi u skladu sa finansijskim mogućnostima Opštine i stvarnim potrebama korisnika prostora za realizacijom istih, a prema postojećem stanju na terenu.

Urbanističko-tehnički uslovi se mogu izdavati za one urbanističke parcele koje imaju direktan pristup sa postojećih i izvedenih planiranih javnih saobraćajnica.

U zonama mješovite namjene i stanovanja srednje gustine gde je planiran nešto veći obim izgradnje realizacija je vezana prije svega za rast i razvoj naselja i povećanje broja stanovnika, pa time i potreba za većim kapacitetima stambenog i poslovnog prostora. Ovim zonama planom je omogućena fazna realizacija koja bi pratila trendove demografskog i ekonomskog rasta naselja.

12. OSTALI USLOVI

Investitor je obavezan da pripremi i propiše projektni zadatak za izradu tehničke dokumentacije za izgradnju predmetnog/ih objek(a)ta uz obavezno poštovanje urbanističko-tehničkih uslova.

Na osnovu ovih urbanističko-tehničkih uslova i snimka objekta na licu mjesta investitor treba da izradi **tehničku dokumentaciju** u skladu sa odredbama Zakona o uređenju prostora i izgradnji objekata (»Sl.list CG« br. 51/08, 40/10, 34/11, 40/11, 47/11, 35/13, 39/13 i 40/13). Situaciju terena treba uraditi u mjerilu 1:200 i na njoj treba prikazati objekat i uređenje parcele.

Za glavni projekat obavezna je izrada **Protivpožarnog elaborata**, a u zavisnosti od veličine i namjene objekta, radi se **revizija** shodno članu 86 Zakona o uređenju prostora i izgradnji objekata. Preduzeća ili druga pravna lica koja izrađuju glavni projekat ili ga reviduju moraju imati licencu izdatu od strane Inženjerske komore CG.

13. GRAFIČKI PRILOZI

- Urbanistički pokazatelji za urbanističke parcele;
- Geodetska podloga sa granicom plana R 1:1000;
- Plan namjene površina R 1:1000;
- Plan parcelacije, nivelacije i regulacije R 1:1000;
- Plan saobraćaja R 1:1000;
- Plan hidrotehničke infrastrukture R 1:1000;
- Plan elektroenergetske infrastrukture R 1:1000;
- Plan telekomunikacionih infrastruktura R 1:1000;
- Plan zelenih površina R 1:1000;

NAPOMENA: Ovi UTU predstavljaju polaznu osnovu za izradu projekta i **ne daju** nikakvo pravo za izvođenje radova na predmetnoj lokaciji.

SAVJETNIK ZA POSLOVE URBANIZMA

Adrijana Pejović, dipl.ing.građ.

Pejović A.



SECRETAR
Tatjana Jelić, dipl.pravnik

Dostaviti:

- Pejović Smilja, Gradiošnica, Tivat ✓
- Urbanističkoj inspekciji
- Arhiva

BROJ URBANISTIČKE PARCELE	NAMENA PARCELE	POVRŠINA PARCELE (m ²)	PLANIRANA SPRATNOST OBJEKTA	POVRŠINA POD OBJEKTOM (m ²)	INDEKS IZGRADJENOSTI	INDEKS ZAUZETO STI	BGP UKUPNO (m ²)	BGP STANOVANJE (m ²)	BGP DJELATNO STI (m ²)	STATUS OBJEKTA I MOGUĆE INTERVENCIJE	KOMENTAR-ODNOS PARAMETARA
UP 171	SMG	540	P+1+PK	216	0.80	0.40	432	302	130	POSTOJEĆI, DOGRADNJA, NADOGRADNJA	
UP 172	SMG	281	P+1	65	0.46	0.23	130	91	39	POSTOJEĆI	SUBSTANDARDNA PARCELA
UP 173	SMG	568	P+1+PK	227	0.80	0.40	454	318	136	POSTOJEĆI, DOGRADNJA, NADOGRADNJA	
UP 174	SMG	327	P+1+PK	131	0.80	0.40	261	183	78	PLANIRANI	
UP 175	SMG	606	P+1+PK	212	0.80	0.35	485	339	145	POSTOJEĆI, DOGRADNJA, NADOGRADNJA	
UP 176	SMG	557	S+P+2	175	0.89	0.31	497	348	149	POSTOJEĆI	PREMASEN INDEKS IZGRADJENOSTI
UP 177	SMG	168	P+1	60	0.71	0.36	120	84	36	POSTOJEĆI	SUBSTANDARDNA PARCELA
UP 178	SMG	146	P+1+PK	62	1.27	0.42	186	130	56	POSTOJEĆI	SUBSTANDARDNA PARCELA
UP 179	SMG	954	P+1+PK	286	/	0.30	500	350	150	PLANIRANI	
UP 180	SMG	249	P+1	71	0.57	0.28	141	99	42	POSTOJEĆI	SUBSTANDARDNA PARCELA
UP 181	SMG	473	P+1+PK	189	0.80	0.40	379	265	114	POSTOJEĆI, DOGRADNJA, NADOGRADNJA	
UP 182	SMG	524	P+1+PK	210	0.80	0.40	419	293	126	POSTOJEĆI, DOGRADNJA, NADOGRADNJA	
UP 183	SMG	589	P+1+PK	235	0.80	0.40	471	330	141	POSTOJEĆI, DOGRADNJA, NADOGRADNJA	
UP 184	SMG	799	P+1+PK	280	/	0.35	500	350	150	POSTOJEĆI, DOGRADNJA, NADOGRADNJA	
UP 185	SMG	641	P+1+PK	198	0.93	0.31	594	416	178	POSTOJEĆI	PREMASENA BRGP
UP 186	SMG	619	P+1+PK	217	0.80	0.35	495	347	149	PLANIRANI	
UP 187	SMG	841	P+1+PK	294	/	0.35	500	350	150	PLANIRANI	
UP 188	SMG	434	P+1+PK	174	0.80	0.40	347	243	104	POSTOJEĆI, DOGRADNJA, NADOGRADNJA	
UP 189	SMG	571	P+1+PK	229	0.80	0.40	457	320	137	PLANIRANI	
UP 190	SMG	684	P+1+PK	239	/	0.35	500	350	150	PLANIRANI	
UP 191	SMG	152	P+1+PK	65	1.29	0.43	195	137	59	POSTOJEĆI	SUBSTANDARDNA PARCELA
UP 192	SMG	155	P+1+PK	65	1.25	0.42	195	137	59	POSTOJEĆI	SUBSTANDARDNA PARCELA
UP 193	SMG	287	P	85	0.30	0.30	85	60	26	POSTOJEĆI	SUBSTANDARDNA PARCELA
UP 194	SMG	664	P+1+PK	322	/	0.35	500	350	150	PLANIRANI	
UP 195	SMG	1286	P+1+PK	322	/	0.25	500	350	150	PLANIRANI	
UP 196	SMG	1894	P+1+PK	379	/	0.20	500	350	150	POSTOJEĆI, DOGRADNJA, NADOGRADNJA	
UP 197	SMG	716	P+1+PK	250	/	0.35	500	350	150	PLANIRANI	
UP 198	SMG	1040	P+1+PK	312	/	0.30	500	350	150	PLANIRANI	
UP 199	SMG	779	P+1+PK	272	/	0.35	500	350	150	PLANIRANI	
UP 200	SMG	1587	P+1+PK	317	/	0.20	500	350	150	PLANIRANI	
UP 201	SMG	684	P+1+PK	240	/	0.35	500	350	150	PLANIRANI	
UP 202	SMG	763	P+1+PK	267	/	0.35	500	350	150	PLANIRANI	
UP 203	SMG	888	P+1+PK	311	/	0.35	500	350	150	PLANIRANI	
UP 204	SMG	677	P+1+PK	237	/	0.35	500	350	150	PLANIRANI	
UP 205	SMG	1013	P+1+PK	304	/	0.30	500	350	150	POSTOJEĆI, DOGRADNJA, NADOGRADNJA	
UP 206	SMG	745	P+1+PK	261	/	0.35	500	350	150	PLANIRANI	
UP 207	SMG	826	P+1+PK	289	/	0.35	500	350	150	PLANIRANI	
UP 208	SMG	625	P+1+PK	219	/	0.35	500	350	150	PLANIRANI	

DETALJNI URBANISTIČKI PLAN GRADIOŠNICA GEODETSKA PODLOGA SA GRANICOM PLANA R 1:1000

Za kat. par. br. 761 KO Mrčevac



Savjetnik za poslove urbanizma:
Adriana Pejović dipl.ing.građ.

DETALJNI URBANISTIČKI PLAN GRADIOŠNICA

PLAN NAMJENE POVRŠINA R 1:1000

Za UP 172



LEGENDA

	GRANICA PLANA
	GRANICA I BROJ KATASTARSKE PARCELE
	GRANICA I BROJ URBANISTIČKE PARCELE
	PLANIRANA SPRATNOST OBJEKATA
	POVRŠINE ZA STANOVANJE MALE GUSTINE
	POVRŠINE ZA STANOVANJE SREDNJE GUSTINE
	POVRŠINE ZA CENTRALNE DJELATNOSTI
	POVRŠINE ZA MJEŠOVITE NAMJENE
	POVRŠINE ZA ŠKOLSTVO I SOCIJALNU ZAŠTITU—OSNOVNA ŠKOLA

	POVRŠINE ZA PEJZAŽNO UREĐENJE JAVNOG KORIŠĆENJA
	POVRŠINE ZA PEJZAŽNO UREĐENJE SPECIJALNE NAMJENE
	INFRASTRUKTURNE I PROIZVODNO KOMUNALNE POVRŠINE
	VODENE POVRŠINE
	POVRŠINE SAOBRAĆAJNE INFRASTRUKTURE









Savjetnik za poslove urbanizma:
 Anđelina Pejović, dipl.ing.građ.

DETALJNI URBANISTIČKI PLAN GRADIOŠNICA PLAN PARCELACIJE, NIVELACIJE I REGULACIJE R 1:1000

Za UP 172



LEGENDA

-  GRANICA PLANA
-  GRANICA I BROJ KATASTARSKE PARCELE
-  GRANICA I BROJ URBANISTIČKE PARCELE
-  PLANIRANA SPRATNOST OBJEKATA
-  REGULACIONA LINIJA
-  GRAĐEVINSKA LINIJA

KOORDINATE UP 172

Br.	Y	X
179	6560240.26	4697488.66
180	6560244.88	4697481.19
736	6560242.09	4697500.41
737	6560241.18	4697499.38
738	6560248.58	4697508.72
1925	6560255.65	4697491.44
1926	6560250.56	4697481.11

KOORDINATE GRAĐEVINSKE LINIJE

Br.	Y	X
5017	6560257.64	4697466.31
5018	6560240.58	4697493.83
5019	6560244.51	4697498.26
5020	6560251.25	4697506.89



Savjetnik za poslove urbanizma:
Adriana Pejović, dipl.ing.građ.

Na osnovu člana 5 Zakona o putevima („Sl.list RCG“ br.42/04 i „Sl.list CG“, br.36/11) i člana 9. Odluke o opštinskim i nekategorisanim putevima („Sl.list CG“-opštinski propisi“, br.36/11), Sekretarijat za komunalno stambene poslove i saobraćaj izdaje:

OPŠTE SAOBRAĆAJNO TEHNIČKE USLOVE

Za izradu tehničke dokumentacije za izgradnju komercijalnih objekata u zahvatu planskih dokumenata (DUP-a ,UP-a i Studije lokacije) Opštine Tivat

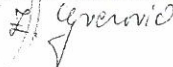
- U projektu prikazati mjesto i način priključka urbanističke parcele na saobraćajnicu predviđenu planskim dokumentom.
- Mjesto priključka na opštinski put mora biti povoljnih geometrijskih karakteristika gdje je obezbjeđena dobra preglednost;
- Parkiranje riješiti u okviru urbanističke parcele saglasno normativima iz pravilnika o sadržaju i formi planskog dokumenta, kriterijumima namjene površina, elementima urbanističke regulacije i jedinstvenim grafičkim simbolima („Sl.list CG“, br. 24/10);
- Detalj parkinga (kosih, podužnih) prikazati u grafičkom prilogu;
- Ukoliko je priključak urbanističke parcele iznad nivoa puta, projektom predvidjeti oborene ivičnjake na propisanu visinu od nivoa kolovoza, odnosno trotoara, da bi se omogućio nesmetan ulaz vozila na planirana parking mjesta u okviru parcele.
- Detalj oborenog ivičnjaka prikazati u grafičkom prilogu.
- Horizontalnu i vertikalnu saobraćajnu signalizaciju prikazati u zavisnosti od vrste priključka i namjene objekata i u skladu sa postojećom regulacijom saobraćaja na javnom putu na koji se vrši priključak.
- Tehničku dokumentaciju priključka i parkinga, uraditi saglasno standardima, normativima, preporukama i propisima koji važe u ovoj oblasti.

Ovi opšti saobraćajno tehnički uslovi, su sastavni dio UTU-a za izradu tehničke dokumentacije za izgradnju komercijalnih objekata koji se nalaze u zahvatu planskih dokumenata na teritoriji Opštine Tivat.

SAVJETNIK,
Danica Francesković, ing. saobraćaja



SEKRETAR,
Zorica Gverović, dipl.pravnik




DETALJNI URBANISTIČKI PLAN GRADIOŠNICA PLAN SAOBRAĆAJA R 1:1000

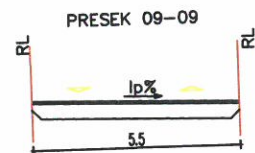
Za UP 172



POPREČNI PROFILI SAOBRAĆAJNICA R 1:200

LEGENDA

-  Granica DUP-a
-  Saobraćajne površine



Savjetnik za poslove urbanizma:
Adriana Peović, dipl.ing.građ.

Adriana A.

DETALJNI URBANISTIČKI PLAN GRADIOŠNICA

PLAN ZELENIH POVRŠINA R 1:1000

UP 172



LEGENDA

	GRANICA PLANA
	GRANICA I BROJ KATASTARSKE PARCELE
	GRANICA I BROJ URBANISTIČKE PARCELE
	REGULACIONA LINIJA

ZELENE POVRŠINE JAVNE NAMJENE

	PARK – ŠUMA
	SKVER
	ZELENILO UZ SAOBRAĆAJNICE

ZELENE POVRŠINE JAVNE NAMJENE

	PARK – ŠUMA
	SKVER
	ZELENILO UZ SAOBRAĆAJNICE
	ZELENILO STAMBENIH OBJEKATA I BLOKOVA
	ZELENILO POSLOVNIH OBJEKATA
	ZELENILO OBJEKATA PROSVETE

	ZELENI ZAŠTITNI POJAS
	ZELENILO INFRASTRUKTURE
	VODENE POVRŠINE



Savjetnik za poslove urbanizma:
Adriana Pejović, dipl.ing.građ.

Revidirano

J.P. "VODOVOD I KANALIZACIJA" Tivat
Broj 1057
Tivat, 30.09.2013

Crna Gora
OPŠTINA TIVAT
TIVAT
Primljeno: 01-10-2013
Org. jed. Broj Prilog Vrijednost
0902-527/3

JP VODOVOD I KANALIZACIJA TIVAT

II Dalmatinske A8, 85320 Tivat, tel.: +382 32 671 788
Fax: +382 32 671 790, e-mail: vik-tivat@t-com.me www.viktivat.me
PIB: 02295407 PDV 91/31-00282-0 ŽIRO RAČ.: Atlas Mont: 505-1433-40
CKB: 510-4063-73 Hipotekarna Banka: 520-62730-65 Prva Banka 535-10055-81

OPŠTINA TIVAT
Sekretarijat za uređenje prostora
i zaštitu životne sredine

Na osnovu PRELIMINARNIH URBANISTIČKO-TEHNIČKIH USLOVA ,broj 0902-527/2 od 18.09.2013 god. za izradu tehničke dokumentacije za rekonstrukciju stambenog objekta na katastarskoj parceli broj **761 KO Mrčevac**,a na zahtjev **PEJOVIĆ SMILJE** izdaju se:

TEHNIČKI USLOVI

1. Priključak za vodu izvesti sa postojećeg distributivnog cjevovoda (mapa u prilogu)
2. Potrebno je postaviti centralni vodomjer u propisno izgrađenoj šahti na ivici parcele,kao i za svaki stambeni prostor postaviti poseban vodomjer ili u šahti van objekta ili u zajedničkim prostorijama.

PRILOG:-mapa sa pozicijom priključenja na vodovodnu mrežu

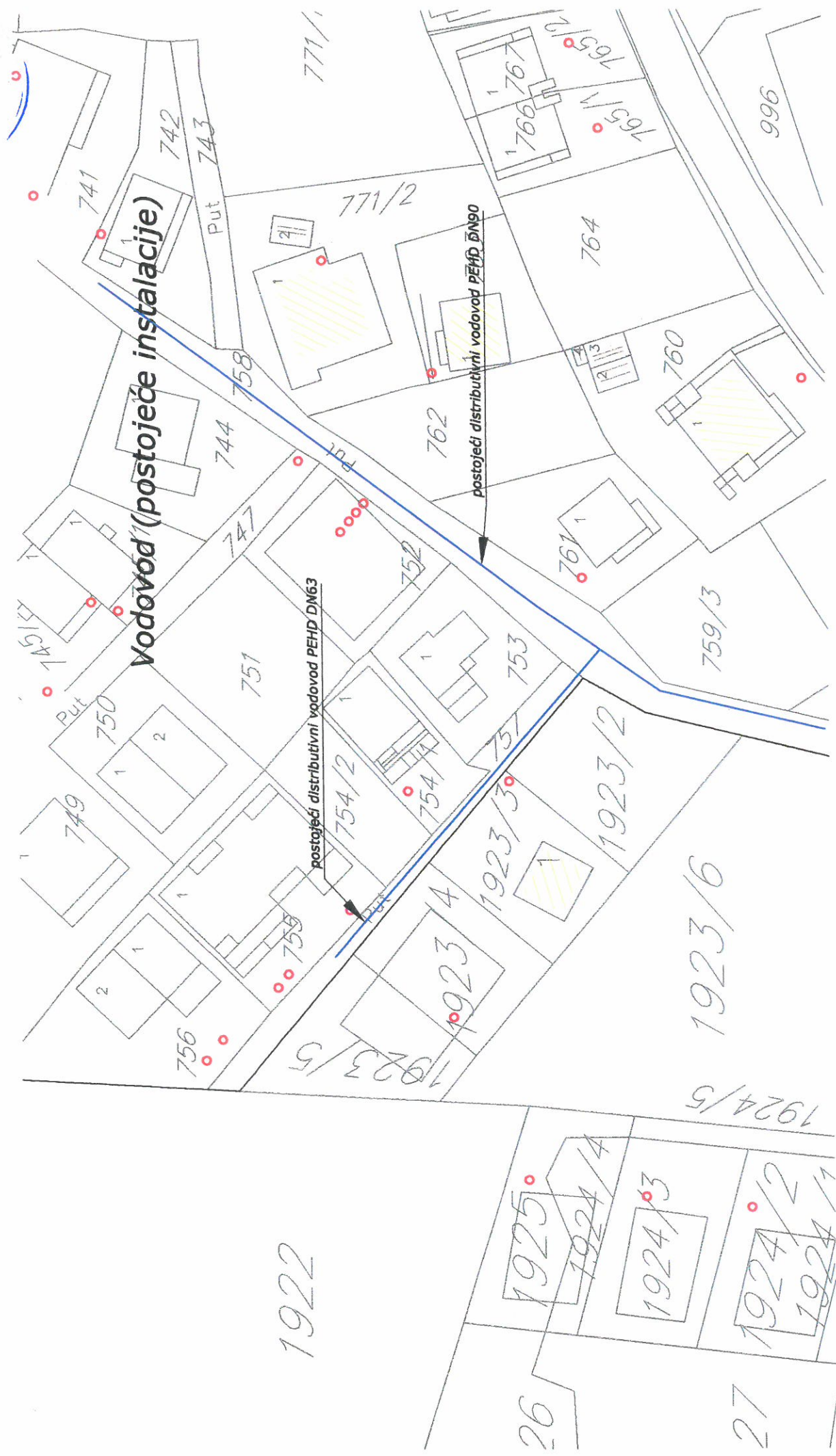
Tivat,30.09.2013 god.

DOSTAVLJENO:

-Naslovu

-Arhivi

DIREKTOR:
Čedomir Lukić,dipl.ing



Vodovod (postojeće instalacije)

postojeći distributivni vodovod PEHD DN63

postojeći distributivni vodovod PEHD DN90

1922

26

27

Sekretarijat za finansije i ekonomski razvoj Opštine Tivat, na osnovu člana 115 stav 1 tačka 29 i člana 117 stav 2 Zakona o vodama («Službeni list RCG», broj 27/07 i 32/11), radi izrade tehničke dokumentacije za izgradnju novih ili rekonstrukciju postojećih objekata i drugih radova koji mogu trajno, povremeno ili privremeno uticati na promjene u vodnom režimu, utvrđuje

VODNE USLOVE ZA ODVOĐENJE OTPADNIH VODA ZA STAMBENE I POSLOVNE OBJEKTE

1. Stambeni i poslovni objekti koji se nalaze na području gdje nije izgrađena javna kanalizacija, ispuštanje otpadnih voda treba riješiti **ugradnjom biološkog uređaja za prikupljanje, prečišćavanje, odvođenje i ispuštanje otpadnih voda u prirodni recipijent, prema specifičnim potrebama korisnika** i to pod sledećim vodnim uslovima:
 - kvalitet otpadnih voda koje se smiju ispuštati u prirodni recipijent, na mjestu ispusta, mora biti u skladu sa članom 5 Pravilnika o kvalitetu otpadnih voda i načinu njihovog ispuštanja u javnu kanalizaciju i prirodni recipijent,
 - ispusna građevina mora da bude izgrađena tako da se otpadna voda koja se ispušta što brže i bolje izmiješa sa vodom prirodnog recipijenta,
 - uređaj postaviti da se nesmetano može obavljati revizija i eventualna poravka objekta.
 - biološki uređaji se mogu kombinovati sa septičkom jamom, ukoliko postoji izgrađena na parceli.
2. Tehničku dokumentaciju uraditi u skladu sa utvrđenim vodnim uslovima i ostalim pravilima i normativima vezanim za izgradnju bioloških uređaja za prikupljanje, prečišćavanje, odvođenje i ispuštanje otpadnih voda u prirodni recipijent.
3. Objekti koji se nalaze na lokacijama na kojima je izgrađen novi kanalizacioni sistem u cilju obezbjeđivanja uslova za priključenje objekata na trasu nove javne kanalizacije, tehničkom dokumentacijom projektovati priključenje na isto u skladu sa tehničkim uslovima JP „ViK” Tivat.
4. Nakon izgradnje javne kanalizacije, vlasnik odnosno korisnik uređaja za prečišćavanje, odvođenje i ispuštanje prečišćenih otpadnih voda u prirodni recipijent, dužan je priključiti se na javnu kanalizaciju u skladu sa posebnim propisima.
5. Za objekte koji mogu značajnije uticati na zagađenje voda; zanatske radionice, servisi za opravku i pranje vozila, ugostiteljski objekti, rekreacioni centri, zdravstvene, veterinarske i druge ustanove i drugi objekti od uticaja na vodni režim, utvrđuju se posebni vodni uslovi u skladu sa Zakonom.
6. Vodni uslovi su sastavni dio Urbanističko tehničkih uslova izdati od Sekretarijata za uređenje prostora i zaštitu životne sredine Opštine Tivat.
7. Shodno članom 115 Zakona o vodama („Službeni list RCG”, broj 27/07 i 32/11), članovima 5, 18, 19 i 21 Pravilnika o kvalitetu i sanitarno tehničkim uslovima za ispuštanje otpadnih voda u recipijent i javnu kanalizaciju, načinu i postupku ispitivanja kvaliteta otpadnih voda, minimalnom broju ispitivanja i sadržaju izvještaja o utvrđenom kvalitetu otpadnih voda („Službeni list CG”, broj 45/08, 9/10) i u skladu sa članom 22 Odluke o odvođenju i prečišćavanju otpadnih voda sa područja Opštine Tivat («Službeni list CG»- Opštinski propisi, broj 13/10), utvrđeni su vodni uslovi za stambene i poslovne objekte.

Savjetnica,
Radmila Kilibarđa, dipl.ing.

Dostavljeno

1) Sekretarijatu za uređenje prostora i
zaštitu životne sredine - Opština Tivat,
2.a/a

OPŠTINA TIVAT
SEKRETARKA
Rajka Jovičević, dipl. ecc.

DETALJNI URBANISTIČKI PLAN GRADIOŠNICA PLAN HIDROTEHNIČKE INFRASTRUKTURE R 1:1000

Za UP 172



LEGENDA

	GRANICA PLANA
	GRANICA I BROJ KATASTRARKE PARCELE
	GRANICA I BROJ URBANISTIČKE PARCELE
	REGULACIONA LINIJA
	GRAĐEVINSKA LINIJA

VODOSNABDIJEVANJE

	VODOVOD
	PLANIRANI VODOVOD
	PLANIRANA BUSTER STANICA

FEKALNA KANALIZACIJA

	PLANIRANI KANALIZACIONI VOD
--	-----------------------------



Savjetnik za poslove urbanizma:
Adriana Pejović, dipl.ing.građ.

sa razloga koji će se navesti u rješenju o odbijanju.

4. Ukoliko Operator distributivnog sistema, odnosno FC Distribucija, nađe da postoje tehnička ograničenja zbog kojih nije moguće priključenje objekta investitora na distributivni sistem i u slučaju da planom razvoja prenosnog, odnosno distributivnog sistema, nije predviđena izgradnja potrebne infrastrukture ili je planirana za kasniji period (čl.149 Zakona o energetici), u rješenju za izdavanje saglasnosti za priključenje određuju se Posebni uslovi koji predviđaju pravo investitora da o svom trošku izgradi potrebnu infrastrukturu za priključenje. Posebni uslovi se moraju ispuniti i tek po njihovom ispunjenju, kao i ispunjenju ostalih uslova iz saglasnosti za priključenje, investitor može zaključiti ugovor o priključenju, odnosno biti priključen na distributivni sistem.
5. Ispunjenje Posebnih uslova (izgradnja nove TS, proširenja kapaciteta postojeće TS, izgradnja priključnog 10 kV kabla, spoljašnjeg priključka...) je predmet novog postupka od izdavanja urbanističko-tehničkih uslova do dobijanja građevinske i upotrebne dozvole
6. Zakonom o energetici predviđen je rok od 30 dana u kome je FC Distribucija dužna izdati rješenje za izdavanje saglasnosti za priključenje.
7. Nadležni organ koji izdaje građevinsku dozvolu dužan je dostaviti investitoru akt iz tačke 3., odmah po prijemu i bez odlaganja, obzirom da Zakon o energetici daje pravo na žalbu investitoru na ovo rješenje Regulatornoj agenciji za energetiku.
8. Priključenje objekta na distributivni sistem može se izvršiti tek po ispunjenju svih uslova preciziranih pravosnažnim rješenjem o izdavanju rješenja za izdavanje Saglasnosti za priključenje objekta, odnosno po zaključenju ugovora o priključenju.

Obzirom na obavezu Operatora distributivnog sistema da navedenu Proceduru-Protokol ugradi u Pravila o funkcionisanju distributivnog sistema, molimo da nas hitno obavijestite o Vašem stavu po ovom pitanju.

S poštovanjem,

DOSTAVITI:

- Naslov
- FC Distribucija
- a/a



DIREKTOR
Ranko Radulović, dipl. el. ing.

Radulović

Tehnički Uslovi za priključenje potrošača na el. distributivnu mrežu

Svaki Potrošač je dužan prije priključenja na el. distributivnu mrežu, od ED Tivat pribaviti Elektroenergetsku saglasnost.
Za objekte čija jednovremena snaga prelazi 24 kW potrebno je prethodno pribaviti Uslove za izradu teh. Dokumentacije.

Nakon ispunjenja uslova iz Elektroenergetske saglasnosti, Potrošač mora kod ED Tivat pribaviti Riješenje o priključenju na osnovu kojeg će biti priključen na el. distr. mrežu. Uz Zahtijev za izdavanje Riješenja o priključenju Potrošač je obavezan dostaviti:
- Građevinsku dozvolu, - Odgovarajući Stručni nalaž, - Dokaz da je el. montažne radove izveo ovlašten izvođač, - Geodetski snimak trase napojnog kabela.
Nepotpune Zahtijeve ED Tivat neće uzimati u razmatranje.

Nakon pribavljanja Riješenja o priključenju kod ED Tivat, potrošač je obavezan zaključiti Ugovor o snabdijevanju el. energijom sa FC Snabdijevanje Tivat. Uz zahtijev za zaključenje Ugovora o snabdijevanju, potrošač je dužan kod FC Snabdijevanje Tivat dostaviti Riješenje o priključenju i Ličnu kartu.

Svi priključci na el. distributivnu mrežu i svi projekti el. instalacija se moraju izvesti u skladu sa:

- Tehničkom preporukom za priključke potrošačana niskonaponsku mrežu TP-2, Drugo dopunjeno izdanje (EPCG, 2008.g.)
 - Tehničkom Preporukom – Tipizacija mjernih mjesta (EPCG, 2009.g.)
 - Uputstvom i Tehničkim Uslovima – Za izbor i ugradnju ograničavača strujnog opterećenja (EPCG, 2008.g.).
- Projekte el. instalacija koji nisu u skladu sa navedenim Preporukama i Uputstvima, ED Tivat neće razmatrati.
Objekte koji ne budu izvedeni u skladu sa navedenim Preporukama i Uputstvima, ED Tivat neće priključivati na el. distrib. mrežu.

U ovom tekstu su naznačene samo neke odredbe TP-2 koje se bitno razlikuju od dosadašnjih Uslova priključenja i dosadašnje prakse.:

1. Minimalni presjeci provodnika spoljašnjeg priključka (t. 4.) treba da iznose
 - Za bakarne provodnike 25 mm²
 - Za aluminijumske provodnike 35 mm²
2. Minimalni presjeci unutrašnjeg priključka treba da iznose
 - Za bakarne provodnike 10 mm²
 - Za aluminijumske provodnike 16 mm² (nadzemni un. priključak)

3. Ormar mjernog mjesta – Opremanje ormara mjernog mjesta (t. 12.) vrši se u zavisnosti od ugovorene jednovremene snage potrošača, prirode korištenja energije i dr. i mora omogućiti slijedeće funkcije :

- mjernu funkciju
- zaštitu vodova i opreme od preopterećenja i k. spoja
- upravljačku funkciju tarifama
- komunikacionu funkciju
- funkciju prenaponske zaštite itd.

Samo brojilo mora biti multifunkcionalno, a tip i funkcija mjerenja se određuju zavisno od namjene i veličine objekta i ugovorene snage sa OD i TP-2 (t.12.)

4. Ormar mjernog mjesta se izvodi u zavisnosti od namjene i veličine objekta (t. 12. i 13.) kao :

- PMO - Priključno mjerni ormar za napajanje individualnih objekata, individualnih stanbeno poslovnih objekata, objekata male privrede, objekata posebne vrste i namjene i privremenih objekata.


Po pravilu PMO se u urbanizovanim naseljima ugrađuje na granici vlasništva (između katastarske parcele i javne površine) kao slobodno stojeći ormar ili ugrađen u zasebnu nišu, zid ograde ili objekta ili ugrađen na stub. PMO se sastoji iz dva dijela : priključnog i mjernog. PMO se izrađuje od polikarbonata ili armiranog poliestera.

- MRO - Mjerno razvodni ormar sa direktnim ili poluindirektnim mjerenjem za napajanje objekata kolektivne gradnje, stanbeno poslovnih i poslovnih objekata. MRO se ugrađuje u lako pristupačne i nenastanjene prostorije, ulazni hol, stepenišni prostor isl. koji su stalno pristupačni radnicima ED. MRO se sastoji od priključnog, mjernog i razvodnog prostora. MRO se izrađuje od čeličnog lima, aluminijuma ili nekog sintetičkog materijala.

Za sva nejasna pitanja se obratite Teh. Službi ED Tivat.

Co:

- Naslovu
- Grupa za razvoj i el. saglasnosti
- a/a





DETALJNI URBANISTIČKI PLAN GRADIOŠNICA PLAN ELEKTROENERGETSKE INFRASTRUKTURE R 1:1000

Za UP 172



	GRANICA PLANA		ELEKTROVOD 110kV		ELEKTROVOD 10kV
	GRANICA I BROJ KATASTARSKE PARCELE		ELEKTROVOD 110kV - PLANIRANA SE		ELEKTROVOD 10kV - PLANIRANA SE
	GRANICA I BROJ URBANISTIČKE PARCELE		ELEKTROVOD 110kV - UKIDA SE		ELEKTROVOD 10kV - UKIDA SE
	REGULACIONA LINIJA LINIJA		ELEKTROVOD 35kV		TRAFOSTANICA
	GRAĐEVINSKA LINIJA		ELEKTROVOD 35kV - PLANIRANA SE		PLANIRANA TRAFOSTANICA
			ELEKTROVOD 35kV - UKIDA SE		

OPŠTINA ZAGREB
 Savjetnik za poslove urbanizma:
 Adrijana Pejović, dipl.ing.građ.
Pejović A.



Uslovi za izgradnju pretplatničkih komunikacionih kablova, kablova za kablovsku distribuciju i zajedničkog antenskog sistema objekata

I OPŠTI USLOVI

1. Elektronsku komunikacionu infrastrukturu graditi tako da ne sprečava razvoj elektronskih komunikacija, da omogućava implementaciju novih tehnika i tehnologija, liberalizaciju tržišta i pospješivanje konkurencije u sektoru elektronskih komunikacija, povećanju broja servisa, njihovoj ekonomskoj i geografskoj dostupnosti.
2. Potrebno je obezbjediti planiranje i građenje elektronske komunikacione infrastrukture koja će zadovoljiti zahtjeve više operatora elektronskih komunikacija, koji će građanima ponuditi kvalitetne savremene elektronske komunikacione servise.
3. Elektronsku komunikacionu infrastrukturu planirati i graditi tako da je može koristiti više operatora, a takođe i lokalna samouprava za svoje potrebe. Zbog toga u kablovskoj telekomunikacionoj kanalizaciji, telekomunikacionim objektima, priključcima na elektronsku komunikacionu mrežu, kućnim instalacijama, kao i na antenskim stubovima predvidjeti kapacitete koji bi omogućavali dalju modernizaciju i proširenje elektronskih komunikacionih mreža bez potrebe za izvođenjem naknadnih građevinskih radova i građenjem novih objekata kojima bi se iznova devastirala postojeća infrastruktura i prostor.
4. Projektovanje, izgradnju, rekonstrukciju i zamjenu elektronskih komunikacionih sistema izvoditi po najvišim tehnološkim, ekonomskim i ekološkim kriterijumima.
5. Kod projektovanja/izgradnje novih infrastrukturnih objekata posebnu pažnju obrati na zaštitu postojeće elektronske komunikacione infrastrukture.
6. Aktivnosti u zoni telekomunikacionih objekata treba izvoditi u skladu sa odredbama člana 28 Zakona o elektronskim komunikacijama, pa se u blizini objekata, opreme i u blizini trasa na kojim su postavljene komponente elektronskih komunikacionih mreža ili radio koridora ne smiju izvoditi radovi, graditi novi objekti, saditi sadnice ili preduzimati bilo koje druge aktivnosti koje bi mogle oštetiti komponente elektronskih komunikacionih mreža ili ometati njihov rad. Investitor je obavezan da od operatora elektronskih komunikacionih usluga, koji za pružanje usluge koristi telekomunikacione kablove, pribavi izjavu o položaju navedene infrastrukture u zoni zahvata. Na osnovu navedene izjave potrebno je projektom predvidjeti zaštitu ili eventualno potrebno izmještanje postojeće elektronske komunikacione infrastrukture, kako ne bi došlo do njenog oštećenja i ometanja rada elektronske komunikacione mreže. Prema odredbama člana 29 Zakona o elektronskim komunikacijama u

slučaju kada je, radi izgradnje komunalnih objekata i drugih javnih objekata i instalacija potrebno da se izmjesti ili zaštiti postojeća elektronska komunikaciona mreža ili pripadajuća infrastruktura, investitor gradnje ima obavezu da obavijesti vlasnika elektronske komunikacione mreže ili pripadajuće infrastrukture, najmanje 30 dana prije predviđenog početka radova i da mu obezbijedi pristup radi nadzora nad izvođenjem radova.

7. Prilikom projektovanja/izgradnje objekta pridržavati se odrebi Pravilnika o određivanju elemenata elektronskih komunikacionih mreža i pripadajuće infrastrukture, širine zaštitnih zona i vrste radio-koridora u čijoj zoni nije dopuštena gradnja drugih objekata („Službeni list Crne Gore“ broj 83/09).

Postojeća elektronska komunikaciona infrastruktura i povezana oprema ne mogu biti oštećene i njihov rad ne može biti ometan u slučaju izgradnje nove komunalne infrastrukture i druge vrste objekata, odnosno treba da bude obezbijeden pristup i nesmetano održavanje iste tokom čitavog vijeka trajanja.

U svrhu eliminisanja mogućeg mehaničkog i hemijskog oštećenja elektronske komunikacione infrastrukture i povezane opreme kod paralelnog vođenja, približavanja i ukrštanja sa ostalom infrastrukturom u prostoru, potrebno je pridržavati se određenih minimalnih rastojanja.

II POSEBNI USLOVI ZA OBJEKTE

1. Stambeni i poslovni objekti

Projektovanje/izgradnju elektronske komunikacione mreže za stambeni ili poslovni objekat prilikom izgradnje novih i rekonstrukcije postojećih instalacija i njegovo priključenje na postojeću elektronsku komunikacionu infrastrukturu investitor je dužan izvršiti u skladu sa odredbama iz člana 26 Zakona o elektronskim komunikacijama.

Projektovana/izgrađena elektronska komunikaciona infrastruktura treba da omogući:

- Slobodan izbor operatora svim krajnjim korisnicima objekta;
- Pristup objektu svim operatorima, na mjestima predviđenim za tu namjenu, uz ravnopravne i nediskriminatorne uslove.
- Korišćenje širokog spektra usluga bez potrebe izmjene fiksne kablovske infrastrukture;
- Jednostavno korišćenje, prilaz i modernizaciju kablovske infrastrukture koje nije uslovljeno režimom upotrebe od strane pojedinih korisnika;

Projekat segmenta elektronskih komunikacija mora sadržati:

- Projekat elektronske komunikacione mreže objekta;



Preporučeni kapacitet pristupne kablovske kanalizacije zavisi od vrste objekta:

- Ukoliko se radi o stambeno-poslovnom objektu preporučuje se da kapacitet pristupne kablovske kanalizacije iznosi $0,0133\text{m}^2$ za poslovni dio objekta i $0,0066\text{m}^2$ za svakih 25 stanova stambenog dijela objekta.
- Ukoliko se radi o individualnom stambenom objektu preporučeni kapacitet pristupne kablovske kanalizacije kuće za jednu porodicu je $0,0013\text{m}^2$, a $0,0026\text{m}^2$ za kuću za dvije porodice.
- Ukoliko se radi o poslovnom objektu preporučeni kapacitet pristupne kablovske kanalizacije iznosi $0,0133\text{m}^2$ za poslovni objekat.

2. Saobraćajnice

Ako rekonstrukcija postojeće ili izgradnja nove saobraćajnice ugrožava trasu:

- postojećeg podzemno položenog elektronskog komunikacionog kabla koji nije u zaštitnoj cijevi već se isti nalazi u trasi saobraćajnice, potrebno je izvršiti izmještanje istog. Nova trasa elektronskog komunikacionog kabla treba da bude u trotoaru ili u zelenom pojasu predmetne saobraćajnice.
- postojeće kablovske kanalizacije, tako da će se ona nalaziti u trasi kolovoza nove saobraćajnice i da nije moguće postići propisanu minimalnu udaljenost između spoljnog zida gornjeg reda cijevi i nivelete saobraćajnice, potrebno je izvršiti izmještanje postojeće kablovske kanalizacije. Okna nove kanalizacije lociraju se u trotoaru ili zelenom pojasu predmetne saobraćajnice.

Ako je trasa nove saobraćajnice planirana tako da se ukršta sa postojećim elektronskim komunikacionim kablom, potrebno je izvršiti izmještanje trase postojećeg elektronskog komunikacionog kabla tako da ona bude vertikalna na osu saobraćajnice, pri čemu elektronski komunikacioni kabal treba da se nalazi u zaštitnoj cijevi, kao i da se položi barem još jedna dodatna rezervna cijev. Dužina cijevi u kojoj se nalazi elektronski komunikacioni kabal treba da bude sa svake strane za $0,5\text{ m}$ veća od širine trase saobraćajnice. Ako trasa cijevi presijeca trotoar, i nastavlja se u zelenom pojasu, tada pomenuta trasa treba da završi u zelenom pojasu.

Kapacitet kablovske telekomunikacione kanalizacije projektovati u skladu sa DUP-om zone u kojoj se nalazi saobraćajnica, a najmanje dvije PVC cijevi $\text{Ø}110\text{mm}$. Planirati da trasa telekomunikacione kanalizacije bude duž čitave saobraćajnice i da se, gdje god je to moguće, uklopi u buduće trotoare saobraćajnice i zelene površine.

Prema odredbama člana 30 Zakona o elektronskim komunikacijama investitor je dužan, najmanje 30 dana prije početka izgradnje saobraćajnice dostaviti Agenciji obavještenje koje sadrži datum početka i završetka radova i trasu saobraćajnice. Dostavljeno obavještenje Agencija je dužna objaviti na svom veb – sajtu. Investitor izgradnje saobraćajnice, na zahtjev operatora elektronskih komunikacionih mreža, nediskriminatorno i u dobroj namjeri pregovara o mogućnosti i uslovima građenja elektronskih komunikacionih objekata i infrastrukture u pojasu saobraćajnice.

- Projekat kablovske kanalizacije potrebne za povezivanje elektronske komunikacione mreže objekta na postojeću elektronsku komunikacionu infrastrukturu.

Za potrebe predmetnog objekta mora biti projektovana/izgrađena elektronska komunikaciona mreža koja će omogućiti:

- Povezivanje na javne elektronske komunikacione mreže za pružanje javno dostupnih telefonskih usluga i drugih usluga, bez obzira na način pristupa tim mrežama i korišćenje navedenih usluga od strane korisnika objekta
- Povezivanje na javne elektronske komunikacione mreže za distribuciju audiovizuelnih sadržaja i drugih usluga, bez obzira na način pristupa tim mrežama i korišćenje navedenih usluga od strane korisnika objekta
- Prijem i distribuciju terestičkih (VHF band-ovi I, II i III i UHF band-ovi IV i V) i satelitskih radio i televizijskih signala preko zajedničkog antenskog sistema.

Elektronsku komunikacionu mrežu objekta projektovati/izgraditi tako da obavezno sadrži: elektronsku komunikacionu opremu (kablove, aktivnu mrežnu opremu koja je prilagođena vrsti elektronske komunikacione usluge), elektronsku komunikacionu infrastrukturu i povezanu opremu (sisteme za vođenje kablova i telekomunikacione prostore za smještaj uređaja i opreme).

Instalacije moraju biti projektovane/izgrađene i moraju se koristiti tako da se obezbijedi njihova sigurnost i integritet, na način da budu obezbijedene od pristupa neovlašćenih osoba.

Instalacije moraju biti izvedene tako da zbog vlage, mehaničkih, hemijskih i električnih uticaja ne bude ugrožena sigurnost ljudi, predmeta i objekta.

Instalacije moraju biti izvedene tako da odgovaraju tehničkim propisima koji se odnose na zaštitu telekomunikacionih vodova od uticaja elektroenergetskih vodova.

Instalacija u objektu mora biti izvedena tako da omogućava jednostavno priključenje radio i telekomunikacione terminalne opreme koja je u skladu sa posebnim propisima.

Prostorije, instalacione cijevi, kanali i druga sredstva za vođenje kablova koje služe za instalaciju različite opreme i kablova, ormani koji služe kao distributivne tačke u objektima treba da su tako organizovani i izvedeni, da omogućavaju istovremeni pristup objektu više operatora.

Telekomunikacione kućne instalacije realizovati sa kablovima koji bi omogućavali korišćenje naprednijih servisa, koji se već nude na tržištu ili čije se pružanje tek planira.

U kablovskej telekomunikacionoj kanalizaciji i kućnim instalacijama predvidjeti kapacitete koji bi omogućavali dalju modernizaciju elektronskih komunikacionih mreža baziranih prvenstveno na kablovima sa optičkim vlaknima bez potrebe za izvođenjem dodatnih radova.

Potrebno je projektovati/izgraditi pristupnu kablovskej kanalizaciju za potrebe povezivanja elektronske komunikacione mreže objekta na postojeću elektronsku komunikacionu infrastrukturu. Pristupna kablovskej kanalizacija se planira, projektuje i gradi u skladu sa važećim propisima o izgradnji kablovskej kanalizacije i važećim prostornim planom kojim je uređeno uže područje na kojem se nalazi predmetni objekat. Kapacitet kablovskej kanalizacije projektovati u skladu sa namjenom objekta, veličinom objekta i uslovom da pristup objektu mora biti omogućen svim operatorima uz ravnopravne i nediskriminatorne uslove.

3. Elektroenergetska infrastruktura

Pri izgradnji elektroenergetskih postrojenja, kao što su podzemni i nadzemni vodovi visokog napona, rasklopna postrojenja i slično, potrebno je odrediti i proračunati moguće zone štetnog uticaja na podzemne i nadzemne elektronske komunikacione vodove s bakarnim provodnicima. U slučaju da proračun pokaže da su prekoračene granične vrijednosti napona opasnosti i/ili smetnji, investitor predmetnog elektroenergetskog postrojenja uradiće projekat zaštite za predmetni elektronski komunikacioni vod ili cijelu mrežu ako je ista u zoni uticaja.

Polaganje podzemnih elektroenergetskih kablova iznad i ispod postojećih elektronskih komunikacionih kablova ili kablovske kanalizacije, nije dopušteno unutar zaštitne zone, osim na mjestima ukrštanja. Polaganje elektroenergetskog kabla kroz okna kablovske kanalizacije, kao i polaganje ispod odnosno iznad okna, nije dopušteno. Ukrštanje podzemnih elektronskih komunikacionih kablova sa elektroenergetskim kablovima izvodi se po pravilu pod uglom od 90°, a ni u kom slučaju ne može biti manji od 45°.

Potrebno je ispoštovati najmanja propisana rastojanja, koja zavise od napona elektroenergetskog kabla, između podzemnog elektronskog komunikacionog kabla s bakarnim provodnikom i najbližeg podzemnog elektroenergetskog kabla. Ako, u realnim uslovima, nije moguće postići propisana rastojanja potrebno je primijeniti određene zaštitne mjere, koje se ostvaruju postavljanjem kabla u zaštitne cijevi ili polucijevi koje se spajaju na odgovarajući način.

4. Vodovod i kanalizacija

Pri paralelnom vodenju ili približavanju postojećeg elektronskog komunikacionog kabla i vodovodnih i kanalizacionih instalacija potrebno je poštovati propisana rastojanja, a dinamiku izgradnje vremenski uskladiti. Mjesto ukrštanja elektronskog komunikacionog kabla i vodovodne cijevi, po pravilu, treba da bude izvedeno tako da vodovodna cijev prolazi ispod elektronskog komunikacionog kabla, poštujući pri tome propisana rastojanja. Na mjestu ukrštanja elektronskog komunikacionog kabla i kanalizacione cijevi kanalizaciona cijev mora biti položena ispod kabla, pri čemu kabal treba da bude mehanički zaštićen. Polaganje vodovodnih i kanalizacionih cijevi kroz okna kablovske kanalizacije, kao i polaganje ispod, odnosno iznad okna, nije dopušteno.

5. Infrastruktura javnih operatora elektronskih komunikacionih usluga (radio bazne stanice)

U cilju racionalnog korišćenja prostora, zaštite životne sredine ili zdravlja ljudi, javne bezbjednosti ili uređenja prostora, izgradnja objekata i infrastrukture javnih operatora mora biti obavljena na načina da se u najvećoj mogućoj mjeri omogući raspoloživost kvalitetnog zajedničkog korišćenja elektronske komunikacione infrastrukture. Operatori su dužni da pri izgradnji i korišćenju komunikacionih mreža preduzmu sve mjere koje omogućavaju pristup i kvalitetno zajedničko korišćenje elektronske komunikacione infrastrukture.

Ako je za baznu stanicu potrebno izgraditi samonosivi antenski stub, u skladu sa odredbama člana 33 stav 1 Zakona o elektronskim komunikacijama potrebno je antenski stub projektovati tako da može nositi više antenskih sistema za eventualno korišćenje od strane drugih operatora, a u cilju zaštite životne sredine i primjerenijeg prostornog uređenja.

Prema članu 86 Zakona o elektronskim komunikacijama i Pravilniku o graničnim vrijednostima parametara elektromagnetnog polja u cilju ograničavanja izlaganja populacije elektromagnetnom zračenju („Službeni list Crne Gore“ broj 15/10) mora se ispoštovati ograničenje jačine elektromagnetnih polja. Način korišćenja radio i telekomunikacione terminalne opreme i elemenata elektronskih komunikacionih mreža mora biti takav, da ukupna jačina elektromagnetnog polja na određenoj lokaciji ne prelazi granice propisane posebnim zakonom.

Prilikom projektovanja/izgradnje objekta pridržavati se tehničkih standarda iz predmetne oblasti. Spisak važnijih standarda primjenjivih za predmetnu oblast dat je u prilogu.



Prilog: Spisak važnijih standarda primjenjivih za elektronske komunikacione mreže objekta

1. MEST EN 50173-1:2009 Informaciona tehnologija - Osnovni sistemi kabliranja - Dio 1: Opšti zahtjevi / Information technology - Generic cabling systems - Part 1: General requirements
2. MEST EN 50173-2:2009 Informaciona tehnologija - Osnovni sistemi kabliranja - Dio 2: Kancelarijski prostor / Information technology - Generic cabling systems - Part 2: Office premises
3. MEST EN 50173-3:2009 Informaciona tehnologija - Osnovni sistemi kabliranja - Dio 3: Industrijske prostorije / Information technology - Generic cabling systems - Part 3: Industrial premises
4. MEST EN 50173-4:2009 Informaciona tehnologija - Osnovni sistemi kabliranja - Dio 4: Stambeni prostori / Information technology - Generic cabling systems - Part 4: Homes
5. MEST EN 50173-5:2009 Informaciona tehnologija - Osnovni sistemi kabliranja - Dio 5: Centri podataka / Information technology - Generic cabling systems - Part 5: Data centres
6. ISO/IEC 18010 Information technology — Pathways and spaces for customer premises cabling
7. ISO/IEC 11801 Generic cabling for customer premises
8. ISO/IEC 15018 Generic cabling for homes
9. MEST EN 50174-1:2009 Informaciona tehnologija - Instalacija kabliranja - Dio 1: Specifikacija i obezbjeđenje kvaliteta / Information technology - Cabling installation - Part 1: Specification and quality assurance
10. MEST EN 50174-2:2009 Informaciona tehnologija - Instalacija kabliranja - Dio 2: Planiranje i praksa instaliranja kablova u zgradama / Information technology - Cabling installation - Part 2: Installation planning and practices inside buildings
11. MEST EN 50174-3:2009 Informaciona tehnologija - Instalacija kabliranja - Dio 3: Planiranje i praksa instaliranja kablova izvan zgrada / Information technology - Cabling installation - Part 3: Installation planning and practices outside buildings
12. MEST EN 50117-2-3:2009 Koaksijalni kablovi - Dio 2-3: Specifikacija po sekcijama za kablove koji se koriste u distribucionim kablovskim mrežama - Distribicioni i spojni kablovi za sisteme koji rade u opsegu 5 MHz - 1 000 MHz / Coaxial cables - Part 2-3: Sectional specification for cables used in cabled distribution networks - Distribution and trunk cables for systems operating at 5 MHz - 1 000 MHz
13. MEST EN 50117-2-4:2009 Koaksijalni kablovi - Dio 2-4: Specifikacija po sekcijama za kablove koji se koriste u distribucionim kablovskim mrežama - Unutrašnji priključni kablovi za sisteme koji rade u opsegu 5 MHz - 3 000 MHz / Coaxial cables - Part 2-4: Sectional specification for cables used in cabled distribution networks - Indoor drop cables for systems operating at 5 MHz - 3 000 MHz
14. MEST EN 50117-2-5:2009 Koaksijalni kablovi - Dio 2-5: Specifikacija po sekcijama za kablove koji se koriste u distribucionim kablovskim mrežama - Spoljašnji priključni kablovi za sisteme koji rade u opsegu 5 MHz - 3 000 MHz / Coaxial cables - Part 2-5: Sectional specification for cables used in cabled distribution networks - Outdoor drop cables for systems operating at 5 MHz - 3 000 MHz

15. MEST EN 50290-2-1:2009 Komunikacioni kablovi - Dio 2-1: Opšta pravila za projektovanje i izgradnju / Communication cables - Part 2-1: Common design rules and construction
16. MEST EN 50310:2009 Primjena izjednačavanja potencijala i uzemljenja u zgradama pomoću opreme informacione tehnologije / Application of equipotential bonding and earthing in buildings with information technology equipment
17. MEST EN 50346:2009/A2:2011 Informaciona tehnologija - Instalacija kabliranja - Ispitivanje instaliranog kabliranja / Information technology - Cabling installation - Testing of installed cabling
18. MEST EN 50441-1:2009 Kablovi za unutrašnje stambene telekomunikacione instalacije - Dio 1: Neoklopljeni kablovi - Klasa 1 / Cables for indoor residential telecommunication installations - Part 1: Unscreened cables - Grade 1
19. MEST EN 50441-2:2009 Kablovi za unutrašnje stambene telekomunikacione instalacije - Dio 2: Oklopljeni kablovi - Klasa 2 / Cables for indoor residential telecommunication installations - Part 2: Screened cables - Grade 2
20. MEST EN 50441-3:2009 Kablovi za unutrašnje stambene telekomunikacione instalacije - Dio 3: Oklopljeni kablovi - Klasa 3 / Cables for indoor residential telecommunication installations - Part 3: Screened cables - Grade 3
21. MEST EN 60603-7-3:2010 Konektori za elektronsku opremu - Dio 7-3: Detaljna specifikacija za 8-pinske, oklopljene, slobodne i pričvršćene konektore, za prenos podataka na frekvencijama do 100 MHz / Connectors for electronic equipment - Part 7-3: Detail specification for 8-way, shielded, free and fixed connectors, for data transmissions with frequencies up to 100 MHz
22. MEST EN 60603-7-5:2010 Konektori za elektronsku opremu - Dio 7-5: Detaljna specifikacija za 8-pinske, oklopljene, slobodne i pričvršćene konektore, za prenos podataka na frekvencijama do 250 MHz / Connectors for electronic equipment - Part 7-5: Detail specification for 8-way, shielded, free and fixed connectors, for data transmissions with frequencies up to 250 MHz
23. MEST EN 60603-7-7:2009 Konektori za elektronsku opremu - Dio 7-7: Detaljna specifikacija za 8-pinske, oklopljene, slobodne i pričvršćene konektore za prenos podataka na frekvencijama do 600 MHz / Connectors for electronic equipment - Part 7-7: Detail specification for 8-way, shielded, free and fixed connectors for data transmission with frequencies up to 600 MHz
24. MEST EN 60966-2-4:2009 Sklopovi radiofrekventnih i koaksijalnih kablova - Dio 2-4: Detaljna specifikacija za kablovske sklopove za radio i TV prijemnike - Frekventni opseg 0 - 3000 MHz, IEC 61169-2 konektori / Radio frequency and coaxial cables assemblies - Part 2-4: Detail specification for cable assemblies for radio and TV receivers - Frequency range 0 to 3 000 MHz, IEC 61169-2 connectors
25. MEST EN 60966-2-5:2009 Spojevi radiofrekventnih i koaksijalnih kablova - Dio 2-5: Detaljna specifikacija za kablovske sklopove za radio i TV prijemnike - Frekventni opseg 0 - 1000 MHz, IEC 61169-2 konektori / Radio frequency and coaxial cable assemblies - Part 2-5: Detail specification for cable assemblies for radio and TV receivers - Frequency range 0 to 1 000 MHz, IEC 61169-2 connectors
26. MEST EN 60966-2-6:2010 Spojevi radiofrekventnih i koaksijalnih kablova - Dio 2-6: Detaljna specifikacija za kablovske spojeve za radio i TV prijemnike - Frekventni opseg 0 - 3000 MHz, IEC 61169-24 konektori / Radio frequency and coaxial cable assemblies - Part 2-6: Detail specification for cable assemblies for radio and TV receivers - Frequency range 0 MHz to 3 000 MHz, IEC 61169-24 connectors



27. MEST EN 61169-2:2009 Radiofrekventni konektori - Dio 2: Specifikacija po sekcijama - Radiofrekventni koaksijalni konektori tipa 9,52 / Radio-frequency connectors - Part 2: Sectional specification - Radio frequency coaxial connectors of type 9,52
28. MEST EN 61169-24:2010 Radiofrekventni konektori - Dio 24: Specifikacija po sekcijama - Radiofrekventni koaksijalni konektori sa navojnim spajanjem, tipično za upotrebu u 75 omskim kablovskim mrežama (tip F) / Radio-frequency connectors - Part 24: Sectional specification - Radio frequency coaxial connectors with screw coupling, typically for use in 75 ohm cable networks (type F)
29. EN 50083 Cabled distribution systems for television, sound and interactive multimedia signals
30. EN 50083-1 Safety requirements
31. MEST EN 50083-2:2008 Kablovske mreže za televizijske signale, zvučne signale i usluge uzajamnog djelovanja - Dio 2: Elektromagnetna kompatibilnost za opremu / Cable networks for television signals, sound signals and interactive services - Part 2: Electromagnetic compatibility for equipment
32. EN 50083-3 Active wideband equipment
33. MEST EN 50083-4:2009 Kablovske mreže za televizijske signale, zvučne signale i interaktivne usluge - Dio 4: Pasivna širokopojasna oprema za mreže koaksijalnih kablova / Cable networks for television signals, sound signals and interactive services - Part 4: Passive wideband equipment for coaxial cable networks
34. MEST EN 50083-5:2009 Kablovske mreže za televizijske signale, zvučne signale i interaktivne usluge - Dio 5: Oprema glavne stanice / Cable networks for television signals, sound signals and interactive services - Part 5: Headend equipment
35. EN 50083-6 Optical equipment
36. MEST EN 50083-7:2009 Kablovske mreže za televizijske signale, zvučne signale i usluge uzajamnog djelovanja - Dio 7: Karakteristike sistema / Cable networks for television signals, sound signals and interactive services - Part 7: System performance
37. MEST EN 50083-8:2009 Kablovske mreže za televizijske signale, zvučne signale i interaktivne usluge - Dio 8: Elektromagnetna kompatibilnost za mreže / Cable networks for television signals, sound signals and interactive services - Part 8: Electromagnetic compatibility for networks
38. MEST EN 50083-9:2009 Kablovske mreže za televizijske signale, zvučne signale i usluge uzajamnog djelovanja - Dio 9: Interfejsi za CATV/SMATV glavne stanice i sličnu profesionalnu opremu za DVB/MPEG-2 prenosne tokove / Cable networks for television signals, sound signals and interactive services - Part 9: Interfaces for CATV/SMATV headends and similar professional equipment for DVB/MPEG-2 transport streams
39. EN 50083-10 System performance for return path
40. MEST EN 60728-1:2009 Kablovske mreže za televizijske signale, zvučne signale i usluge uzajamnog djelovanja - Dio 1: Karakteristike sistema za direktne putanje / Cable networks for television signals, sound signals and interactive services - Part 1: System performance of forward paths

41. MEST EN 60728-3:2009 Kablovske mreže za televizijske signale, zvučne signale i usluge uzajamnog djelovanja - Dio 3: Aktivna širokopolasna oprema za mreže koaksijalnih kablova / Cable networks for television signals, sound signals and interactive services - Part 3: Active wideband equipment for coaxial cable networks
42. MEST EN 60728-4:2009 Kablovske mreže za televizijske signale, zvučne signale i usluge uzajamnog djelovanja - Dio 4: Pasivna širokopolasna oprema za mreže koaksijalnih kablova / Cable networks for television signals, sound signals and interactive services - Part 4: Passive wideband equipment for coaxial cable networks
43. MEST EN 60728-5:2009 Kablovske mreže za televizijske signale, zvučne signale i usluge uzajamnog djelovanja - Dio 5: Oprema glavne stanice / Cable networks for television signals, sound signals and interactive services - Part 5: Headend equipment
44. MEST EN 60728-6:2009 Kablovske mreže za televizijske signale, zvučne signale i usluge uzajamnog djelovanja - Dio 6: Optička (optoelektronička) oprema / Cable networks for television signals, sound signals and interactive services - Part 6: Optical equipment
45. MEST EN 60728-7-1:2009 Kablovske mreže za televizijske signale, zvučne signale i usluge uzajamnog djelovanja - Dio 7-1: Spoljašnje instalacione mreže hibridnih optičko-koaksijalnih kablova - Specifikacija fizičkog (PHY) nivoa / Cable networks for television signals, sound signals and interactive services - Part 7-1: Hybrid Fibre Coax Outside Plant Status Monitoring - Physical (PHY) Layer Specification
46. MEST EN 60728-7-2:2009 Kablovske mreže za televizijske signale, zvučne signale i usluge uzajamnog djelovanja - Dio 7-2: Nadgledanje stanja spoljašnjih instalacionih mreža hibridnih optičko-koaksijalnih kablova - Specifikacija MAC nivoa / Cable networks for television signals, sound signals and interactive services - Part 7-2: Hybrid Fibre Coax Outside Plant Status Monitoring - Media access Control (MAC) Layer Specification
47. MEST EN 60728-7-3:2009 Kablovske mreže za televizijske signale, zvučne signale i usluge uzajamnog djelovanja - Dio 7-3: Nadgledanje stanja spoljašnjih instalacionih mreža hibridnih optičkih - kablova - Specifikacija napajanja na interfejs magistralu transpondera (PSTIB) / Cable networks for television signals, sound signals and interactive services - Part 7-3: Hybrid Fibre Coax Outside Plant Status Monitoring - Power supply to Transponder Interface Bus (PSTIB) Specification
48. MEST EN 60728-10:2009 Kablovske mreže za televizijske signale, zvučne signale i usluge uzajamnog djelovanja - Dio 10: Karakteristike sistema za povratne putanje / Cable networks for television signals, sound signals and interactive services - Part 10: System performance for return paths
49. MEST EN 60728-11:2009 Kablovske mreže za televizijske signale, zvučne signale i usluge uzajamnog djelovanja - Dio 11: Bezbjednost / Cable networks for television signals, sound signals and interactive services - Part 11: Safety



DETALJNI URBANISTIČKI PLAN GRADIOŠNICA PLAN TELEKOMUNIKACIONIH INFRASTRUKTURA R 1:1000

Za UP 172



LEGENDA

	GRANICA PLANA		TK OKNO KOJE SE REKONSTRUISE
	GRANICA I BROJ KATASTARSKE PARCELE		PLANIRANO TK OKNO
	GRANICA I BROJ URBANISTIČKE PARCELE		POSTOJEĆI SPOLJASNI TK IZVOD-STUBIC
	REGULACIONA LINIJA LINIJA		BROJ PLANIRANOG TK OKNA
	GRAEVINSKA LINIJA		POSTOJEĆI UNUTRASNI TK IZVOD
	TK PODZEMNI VOD		POSTOJEĆI ANTENSKI STUB SA BS T-MOB I TELENOR(PLANIRANA LOKACIJA M-TEL)
	PLANIRANI TK PODZEMNI VOD SA 4,3 I 2 PVC CIJEVI 110mm		
	TELEFONSKA CENTRALA		
	TK OKNO		



Savjetnik za poslove urbanizma:
Adriana Pejović, dipl.ing.građ.

Adriana Pejović