

CRNA GORA

Opština Tivat

Sekretarijat za uređenje prostora i
zaštitu životne sredine

Broj: 0902-473/2

Tivat, 30.09.2013.god.

Na osnovu člana 62a Zakona o uređenju prostora i izgradnji objekata (»Sl.list CG« br. 51/08, 40/10, 34/11, 40/11, 47/11, 35/13 i 39/13) i člana 4 Odluke o donošenju Detaljnog urbanističkog plana »Donja Lastva« (»Sl.list CG-opštinski propisi« br. 3/13), na zahtjev **PERIC Miodraga**, Sekretarijat za uređenje prostora i zaštitu životne sredine izdaje:

URBANISTIČKO - TEHNIČKI USLOVI

za izradu tehničke dokumentacije za **rekonstrukciju objekta mješovite namjene**, u izgradnji, na urbanističkoj parceli **UP20** koja je formirana od kat.par.br. **64/1 KO Donja Lastva**, u zahvatu DUP-a „Donja Lastva“

1. USLOVI U POGLEDU NAMJENE POVRŠINA I OBJEKTA

U okviru urbanističke parcele **UP20** planira se objekat „mješovite namjene“, a predviđena intervencija za datu parcelu je **završetak započete gradnje**.

U okviru ove namjene pored stanovanja moguća je organizacija i drugih sadržaja poslovnog karaktera, trgovina, ugostiteljstvo, uprava administracija, sport i rekreacija i drugih djelatnosti kompatibilnih stanovanju, a koje su u funkciji zadovoljenja naseljskih potreba. Moguća je organizacija i sadržaja u funkciji turizma, smještaj i drugi sadržaji koji ga podržavaju.

Sadržaji se mogu organizovati u kombinaciji u okviru objekta (stanovanje sa djelatnostima) ili samo stanovanje ili samo djelatnosti odnosno drugi mogući sadržaji. U objektima uz Jadransku magistralu, pored stanovanja u objektima se u cilju formiranja linijskog centra moraju u prizemljima organizovati i djelatnosti.

2. USLOVI PARCELACIJE, REGULACIJE, NIVELACIJE I MAKSIMALNI KAPACITETI


UP20 je formirana, odnosno odgovara kat.par.br. **64/1 KO Donja Lastva**. Prema Listu nepokretnosti broj 448 površina predmetne katastarske parcele je **411m²**, što odgovara površini **UP20** i na tu površinu se računaju parametri.

UP20 je definisana koordinatama tačaka **318, 319, 320, 322, 323, 324, 325, 372, 373 i 374** koje se čitaju u grafičkom izvodu ovih UTU-a na listu *Plan parcelacije, regulacije i UTU*.

Urbanistički parametri sa planiranim kapacitetima:

urbanistička parcela	UP20
planirana namjena urbanističke parcele	mješovita namjena
površina urbanističke parcele	411m²
indeks zauzetosti parcele	0.63
max zauzetost parcele–gabarit objekta	259m² BGP
indeks izgrađenosti	0.94
max izgrađenost	386m² BRGP
max spratnost objekta	Su+P

- Minimalna novoformirana parcela na kojoj se može graditi slobodnostojeći objekat je **300 m²**. Minimalna širina parcele za postavljenje slobodnostojećeg objekta je **12m**, na



parcelama koje su uže od 12m postavljaju se dvojni objekti (jednostrano ugrađeni) ili objekti u nizu (obostrano ugrađeni objekti) pri čemu nije potrebna posebna saglasnost suseda.

- Kanali su u javnoj upotrebi i ne mogu se pripajati urbansitičkim parcelama. Vlasnici parcela uz koje kanali prolaze **dužni su ih održavati** (čistiti).“
- **Građevinska linija** je linija na zemlji (GL 1) i predstavlja liniju do koje se može graditi. Planom je data i **privremena građevinska linija na zemlji (GL1pr)** koja je definisana zaštitnim koridorm postojeće infrastrukture. Ona predstavlja liniju do koje se mogu graditi objekti do trenutka izmještanja infrastrukture. Nakon izmještanja objekti se mogu graditi do definisane građevinske linije GL1.
- U grafičkim priložima dati su grafički i numerički podaci. Na nivou blokova definisane su građevinske linije. Nove objekte postavljati na ili iza zadate građevinske linije a u skladu sa uslovima parcele.
- **Regulaciona linija** je linija koja dijeli javnu površinu od površina namenjenih za druge namjene. Rastojanje između dvije regulacione linije definiše profil saobraćajno infrastrukturnog koridora. Regulaciona linija je predstavljena na grafičkim priložima „Plan parcelacije, regulacije i nivelacije“, „Plan saobraćaja, nivelacije i regulacije“ i „Smernice za sprovođenje plana“.
- **Vertikalni gabarit**, ovim planskim dokumentom, određen je kroz dva parametra. Prvi parametar definiše spratnost objekta - kao broj nadzemnih etaža, a drugi parametar predstavlja maksimalno dozvoljenu visinu objekta koja se izražava u metrima i znači distancu od najniže kote okolnog konačno uređenog i nivelisanog terena ili trotoara uz objekat do kote slemena ili venca ravnog krova.
- Prema položaju u objektu etaže mogu biti podzemne i to su podrum i suteran, i nadzemne tj. prizemlje, sprat(ovi) i potkrovlje. Oznake etaža su: **Po** (podrum), **Su** (suteran) **P** (prizemlje), **1 do N** (spratovi), **Pk** (potkrovlje).
- **Najveća visina etaže** za obračun visine građevine, merena između gornjih kota međuetaznih konstrukcija iznosi:
 - za garaže i tehnicke prostorije do **3,0 m**;
 - za stambene etaže do **3,5 m**;
 - za poslovne etaže do **4,5 m**;
 - izuzetno za osiguranje prolaza za pristup interventnih i dostavnih vozila, najveća visinaž prizemne etaže na mestu prolaza iznosi **4,5 m**.
- **Maksimalno dozvoljeni kapacitet objekta** definisan je površinom pod objektom i bruto građevinskom površinom objekta.

Površinu pod objektom čini zbir površina prizemlja svih objekata na urbanističkoj parceli.

Bruto građevinsku površinu parcele čini zbir bruto površina svih izgrađenih etaža (podzemnih i nadzemnih) svih objekata na parceli. Površina obuhvaćena erkerima, lođama i balkonima deo je bruto razvijene građevinske površine definisane planskim parametrima za tretiranu parcelu. U proračun bruto građevinske površine sve etaže uračunavaju se sa 100% (uključujući i suterenske, podrumске i potkrovlne etaže).

U bruto građevinsku površinu ne uračunavaju se delovi podzemnih etaža koji služe za obezbeđenje kapaciteta mirujućeg saobraćaja, servisni prostori neophodni za funkcionisanje podzemne garaže i tehnicki sistemi objekta.

- **Indeks zauzetosti zemljišta** je parametar koji pokazuje zauzetost građevinskog zemljišta na nivou urbanističke parcele.
- **Indeks izgrađenosti zemljišta** je parametar koji pokazuje intenzitet izgrađenosti, odnosno iskorišćenosti građevinskog zemljišta na nivou urbanističke parcele i bloka.
- Kota poda prizemlja postojećeg objekta se zadržava i uređenje terena oko objekta prilagođava njoj. Kod novih objekata kota poda prizemlja za objekte stanovanja može biti od 0-1.0m a za objekte u okviru kojih se obavljaju delatnosti maks.0.2m od kote konačno

uređenog i nivelisanog terena oko objekta a koji je u funkciji panirane nivelacije saobraćajnice u kontaktu.

3. USLOVI ZA IZGRADNJU OBJEKTA

- Objekte postavljati kao slobodnostojeće na parceli ili ukoliko se radi o većim parcelama moguće je postaviti dva ili više objekata zavisno od funkcionalne organizacije približno iste površine s tim da nijedan objekat ne prekorači **500m²** BRGP.
- Prilikom organizacije lokacije slobodne površine organizovati u skladu sa smernicama za ozelenjavanje i pejzažno uređenje a koje prati zadatu namenu. Kao prateći mogu se organizovati sadržaji u funkciji odmora, rekreacije i zabave (bazeni, barovi, tereni za tenis, parkovi, fontane idr.)
- Maksimalni Indeks zauzetosti parcele **0.4**
- Maksimalni indeks izgrađenosti **1.2** osim na urbanističkim parcelama površine manje od 300m² gde se postojeći objekti mogu nadgraditi i dograditi od indeksa izgrađenosti 1.0.
- Maksimalna spratnost objekta je **Su+P+2+Pk**, a visina objekta **14m** od najniže kote oko objekta do slemena.
- U okviru objekta moguće je organizovati i podrumsku etažu koja nesme nadvisiti kotu terena, trotoara više od **1m**. Ukoliko se u podrumskoj ili suterenskoj etaži organizuje garažiranje ili tehnička prostorija iste ne ulazi u obračun indeksa izgrađenosti.
- Kod postavljanja objekata na nagnutom terenu (posebno na većim parcelama) težiti preraspodeli etaža odnosno prilagođavanju nagibu terena kaskadnim smicanjem etaža.
- Ukoliko se zadnja etaža formira kao podkrovnna visina nadzitka mora biti **1.2m** na mestu gde se građevinska linija podkrovlja i sprata poklapaju.
- Minimalna udaljenost novog objekta (glavnog ili pomoćnog) od susedne parcele i javnog prilaza za koji nije precizirana građevinska linija a s obzirom na izgrađenost prostora i oblike parcela je **2.0m**. Novi objekat mora biti tako lociran da ne umanjuje kvalitet življenja u postojećem objektu, ne sme mu zakloniti vidik, smanjiti osunčanje, zakloniti svetlost.
- U grafičkim priložima dati su grafički i numerički podaci. Na nivou blokova definisane su građevinske linije. Nove objekte postavljati na ili iza zadate građevinske linije a u skladu sa uslovima parcele.
- Objekte položajno i oblikovno ukomponovati u ambijent. U oblikovanju se oslanjati na tradiciju uz primenu savremenih materijala i oblikovnih elemenata. Za završetak radova oblikovanje i materijalizaciju maksimalno uklopiti u slove za novu gradnju kako bi se poboljšao kvalitet ambijenta.

4. USLOVI ZA OBLIKOVANJE PROSTORA I MATERIJALIZACIJU

- Arhitektonski volumeni objekata moraju biti pažljivo projektovani sa ciljem dobijanja homogene slike naselja. Kako se radi uglavnom o stambenim objektima koji se implementiraju u već delimično izgrađeni prostor, novi objekti oblikovno i materijalizacijom treba da podrže i unaprede ambijent pre svega u nasleđenom tradicionalnom maniru. Takođe oblikovanje i materijalizacija treba da podrže stambenu namenu objekta a u skladu sa propisima za ovu vrstu objekata. Krovovi mogu biti projektovani kao kosi ili ravni krovovi.
- U objektima u kojima se prizemlja koriste kao poslovni prostori isti enterijerski moraju biti obrađeni u skladu sa objektom u kome se nalaze kao i sa delatnostima koje se u objektu obavljaju.
- Komercijalni natpisi i panoi moraju biti realizovani na visokom likovnom nivou.
- Urbana oprema mora biti projektovana, birana i koordinirana sa pažnjom.
- Rasvetu prostora kolskih i pešačkih komunikacija treba izvesti pažljivo odabranim rasvetnim telima, sa dovoljnim osvetljajem za potrebe normalne funkcije prostora.



- Eventualnu etapnost građenja objekta treba predvideti tehničkom dokumentacijom pri čemu svaka etapa mora predstavljati funkcionalnu celinu.
- Svi objekti moraju biti izgrađeni prema važećim propisima za građenje u seizmičkim područjima.
- U ograđivanju koristiti tradicionalne elemente, forme i materijale.
- **Uslovi za nesmetano kretanje lica smanjene pokretljivosti**

Potrebno je u projektovanju i izvođenju obezbediti pristup svakom objektu koji mogu da koriste lica smanjene pokretljivosti, takođe nivelaciju svih pešačkih staza i prolaza raditi u skladu sa važećim Pravilnikom o bližim uslovima i načinu prilagođavanja objekata za pristup i kretanje lica smanjene pokretljivosti (Sl.list CG 2/09).

5. USLOVI ZA PARKIRANJE, GARAŽIRANJE I UREĐENJE PARCELE

Do predmetne urbanističke parcele postoji kolski pristup.

Napomena: Sastavni dio ovih Urbanističko-tehničkih uslova su **Opšti saobraćajno-tehnički uslovi** za izradu tehničke dokumentacije za izgradnju komercijalnih objekata u zahvatu planskih dokumenata (DUP-a, UP-a i Studija lokacije) opštine Tivat broj 1006-152 od 30.05.2013.god. izdati od Sekretarijata za komunalno-stambene poslove i saobraćaj.

Parkiranje je planirano u okviru parcele a garažiranje isključivo u okviru objekta. Potrebe za parkiranjem zadovoljiti prema normativima datim u okviru poglavlja Saobraćaj. Podzemne garaže se mogu organizovati i ispod ozelenjenih i drugih površina van objekata, a u skladu sa tehničkim i geološkim uslovima terena bez ograničenja eteža pod zemljom. Parkiranje je moguće obezbediti i na parceli u neposrednom kontaktu ukoliko je ona istog valasnika.

- Veliki deo plana zauzima stanovanje koje i u postojećem stanju rešava parkiranje vozila na svojim parcelama što je osnovni polaz i za planirano stanje.
- U zonama stanovanja sa delatnostima ili višeporodičnog stanovanja parkiranje je planirano tako da je za objekte koji imaju pripadajuću parcelu parkiranje organizovano u okviru objekta u suterenskim etažama ili u okviru same parcele. Takođe je moguće organizovati parkiranje na opštinskim parcelama uz saobraćajnice ili kao ulično- podužno parkiranje u nivou kolovoza. Ovakvi parkinzi namenjeni su prvenstveno za potrebe javnih sadržaja, ali isto tako i za potrebe parkiranja na urbanističkih parcela koje nemaju obezbeđen kolski prilaz. U slučaju veće visinske razlike između obodnih saobraćajnica ili duž jedne saobraćajnice (serpentine), u okviru zelenih površina, na pojedinim parcelama planirana je izgradnja garaža, kojima se pristupa sa donje (niže) saobraćajnice, dok je sa gornjeg nivoa planirano ozelenjavanje. Ove parking, ili garažne površine zadovoljavajuće potrebe za parkiranjem na pripadajućim parcelama individualnog ili višeporodičnog stanovanja ili poslovnih sadržaja, ili potrebe za parkiranjem najbližih sadržaja.
- Parkiranje i garažiranje putničkih vozila u okviru javnih parking površina rešiti prema grafičkom prilogu gde su obeležena sva parking mesta za upravno parkiranje, dimenzija 2.5/5m i podužno parkiranje dimenzija 5.5x2.5m. U okviru posebnih urbanističkih parcela gde je predviđeno višeporodično stanovanje sa delatnostima, rešiti parkiranje u pripadajućim parcelama, sa preporukom da se za sve stambeno-poslovne objekte iznad 500m² parkiranje reši izgradnjom garaža u suterenu objekta. Podrazumeva se da za garažiranje u suterenu objekata treba predvideti rampe. Parkiranje se može organizovati na parcelama uz saobraćajnice kao ulično- podužno ili upravno parkiranje u nivou kolovoza. Ovakvi parkinzi moraju zadovoljavati prvenstveno potrebe javnih sadržaja, ali isto tako i potrebe parkiranja na urbanističkih parcela koje nemaju obezbeđen kolski prilaz.
- U slučaju veće visinske razlike između obodnih saobraćajnica ili duž jedne saobraćajnice (serpentine) može se u okviru zelenih površina planirati izgradnja garaža, kojima se pristupa sa niže saobraćajnice, dok se iznad garaža mora predvideti ozelenjavanje.
- **Parkiranje u okviru plana treba da zadovolje sledeće normative i to:**

Planirano stanovanje: 1 PM/stan
Turizam (hoteli apartmanskog tipa): 1.5 PM na 2 apartmana
Ugostiteljstvo: 1 PM na četiri stolice
Trgovina: 1 PM na 30m² BRGP
Poslovanje i administracija: 1 PM na 50m² BRGP
Dom zdravlja, ambulanta, apoteka: 1 PM na 30 do 55m² BRGP

Ograđivanje parcela prema drugim namenama moguće je živom zelenom ogradom ili transparentnom ogradom visine do 1.4m. Visna ograde se meri od kote terena na koji se postavlja a u visinu ne ulazi eventualni potporni zid koji se ispod nje nalazi. Ukoliko se ograda postavlja na potporni zid njena visina može biti minimalno 1.1m. Stubovi transparentne ograde odnosno živica se postavljaju tako da padaju u parcelu korisnika. Ograđivanje prema javnim površinama moguće je takođe živom zelenom ogradom ili transparentnom ogradom visine do 1.4m osim prema Jadranskoj magistrali gde je ograđivanje moguće živom zelenom ogradom ili transparentnom ogradom visine 1.4m gde je parapetni deo od kamena visine 50cm. Pojedine parcele zavisno od delatnosti koje se u objektu obavljaju ne moraju se ograđivati.

Uređenje i ozelenjavanje slobodnih delova parcela vršiti u skladu sa uslovima datim u posebnoj poglavlju ovog plana pri čemu se svakako oslanjati na tradiciju kako u izboru vrsta zelenila tako i materijalizaciji. Na slobodnim površinama parcele mogu se locirati bazeni, pergole i drugi parterni mobilijar. Oblik položaj i veličina bazena moraju biti ukomponivani u celokupnu organizaciju i uređenje slobodnih površina. Prilikom izbora materijala koristiti materijale koji su korišćeni u tradicionalnoj arhitekturi ukomponovane sa savremenim materijalima u skladu sa odabranim arhitektonskim postupkom. Bazeni, pergole i drugi parterni mobilijar ne ulaze u obračun BRGP.


- Elementi parterne arhitekture, bazeni, manji šankovi i sl., sastavni su deo parternog uređenja i to u skladu sa potrebama investitora.

Zelenilo stambenih objekata i blokova / ZSO

Blokovsko zelenilo kao kategorija zelenih površina može se smatrati jednom od najvažnijih kategorija zelenila grada, a jedan od razloga je taj što se veliki deo aktivnosti gradskog stanovništva odvija upravo u stambenom bloku.

Ova kategorija zelenila u planu zauzima značajno mesto u smislu stvaranja sanitarno-higijenskih, estetskih i humanih uslova za život. U najvećoj meri na ovom prostoru je planirano stanovanje sa delatnostima pa uređenje prostora podrazumeva korišćenje izrazito dekorativnih vrsta i ne pretrpavanje zasadam površine oko poslovnih prostora. Kod isključivo stambenih objekata prilikom izgradnje zelenih površina, formirati grupacije četinara i lišćara, koristiti soliternu sadnju za naglašavanje ulaza, obezbediti travne površine, izbegavati vrste sa plitkim korenom. Kompozicija zelenila na ovim površinama treba da se odlikuje jednostavnim oblicima i čistim koloritnim rešenjima, ne treba primenjivati mnoštvo biljnih vrsta, obilje različitih prostornih oblika i kombinacije boja. Radi boljeg održavanja koristiti vrste koje ne zahtevaju specijalne uslove. Miran odmor i pasivna rekreacija planirana je u neposrednom okruženju.

Kod uređenja okućnica u okviru individualnih stambenih objekata, koje su i glavni turistički reprezent, iznaći način da se postojeće zelene površine preurede, osveže novim sadržajima, a nove usloviti izgradnjom funkcionalnog zelenila i bašti na prednjem ili zadnjem delu okućnice. Moguće je koristiti živice umesto čvrstih ograda i pergola sa puzavicama. Zadnji deo okućnice može se koristiti i za voćnjake ili povrtnjake. Na izbor biljnih vrsta za ovu kategoriju ne može se značajno uticati, ali je preporuka da ona bude prilagođena tradicionalnom stilu.



6. USLOVI ZA PROJEKTOVANJE INSTALACIJA

Vodovodne i kanalizacione, elektro i tk instalacije u objektu i izvan njega projektovati u skladu sa važećim propisima i standardima, a priključenje objekta na naseljske infrastrukturne sisteme izvesti **u saradnji sa nadležnim javnim preduzećima.**

Sastavni dio ovih urbanističko-tehničkih uslova su:

- **Vodni uslovi** za odvođenje otpadnih voda za stambene i poslovne objekte broj 0819-1526/1 od 08.08.2011.god. izdati od Sekretarijata za finansije i ekonomski razvoj
- **Akt EPCG FC Distribucija** br. 40-00-17865 od 24.11.2011.godine
- **Tehnički uslovi** za priključenje potrošača na el.distributivnu mrežu broj 40-23-01-2065 od 03.10.2011.godine izdati od strane Elektrodistribucije Tivat
- **Uslovi** za izgradnju pretplatničkih komunikacionih kablova, kablova za kablovsku distribuciju i zajedničkog antenskog sistema objekata broj 0404-5446/2 od 30.11.2011.godine, izdatu od strane Agencije za elektronske komunikacije i poštansku djelatnost.

7. PRIPODNE KARAKTERISTIKE

Prostor Crnogorskog primorja pripada jugoistočnom delu spoljašnjih Dinarida, koji se odlikuje složenom tektonskom gradom i tektonskim sklopom.

Inženjersko - geološke karakteristike

U geološkoj građi učestvuju plitkovodni karbonati sedimenti jurske i kredne starosti, karbonatne breče kredno-eocenske i flišni sedimenti srednje eocenske starosti, kao i kvartarne tvorevine. Tivatski zaliv je centralni basen Bokokotorskog zaliva i drugi po veličini nakon Hercegovskog zaliva. Prosečna dubina zaliva je 25,5 m. Najdublji je u središnjem i zapadnom delu, a najplići u jugoistočnom delu. S Kumborskim tesnacem (širine 730 m) je povezan sa spoljašnjim Hercegovskim zalivom, a s tesnacem Verige (širine 340 m) povezan je s unutrašnjim delom Bokokotorskog zaliva (Kotorski i Risanski zaliv). Uticaj slatkih voda je prvenstveno sezonskog karaktera, i to uglavnom preko rečica Široka rijeka i Gradiošnica i nekoliko sezonskih potočića koji sakupljaju vodu iz Tivatskog, odnosno Grbaljskog polja. Na hidrografske karakteristike zaliva dominantan uticaj imaju dva susedna zaliva s kojima izmjenjuje vodene mase preko dva ranije spomenuta tesnaca. Strujanje vodenih masa u zalivu je slabog intenziteta, osobito u toplijem delu godine. U hladnijem delu godine u centralnom delu zaliva u površinskom sloju prevladava izlazno strujanje prosečne brzine 5-23 cm/s. Intenzitet strujanja je najslabiji u istočnom delu zaliva, a najveći u zapadnom delu na spojnici Verige-Kumbor. Crnogorsko primorje je zaštićeno od delovanja vetrova s kopna. Tivatski zaliv je posebno zaštićen. U području zaliva procenat učestalosti tišine je izrazito visok, godišnji prosek iznosi 49 %, dok u letnjem i jesenjem periodu iznosi 52%.

Klimatske karakteristike

Maksimalna temperatura vazduha Tivta ima srednje mesečne maksimalne vrednosti u najtoplijim mesecima (jul i avgust) oko 30°C, dok u najhladnijim (januar i februar), iznosi od 12 do 13°C. Učestalost maksimalnih temperatura pokazuje da je koncentracija najviših dnevnih temperatura tokom avgusta. Minimalna temperatura vazduha u zimskim mesecima ima prosečnu vrednost oko 2°C, dok u letnjim mesecima ta vrednost iznosi oko 17°C. Ekstremne mesečne temperature vazduha pokazuju znatno pomeranje granica. Apsolutno najviše vrednosti temperature tokom zimskog perioda su oko 17°C, a ekstremno najniže oko -3°C, dok u letnjem periodu ekstremno visoke temperature imaju vrednost oko 34°C, a ekstremno najniže oko 12°C. Apsolutni maksimum javlja se u mesecu avgustu 39,5°C, a minimum se javlja u februaru -8,2°C. Letnjih dana, kada najviša dnevna temperatura dostigne 25°C i više, na području Tivta u proseku bude oko 113 godišnje, pri čemu je najveći broj ovih dana u julu i avgustu (oko 29 dana mesečno). Tropskih dana, kada najviša dnevna temperatura dostigne 30°C i više, na području Tivta u proseku godišnje ima oko 37,3. Tropski dani su registrovani uglavnom u junu, julu, avgustu i septembru. Mraznih dana, kada se najniža temperatura tokom

24h spusti ispod 0°C, na području Herceg Novog prosečno ih ima oko 28 godišnje, čija pojava karakteriše mesece decembar, januar i februar, a u retkim slučajevima i mart. Srednja godišnja količina **padavina** za Tivat iznosi 1429,2 l/m².

Relativna vlažnost vazduha pokazuje veoma stabilan hod tokom godine. Maksimum srednjih mjesečnih vrednosti javlja se tokom prelaznih meseci (april-maj-juni i septembar-oktobar), a minimum uglavnom tokom letnjeg perioda, u nekim slučajevima i tokom januara - februara.

Vrednosti srednje godišnje relativne vlažnosti vazduha iznose za Tivat 70,5 % (min 62% u julu, max 75,6 % u oktobru). Povećane vrednosti **oblačnosti** su karakteristika zimskog dela godine, nasuprot letnjem periodu kada su ove vrednosti male. Srednja godišnja oblačnost iznosi za Tivat 3,84 (min 1,8 u julu, max 5,0 u februaru i martu).

Prosječno godišnje primorje ima oko 2455 časova **osunčavanja**, od kojih 931 čas u ljetnjim mjesecima (jun, jul i avgust). Srednja mjesečna vrijednost osunčavanja za Herceg Novi iznosi 201,25 (max 327,7 u julu). Ova vrednost se ne utvrđuje na meteorološkoj stanici Tivat.

Vjetar, kao elemenat klime, na pojedinim stanicama (za period 1981-1995) pokazuje različite vrijednosti rasporeda učestanosti pravaca i brzine, kao i pojave tišina. Čestinu pojave za primorje u cjelini karakterišu, kao dominantni, vjetrovi iz pravca sjeveroistoka i jugozapada, dok se na pojedinim stanicama zapažaju određene specifičnosti. Za Tivat su to: jugoistok (8,74 %), zapad-jugozapad (7,9 %), istok-jugoistok i jug (po 6,4 %). Prosečno su najjači vjetrovi iz smjera N i NE srednje jačine 3,9, odnosno 3,2 bofora. U ljetnom razdoblju severozapadni vetar je 5-6 puta zastupljeniji više od bilo kojeg drugog vjetra.

Geološko – seizmičke karakteristike

Područje Tivta izgrađuju u globalu geološki najmlađe stijene. Široki priobalni pojas i niži pristranci uz Tivatsko polje izgrađeni su od sedimenata kvartarne i paleogenske starosti. Tu preovlađuju uglavnom aluvijalne (holocenske) naplavine preko kojih je mestimično nataložen debeo sloj mulja.

Podaci ukazuju na vrlo izraženu seizmičku aktivnost prostora Crnogorskog primorja. Kompleksna sagledavanja dobijenih podataka ukazuju na postojanje više seizmogenih zona, od kojih su za prostor Primorja posebno važne one na južnom delu Crne Gore tj: Skadarska zona, zona Ulcinja i zona Budve. U navedenim zonama dešavaju se snažni zemljotresi, čiji se maksimalni intezitet kreće oko 9° MCS skale.

Sa makroseizmičkog stanovišta teritorija Tivta nalazi se u okviru prostora sa vrlo izraženom seizmičkom aktivnošću. Poslednji razorni zemljotres (1979.god), kao i ranije zabeleženi, pokazuju da se baš na prostoru grada mogu javiti potresi jačine oko **9 stepeni MCS skale** u uslovima srednjeg tla. Činjenica da je prostor velikim delom izgrađen od flišnih, pretežno klastičnih sedimenata i kvartarnih tvorevina, predstavlja veliku nepovoljnost sa aspekta seizmičkog rizika.

Hidrogeološke karakteristike i pojave

U hidrološkom pogledu područje Opštine Tivat po svojim karakteristikama izdvaja se od ostalih područja na Crnogorskom primorju. Na hidrološke posebnosti utiču klimatske odlike, blizina mora, morfološke odlike, elementi reljefa, geološke prilike terena i stijenski masiv u zaleđu.

Zaleđe Tivta je poznato po obilnim padavinama čija srednja godišnja količina iznosi 1990 mm. Pod uticajem podzemnih i površinskih voda nastaju geološki procesi koji se manifestuju u vidu spiranja, krunjenja, odrona, stvaranja vododerina i jaruga. S obzirom da je više od jedne trećine područja koje pokriveno slivnim područjima, jasno je kakve probleme stvaraju inženjersko-geološki procesi i pojave. Iz tog razloga je odvođenje površinskih voda na ovom području jedan od prioriteta.

Najveći vodotok predstavlja Gradiošnica. Podtlo na ovom području je izgrađeno od flišnih naslaga gornjeg eocena, a u donjem delu predstavlja naslage aluvijalnog nanosa debljine sloja d=15-30 cm. Vodopropusnost ovih slojeva je veoma niska, pa se za vreme pljuskova formiraju mali bujični potoci, koji se ulivaju u reku Gradiošnicu. U gornjem toku reke su veoma

izraženi erozioni procesi, dok je u svom donjem toku korito reke potpuno uređeno. Osim toga, uzvodni delovi slivnog područja, koje se pružaju prema periferiji grada Tivta, su u stadijumu napuštenih bujičnih tokova koji moraju biti rehabilitovani u cilju njihovog integrisanja u pouzdan sistem za odvođenje atmosferskih voda

Pedološke karakteristike

Od obale ka zaleđu nalaze se različiti tipovi zemljišta: mediteranska crvenica (tera rosa), planinske crvenice tipa Buavica, plitka skeletna crvenica, odnosno Buavica, dok u depresijama taloženje materijala sa viših terena je usloвила stvaranje srednje dubokog i dubokog zemljišta. Duboka crvenica i duboka Buavica pod izmenjenim uslovima pedoklime, gube znatan procenat organskih materijala, te kao posledica toga, javlja se smeđa boja ovih zemljišta. Unutar ova dva tipa, na glinovitim, laporovitim i drugim trošnim podlogama, stvara se smeđe zemljište. U zoni uticaja Jadranske klime to je smeđe primorsko zemljište na flišnoj seriji, a u planinskoj zoni to je smeđe humusno zemljište. U okviru naselja duž priobalnog pojasa Opštine Tivat, stvorena su smeđa antropogena zemljišta na terasama. Radom reka i potoka duž priobalnog dela, stvorena su mlađa, genetski nerazvijena zemljišta. duluvijum i aluvijalno-diluvijalna zemljišta. Dramatičan reljef karakteriše malo učešće poljoprivrednog zemljišta, značajno učešće šumskog, ali degradiranog zemljišta i relativno veće učešće neplodnog zemljišta.

Vegetacija

Na području opštine Tivat, zastupljena je eumediteranska zimzelena vegetacija, sa kontakt zonom koju čine termofilne submediteranske listopadne šume. Dominira klimatogena zajednica zimzelenog hrasta crnike (česmine – *Quercus ilex* i crnog jasena *Fraxinus ornis*), koja je slabo očuvana. U okviru pomenute zajednice, jako su prisutni njeni degradacioni oblici: makije, garizi i kamenjari, kao krajnji stadijum degradiranosti.

Od eumediteranske zone dublje ka kopnu i na većim nadmorskim visinama prostire se listopadna submediteranska vegetacija koju čine dva pojasa: niži submediteranski pojas i viši submediteranski pojas.

Niži submediteranski pojas zalazi 3 do 4 km, duboko u kopno i penje se do 400 – 500 mnv. Čine ga biljne zajednice bjelogradića (*Carpinus orientalis*) i kostrike (*Ruscus aculeatus*). Znatno deo šume je degradiran, pa dominiraju šikare i šibljadi. U zaleđu se mogu uočiti monokulturne sastojine šuma alpskog i crnog bora.

Viši mediteranski pojas ide 5 do 6 km u kopno i penje se do 800 – 900 mnv. Zbog jačeg uticaja kontinentalne klime ovde se javljaju listopadne hrastove i grabove šume i šikare, kamenjari, pašnjaci i livade.

8. USLOVI STABILNOSTI TERENA I KONSTRUKCIJE OBJEKATA

Prilikom izgradnje novih objekata i dogradnje postojećeg/ih u cilju obezbeđenja stabilnosti terena, investitor je dužan da izvrši odgovarajuće saniranje terena, ako se za to pojavi potreba.

Prije izrade tehničke dokumentacije investitor je obavezan, shodno članu 7. Zakona o geološkim istraživanjima ("Službeni list RCG", br.28/93 i izmjene 42/94 i 26/07) izraditi **Projekat geoloških istraživanja tla** za predmetnu lokaciju i **Elaborat o rezultatima izvršenih geoloških istraživanja**, i na iste pribaviti saglasnost nadležnog ministarstva.

Projekat konstrukcije prilagoditi arhitektonskom rješenju uz pridržavanje važećih propisa i pravilnika: Pravilnik o opterećenju zgrada PBAB 87 („Sl. List SFRJ”, br. 11/87) i Pravilnik o tehničkim normativima za izgradnju objekata visokogradnje u seizmičkim područjima (I. List SFRJ”, br. 31/81, 49/82, 21/88 i 52/90).

Proračune raditi za **IX** (deveti) stepen seizmičkog inteziteta po MCS skali.

Za potrebe proračuna koristiti podatke Hidrometeorološkog zavoda o klimatskim i hidrološkim karakteristikama u zoni predmetne lokacije. Izbor fundiranja novih objekata prilagoditi

zahtjevima sigurnosti, ekonomičnosti i funkcionalnosti objekata. Posebnu pažnju obratiti na propisivanje mjera antikorozivne zaštite konstrukcije, bilo da je riječ o agresivnom djelovanju atmosfere ili podzemne vode.

Konstrukciju novih objekata oblikovati na savremen način sa krutim tavanicama, bez miješanja sistema nošenja po spratovima, sa jednostavnim osnovama i sa jasnom seizmičkom koncepcijom.

9. USLOVI U POGLEDU MJERA ZAŠTITE

Smernice zaštite od elementarnih i drugih većih nepogoda i obezbeđenje potreba odbrane

Potrebno je da se pri izgradnji na predmetnom prostoru, skupom urbanističkih i građevinskih karakteristika zadovolje potrebe zaštite i to pre svega tako da se smanje dejstva eventualnog mogućeg razaranja objekata. Zbog toga je, pri planiranju na ovom prostoru obavezno obezbediti mere zaštite od elementarnih i drugih većih nepogoda. U tom smislu, sa aspekta zaštite na predmetnom području su razrađene i sprovedene mere i dati parametri povredivosti. Kao optimalna mera za smanjenje povredivosti, ostvaren je koncept kojim je predmetni prostor koncipiran kao urbani sistem, koji će funkcionisati u sklopu celokupnog naselja.

Zaštita od potresa

Mjere zaštite od seizmičkih razaranja obuhvataju sve preporuke za planiranje i projektovanje koje su iznesene u ovoj dokumentaciji, a odnose se na planiranje i funkcionalni zoning, planiranje i projektovanje infrastrukturnih sistema, lociranje i fundiranje, tj izgradnju objekata. Ove mere su u skladu sa rezultatima i preporukama "Elaborata o seizmološkim podlogama i seizmičkoj mikroneonizaciji područja Crne Gore". Pored toga, na predmetnom području obavezno je sprovođenje inženjersko - geoloških, seizmičkih i geofizičkih ispitivanja terena na kome će se graditi novi objekti.

Zaštita od požara

Radi zaštite od požara planirani novi objekti moraju biti realizovani prema Zakonu o zaštiti i spašavanju (Službeni list CG br. 13/07) i odgovarajućim tehničkim protivpožarnim propisima, standardima i normativima, tako da ukupnom realizacijom ne bude pogoršana ukupna protivpožarna bezbednost prostora, a na slobodnom prostoru oko planiranih objekata mora biti ugrađena odgovarajuća hidrantska mreža prema Pravilniku o tehničkim normativima za hidrantsku mrežu za gašenje požara. ("Sl.list SFRJ", br. 30/91)

Objekti moraju biti realizovani u skladu sa Pravilnikom za elektroinstalacije niskog napona ("Sl.list SRJ", br.28/95) i Pravilnikom za zaštitu objekata od atmosferskog pražnjenja ("Sl. list SRJ",br.11/96) a uz poštovanje smernica nacionalne strategije za vanredne situacije i nacionalnih i opštinskih planova zaštite i spašavanja.

Prilikom izrade investiciono – tehničke dokumentacije obavezna je izrada projekata ili elaborata zaštite od požara (i eksplozija ako se radi o objektima u kojima su definisane opasnosti od požara i eksplozija), planova zaštite i spašavanja prema izrađenoj proceni ugroženosti za svaki hazard posebno i na navedeno se moraju pribaviti odgovarajuća mišljenja i saglasnosti u skladu sa Zakonom.

Mjere zaštite od epidemije

Mjere zaštite površinskih i podzemnih zona - izvorišta uklopljene su u mere zaštite propisane PP-om, a odnose se na niz mera zaštite vazduha, vode i zemljišta. Sprovođenjem ovih mera smanjiće se i opasnost pojave zaraznih bolesti.

Mere za obezbeđenje potreba odbrane

Prema dopisu Ministarstva odbrane Crne Gore dostavljenog za potrebe izrade ovog plana Ministarstvo nema potrebu za lokacijama posebne namene u zahvatu ovog plana. Aspekt



obezbeđenja potreba odbrane i zaštite od ratnih razaranja razmatran je u odnosu na funkcionalno sadržajna rešenja PUP-a i u skladu je sa rešenjima istih.

Uslovi za odvoz i distribuciju otpada

Odlaganje otpada je planirano u zajedničkim kontejnerima za separatan prikupljanje otpada. Raspored kontejnera, odnosno boksova za postavljanje kontejnera dat je u grafičkom prilogu i prilagođen je rasporedu koji je dobijen od nadležnog komunalnog preduzeća. U skladu sa potrebama naselja planirane su i dodatne lokacije a koje su prikazane u grafičkom prilogu. Svaki novi objekat na rubu pripadajuće parcele u neposrednoj blizini ulice mora imati ograđen prostor sa adekvatnim brojem i kapacitetom posuzda za selektivno odlaganje otpada, a što se mora definisati tehničkom dokumentacijom.

Planirani raspored kontejnera prilagoditi tehničkoj dokumentaciji koja se radi na nivou opštine a uz poštovanje Zakona o upravljanju otpadom (Sl.list RCG 80/05), Strateškim master planom za upravljanje otpadom na republičkom nivou, Članom 36 Odluke o komunalnom redu opštine Tivat (Sl.list RCG 43/06), Lokalnim planom upravljanja otpadom za Opštinu Tivat za period od 2009.do 2013.god. (Opštinska Odluka od 23.07.2009.god.).

Za tretiranje otpada koji nastaje u toku gradnje ili intervencija na objektima poštovati Pravilnik o postupanju sa građevinskim otpadom, načinu i postupku prerade građevinskog otpada, uslovima i načinu odlaganja cementa azbestnog građevinskog otpada ("Sl.list Crne Gore, broj 60/10). Krajnju distribuciju otpada vršiti u skladu sa opštinskom odlukom.

Smernice za zaštitu prirodnih i pejzažnih vrednosti i kulturne baštine

Zaštita pejzaža obuhvata čitav niz planskih mera kojima se deluje u pravcu očuvanja, unapređivanja i sprečavanja devastacije prirodnih odlika pejzaža. U tom smislu, kao prioritarna i osnovna mera ističe se utvrđivanje zona sa odgovarajućim režimima zaštite, gde će se štititi njihove osnovne prirodne vrednosti, a time i pejzaž. Kod planiranja upravljanja područjem utvrđen je odgovarajući ekološki model, kojim je sprečena znatnija izmena pejzažnih vrednosti, tj. težilo se ka zadržavanju autentičnih oblika pejzaža, a budući razvoj baziran je na principu "održivog razvoja".

Posebno se vodilo računa o:

- racionalnijem korišćenju, već zauzetog prostora,
- što manjem zauzimanju novih prostora,
- korišćenju očuvanih prostora uz minimum intervencija i maksimalno očuvanje prirodnog pejzaža,
- zaštitu mediteranske vegetacije, maslinjaka i šumskih kultura,
- očuvanju vrednih grupacija zelenila,
- zadržavanju tradicionalnih arhitektonskih rešenja kao delova autohtonog kulturnog pejzaža,
- zadržavanju autentičnosti prostora u celini
- zabrani izgradnje objekata čije funkcionisanje ugrožava ili može ugroziti životnu sredinu.

10. SMJERNICE ZA POVEĆANJE ENERGETSKE EFIKASNOSTI I KORIŠĆENJE OBNOVLJIVIH IZVORA ENERGIJE

Održivoj potrošnji energije treba dati prioritet racionalnim planiranjem potrošnje, te implementacijom mera energetske efikasnosti u sve segmente energetskog sistema.

Održiva gradnja je svakako jedan od značajnijih segmenata održivog razvoja koji uključuje:

- Upotrebu građevinskih materijala koji nisu štetni po životnu sredinu
- Energetsku efikasnost zgrada
- Upravljanje otpadom nastalim prilikom izgradnje ili rušenja objekata

U cilju energetske i ekološki održive izgradnje objekata treba težiti :

- Smanjenju gubitaka toplote iz objekta poboljšanjem toplotne zaštite spoljnih elemenata i povoljnim odnosom osnove i volumena zgrade

- Povećanju toplotnih dobitaka u objektu povoljnom orijentacijom zgrade i korišćenjem sunčeve energije
- Korišćenju obnovljivih izvora energije u zgradama (biomasa, sunce, vjetar itd)
- Povećanju energetske efikasnosti termoenergetskih sistema. U cilju racionalnog korišćenja energije treba iskoristiti sve mogućnosti smanjenja korišćenja energije u objektima. Pri izgradnji objekata koristiti savremene termoizolacione materijale, kako bi se smanjila potrošnja toplotne energije.
- Predvidjeti mogućnost korišćenja solarne energije.
- Kao sistem protiv preterane insolacije koristiti održive sisteme (zasenu škurama, građevinskim elementima, zelenilom i sl.) kako bi se smanjila potrošnja energije za veštačku klimatizaciju.
- Pri proračunu koeficijenta prolaza toplote objekata uzeti vrednosti za 20-25% niže od maksimalnih dozvoljenih vrednosti za ovu klimatsku zonu.
- Drvoredima i gustim zasadima smanjiti uticaj vetra i obezbediti neophodnu zasenu u ljetnjim mesecima

Cilj sveobuhvatne uštede energije, a time i zaštite životne sredine je stvoriti preduslove za sistemsku sanaciju i rekonstrukciju postojećih zgrada, a zatim i povećanje obavezne toplotne zaštite novih objekata. Prosečne stare kuće godišnje troše 200-300 kWh/ m² energije za grejanje, standardno izolovane kuće ispod 100, savremene niskoenergetske kuće oko 40, a pasivne 15 kWh/ m² i manje. Energijom koja se danas potroši u prosečnoj kući u Crnoj Gori, možemo zagrejati 3-4 niskoenergetske kuće ili 8-10 pasivnih kuća.

Nedovoljna toplotna izolacija dovodi do povećanih toplotnih gubitaka zimi, hladnih spoljnih konstrukcija, oštećenja nastalih vlagom (kondenzacijom) kao i pregrevavanja prostora leti. Posledice su oštećenja konstrukcije, nekonforno i nezdravo stanovanje i rad. Zagrevanje takvih prostora zahteva veću količinu energije što dovodi do povećanja cene korišćenja i održavanja prostora, ali i do većeg zagađenja životne sredine. Poboľšanjem toplotno izolacionih karakteristika zgrade moguće je postići smanjenje ukupnih gubitaka toplote za prosečno 40 do 80%.

Kod **gradnje novih objekata** važno je već u fazi idejnog rešenja u saradnji sa projektantom predvideti sve što je potrebno da se dobije kvalitetna i optimalna energetska efikasna zgrada.

Zato je potrebno:

- Analizirati lokaciju, orijentaciju i oblik kuće
- Primeniti visoki nivo toplotne izolacije kompletnog spoljnog omotača objekta i izbegavati toplotne mostove. U cilju racionalnog korišćenja energije treba iskoristiti sve mogućnosti smanjenja korišćenja energije u objektima. Pri izgradnji objekata koristiti savremene termoizolacione materijale, kako bi se smanjila potrošnja toplotne energije
- Iskoristiti toplotne dobitke od sunca i zaštititi se od preteranog osunčanja. Kao sistem protiv preterane insolacije koristiti održive sisteme (zasenu škurama, građevinskim elementima, zelenilom i sl) kako bi se smanjila potrošnja energije za veštačku klimatizaciju. Drvoredima i gustim zasadima smanjiti uticaj vetra i obezbediti neophodnu zasenu u letnjim mesecima
- Rashladno opterećenje treba smanjiti putem mera projektovanja pasivnih kuća. To može uključiti izolovane površine, zaštitu od sunca putem npr. brisoleja, konzolne strukture, ozelenjene nadstrešnice ili njihove kombinacije
- Pri proračunu koeficijenta prolaza toplote objekata uzeti vrijednosti za 20-25% niže od maksimalnih dozvoljenih vrednosti za ovu klimatsku zonu
- Niskoenergetske tehnologije za grejanje i hlađenje se trebaju uzeti u obzir gde god je to moguće
- Kad god je to moguće, višak toplote iz drugih procesa će se koristiti za predgrejavanje tople vode za hotel, vile i dr.
- Održivost fotovoltaičnih ćelija treba ispitati u svrhu snabdevanja niskonaponskom strujom za rasvetu naselja, kao i druge mogućnosti, poput punjenja električnih vozila.



11. OSTALI USLOVI

Na osnovu ovih urbanističko-tehničkih uslova i situacije terena, investitor treba da izradi **tehničku dokumentaciju** za rekonstrukciju objekta u skladu sa odredbama Zakona o uređenju prostora i izgradnji objekata (»Sl.list CG« br. 51/08, 40/10, 34/11, 40/11 i 47/11). Projektna dokumentacija se radi za objekat i uređenje urbanističke parcele.

Za glavni projekat obavezna je izrada **Protivpožarnog elaborata**, a u zavisnosti od veličine i namjene objekta, radi se **revizija** shodno članu 86 navedenog Zakona o uređenju prostora i izgradnji objekata. Preduzeća ili druga pravna lica koja izrađuju glavni projekat ili ga reviduju moraju imati licencu izdatu od strane Inženjerske komore CG.

12. GRAFIČKI PRILOZI

- Tabela prikaz kapaciteta po urbanističkim parcelama;
- Topografsko-katastarska podloga sa prikazom granice plana R 1:1000;
- Analiza postojećeg stanja (namjena površina – način korišćenja) R 1:1000;
- Analiza postojećeg stanja (fizičke strukture) R 1:1000;
- Analiza postojećeg stanja (valorizacija objekata i cjelina) R 1:1000;
- Plan namjene površina R 1:1000;
- Smjernice za sprovođenje plana R 1:1000;
- Plan parcelacije, regulacije i UTU R 1:1000;
- Plan saobraćaja, nivelacije i regulacije R 1:1000;
- Plan zelenih i slobodnih površina R 1:1000;
- Plan hidrotehničke infrastrukture R 1:1000;
- Plan elektroenergetske infrastrukture R 1:1000;
- Plan telekomunikacionih infrastruktura R 1:1000;

Napomena: Ovi UTU predstavljaju polaznu osnovu za izradu projekta i pribavljanje dokumentacije potrebne za dobijanje odobrenja za rekonstrukciju i **ne daju nikakvo pravo** za izvođenje radova na predmetnoj lokaciji.

SAVJETNIK ZA URBANIZAM

Marko Kostić, dipl.ing.arh.



SEKRETAR

Tatjana Jelić, dipl.pravnik

Dostaviti:

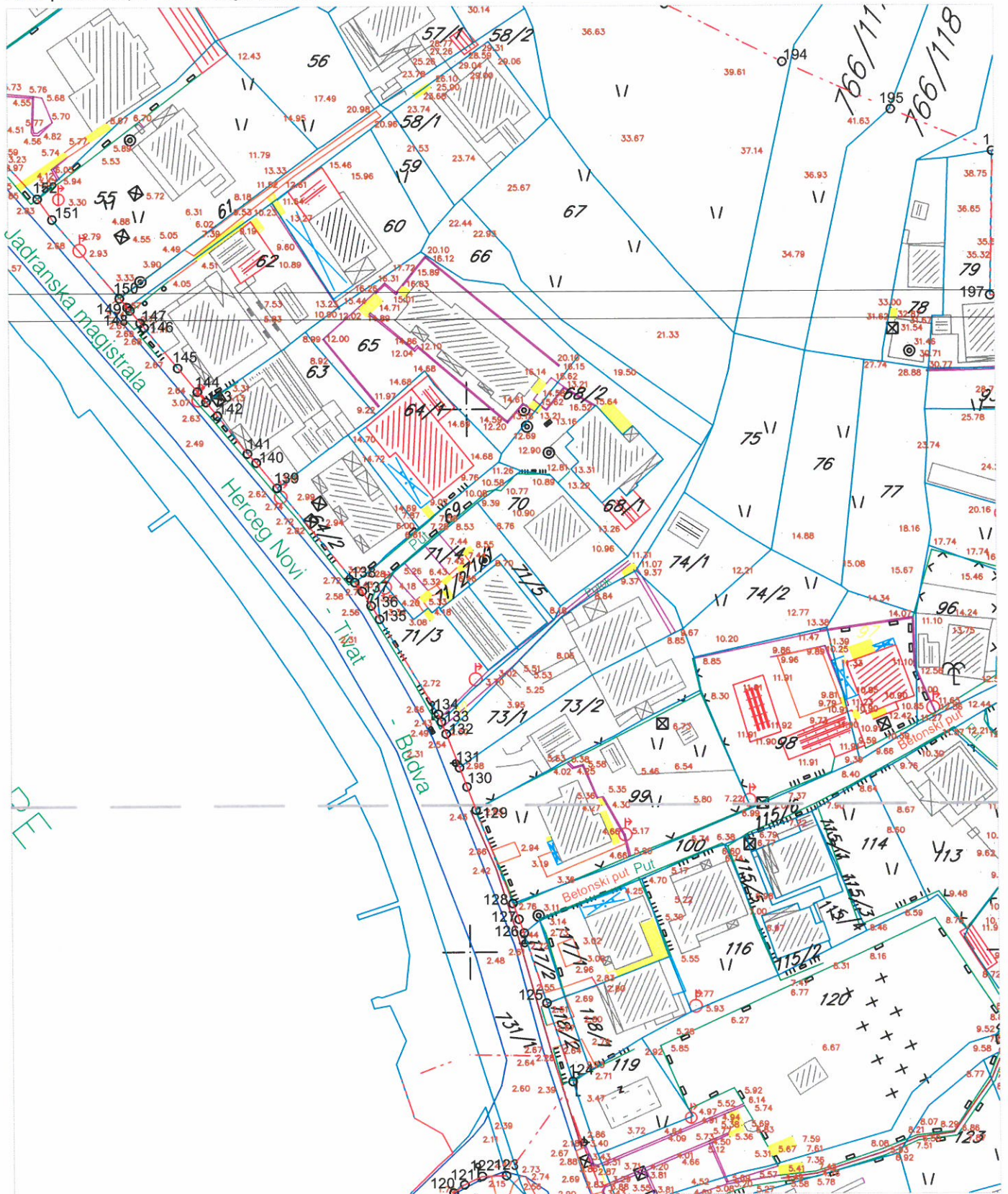
- Perić Miodrag, Donja Lastva bb, Tivat
- Urbanističkoj inspekciji
- Arhivi

DETALJNI URBANISTIČKI PLAN DONJA LASTVA

		POVRŠINE ZA MEŠOVITE NAMENE					
Broj UP	Površina UP (m ²)	max planirana spratnost objekata	max P pod objektom (m ²)	max BRP (m ²)	max lz	max li	Napomene
UP2	646,53	Su+P+2+Pk	258,61	775,84	0,40	1,20	POSTOJEĆI-ZADRŽAVA SE, DOGRADNJA,NADOGRADNJA
UP3	534,55	Su+P+2+Pk	213,82	641,46	0,40	1,20	POSTOJEĆI-ZADRŽAVA SE, DOGRADNJA,NADOGRADNJA
UP4	502,80	Su+P+2+Pk	201,12	603,36	0,40	1,20	POSTOJEĆI-ZADRŽAVA SE, DOGRADNJA,NADOGRADNJA
UP5	365,60	Su+P+2+Pk	146,24	438,72	0,40	1,20	POSTOJEĆI-ZADRŽAVA SE, DOGRADNJA,NADOGRADNJA
UP7	933,65	Su+P+2+Pk	373,46	1120,38	0,40	1,20	PLANIRANI
UP8	595,81	Su+P+2+Pk	238,32	714,97	0,40	1,20	POSTOJEĆI-ZADRŽAVA SE, DOGRADNJA,NADOGRADNJA
UP9	594,08	Su+P+2+Pk	237,63	712,90	0,40	1,20	PLANIRANI
UP10	1167,33	Su+P+2+Pk	466,93	1400,80	0,40	1,20	POSTOJEĆI-ZADRŽAVA SE, DOGRADNJA,NADOGRADNJA
UP11	1059,38	Su+P+2+Pk	423,75	1271,26	0,40	1,20	POSTOJEĆI-ZADRŽAVA SE, DOGRADNJA,NADOGRADNJA
UP17	721,46	Su+P+2+Pk	288,58	865,75	0,40	1,20	POSTOJEĆI-ZADRŽAVA SE, DOGRADNJA,NADOGRADNJA
UP18	447,82	P+1+Pk	209,39	447,82	0,47	1,0	POSTOJEĆI-ZADRŽAVA SE, NADOGRADNJA
UP19	350,12	P+1+Pk	152,97	458,91	0,44	1,31	POSTOJEĆI-ZADRŽAVA SE
UP20	410,76	Su+P	258,65	387,98	0,63	0,94	ZAVRŠETAK ZAPOČETE GRADNJE
UP21	724,34	Su+P+2+Pk	289,74	869,21	0,40	1,20	POSTOJEĆI-ZADRŽAVA SE, DOGRADNJA,NADOGRADNJA
UP22	341,46	Su+P+2+Pk	136,58	409,75	0,40	1,20	POSTOJEĆI-ZADRŽAVA SE, DOGRADNJA,NADOGRADNJA
UP23	612,63	Su+P+2+Pk	245,05	735,16	0,40	1,20	POSTOJEĆI-ZADRŽAVA SE, DOGRADNJA,NADOGRADNJA
UP27	540,35	Su+P+2+Pk	216,14	648,42	0,40	1,20	POSTOJEĆI-ZADRŽAVA SE, DOGRADNJA,NADOGRADNJA
UP28	938,64	Su+P+2+Pk	375,46	1126,37	0,40	1,20	POSTOJEĆI-ZADRŽAVA SE, DOGRADNJA,NADOGRADNJA
UP29	500,76	Su+P+2+Pk	200,30	600,91	0,40	1,20	POSTOJEĆI-ZADRŽAVA SE, DOGRADNJA,NADOGRADNJA
UP30	504,39	Su+P+2+Pk	201,76	605,27	0,40	1,20	POSTOJEĆI-ZADRŽAVA SE, DOGRADNJA,NADOGRADNJA
UP31	989,93	Su+P+2+Pk	395,97	1187,92	0,40	1,20	POSTOJEĆI-ZADRŽAVA SE, DOGRADNJA,NADOGRADNJA

DETALJNI URBANISTIČKI PLAN DONJA LASTVA TOPOGRAFSKO-KATASTARSKA PODLOGA SA PRIKAZOM GRANICE PLANA

Kat. parc. 64/1 KO Donja Lastva

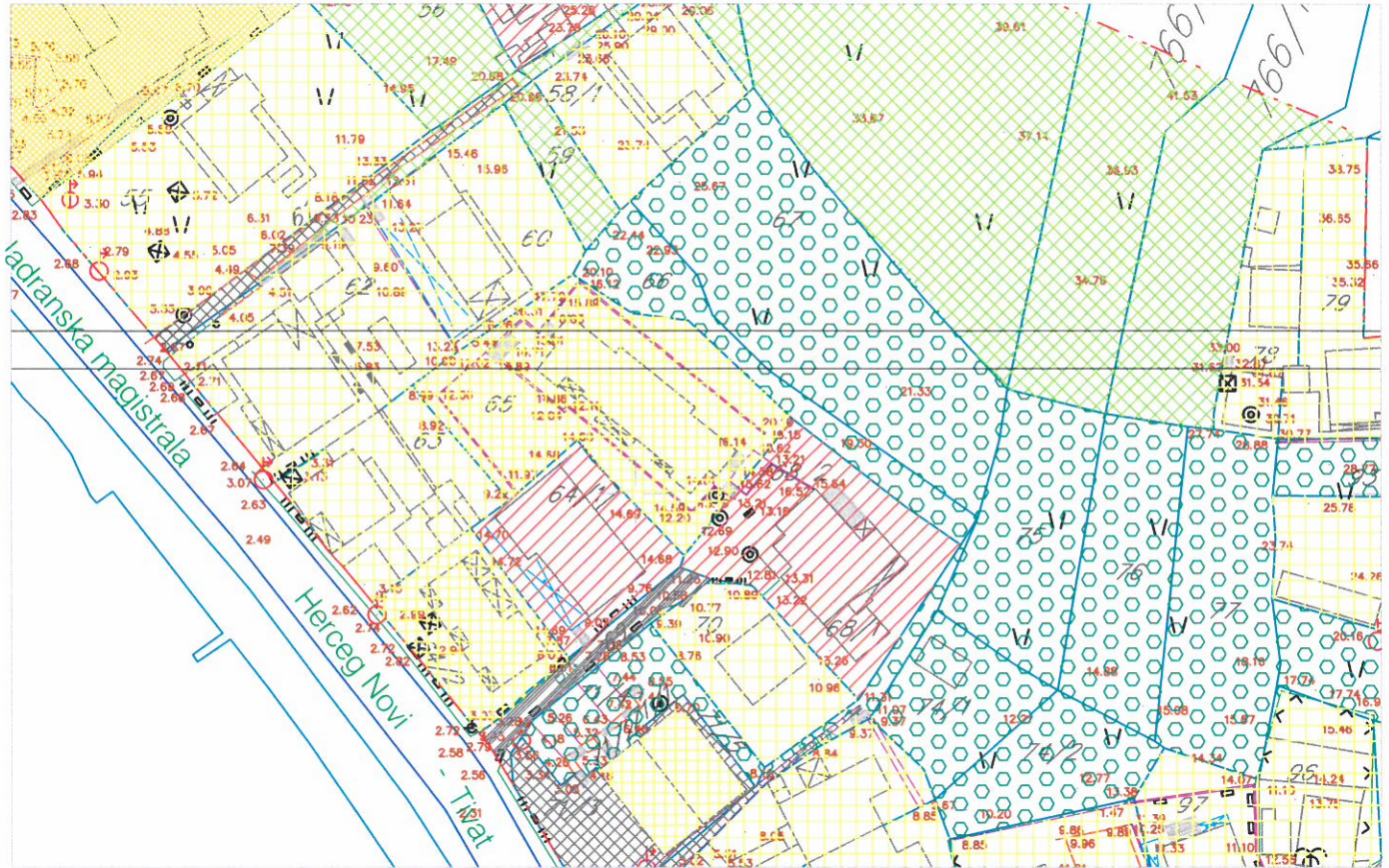


Savjetnik za geodetske poslove:
Jelena Tošković, spec.sci.geod.

ANALIZA POSTOJEĆEG STANJA
/namjena površina - način korišćenja/



Za kat. par. br. 64/1 KO Donja Lastva



LEGENDA:

TURIZAM

- porodično stanovanje
- višeporodično stanovanje
- porodično stanovanje sa delatnostima
- višeporodično stanovanje sa delatnostima
- turističko stanovanje - apartmani

TURIZAM

- hotel
- turističko odmaralište

CENTRALNE DELATNOSTI

- administracija (pošta)
- uslužne delatnosti (prodavnice, restorani, kafei...)
- stovarišta, magacini

ŠKOLSTVO I SOCIJALNA ZAŠTITA

- škola
- vrtić

SPORT I REKREACIJA

- SPORT I REKREACIJA

VERSKI OBJEKTI

- VERSKI OBJEKTI

GROBLJA

- GROBLJA

KOMUNALNA INFRASTRUKTURA I OBJEKTI

- objekti elektroenergetske infrastrukture

PEJZAŽNO UREĐENJE

- autohtono zelenilo
- zelenilo devastiranog karaktera
- zelenilo uz saobraćajnice
- zasadi monokultura
- zasadi čempresa sa ambijentalnim vrednostima

POVRŠINSKE VODE

- površine u funkciji potoka
- površine u funkciji kanala
- otvoreni kanali i kanali uz saobraćajnice

SAOBRAĆAJNA INFRASTRUKTURA

- ulice u naselju sa asfaltnim zastorom
- ulice u naselju bez asfaltnog zastora
- kolsko-pešački prilazi
- pešački prilazi, platoi
- garaže
- putni pojas

POVRŠINE U IZGRADNJI

- POVRŠINE U IZGRADNJI

ZAPUŠTENE POVRŠINE

- ZAPUŠTENE POVRŠINE

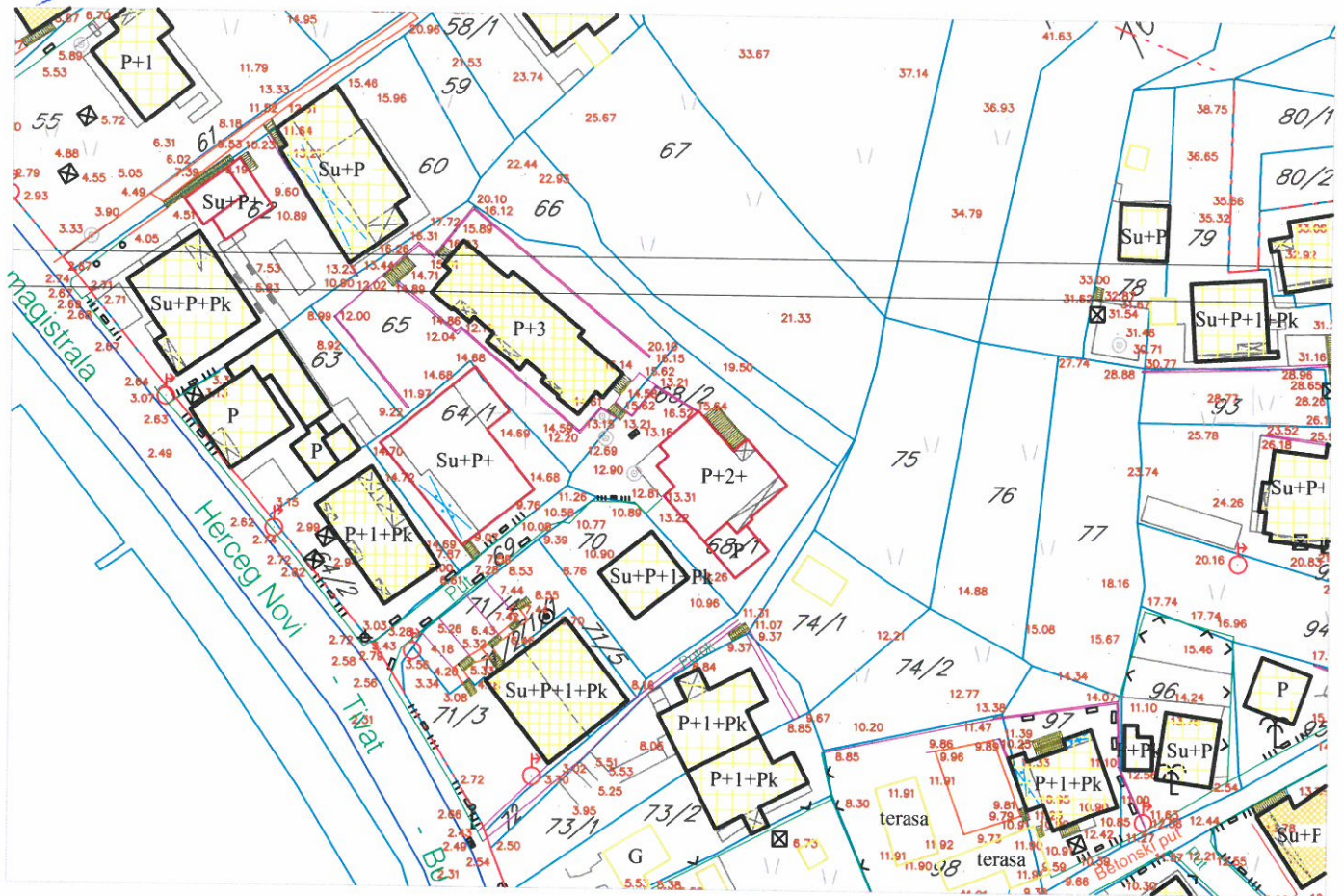
Savjetnik za geodetske poslove:
Jelena Tošković, spec.sci.geod.



DETALJNI URBANISTIČKI PLAN DONJA LASTVA






ANALIZA POSTOJEĆEG STANJA /fizičke strukture/, R 1 : 1000

Za kat. par. br. 64/1 KO Donja Lastva






LEGENDA:

STANOVANJE

-  porodično stanovanje
-  porodično stanovanje sa delatnostima
-  višeporodično stanovanje
-  višeporodično stanovanje sa delatnostima
-  turističko stanovanje - apartmani

CENTRALNE DELATNOSTI

-  pošta
-  usluge, trgovina
-  stovarišta


ŠKOLSTVO I SOCIJALNA ZAŠTITA

-  škola





TURIZAM

-  hoteli
-  odmaralište

VERSKI OBJEKTI

-  verski objekti (crkve, kapelice)

KOMUNALNA INFRASTRUKTURA I OBJEKTI

-  objekti elektroenergetske infrastrukture
-  objekti koji nisu u funkciji
-  pomoćni objekti
-  objekti u izgradnji

- P+1** spratnost objekata

 položaji kontejnera



Savjetnik za geodetske poslove:
Jelena Tošković, spec.sci.geod.

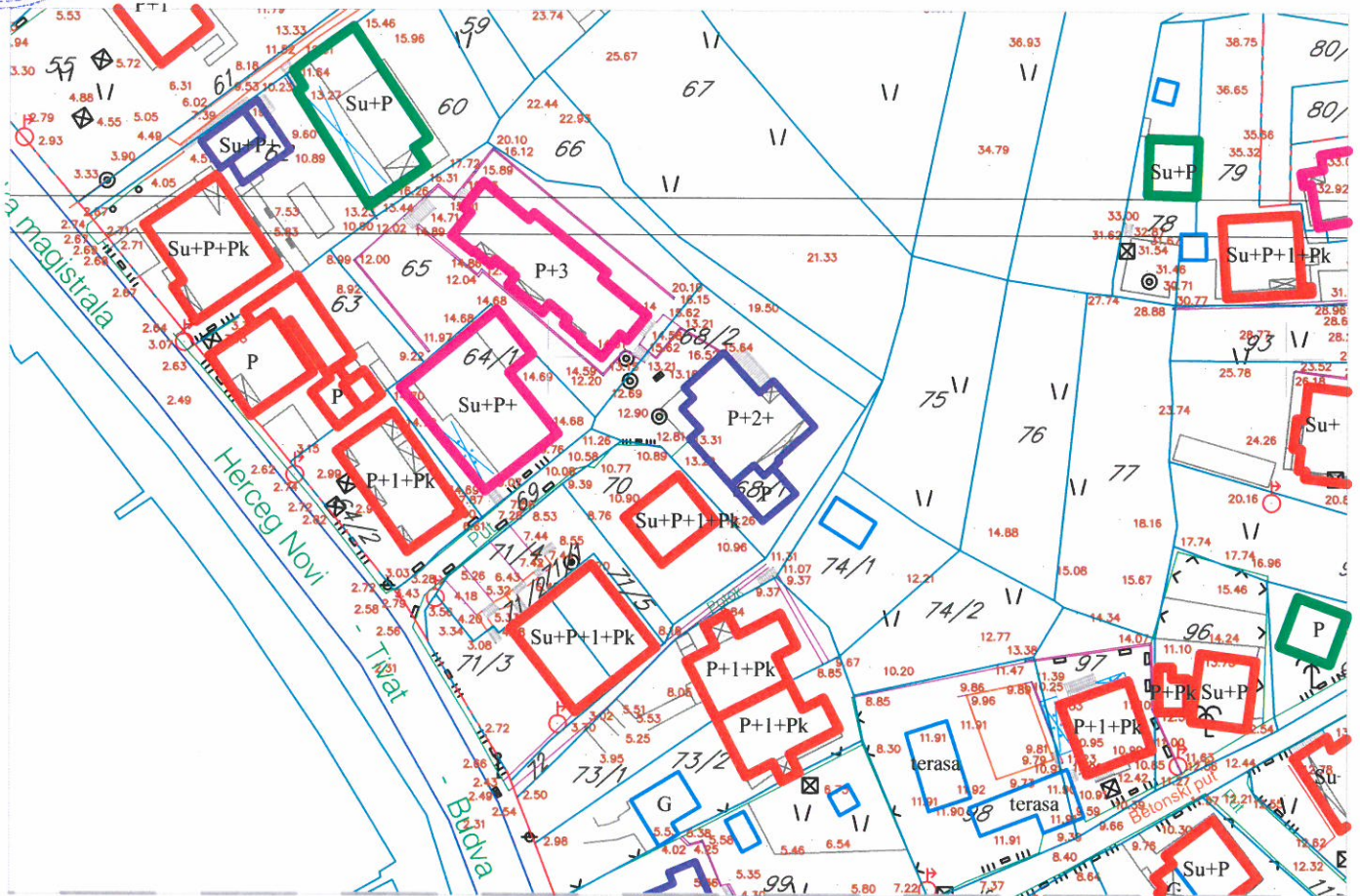


DETALJNI URBANISTIČKI PLAN DONJA LASTVA

ANALIZA POSTOJEĆEG STANJA /valorizacija objekata i cjelina/, R 1 : 1000



Za kat. par. br. 64/1 KO Donja Lastva



LEGENDA:



objekti dobrog kvaliteta



objekti dobrog kvaliteta - nezavršeni



objekti lošeg kvaliteta



ruinirani objekti



objekti u izgradnji



montažni objekti



pomoćni objekti



objekti i površine sa istorijskim i ambijentalnim kulturnim vrednostima



oblikovano vredno područje gradskih celina



zasadi čempresa u Ruljinama i palmi u okviru kompleksa "Lazari"

P+1

spratnost objekata



objekti planirani za rušenje

KULTURNO-ISTORIJSKE CELINE I KOMPLEKSI



Ambijentalna celina

GRADITELJSKA BAŠTINA



Civilna arhitektura



Sakralna arhitektura



Fortifikaciona arhitektura



granice UP-a koji se isključuju iz razrade



Granica DUP-a



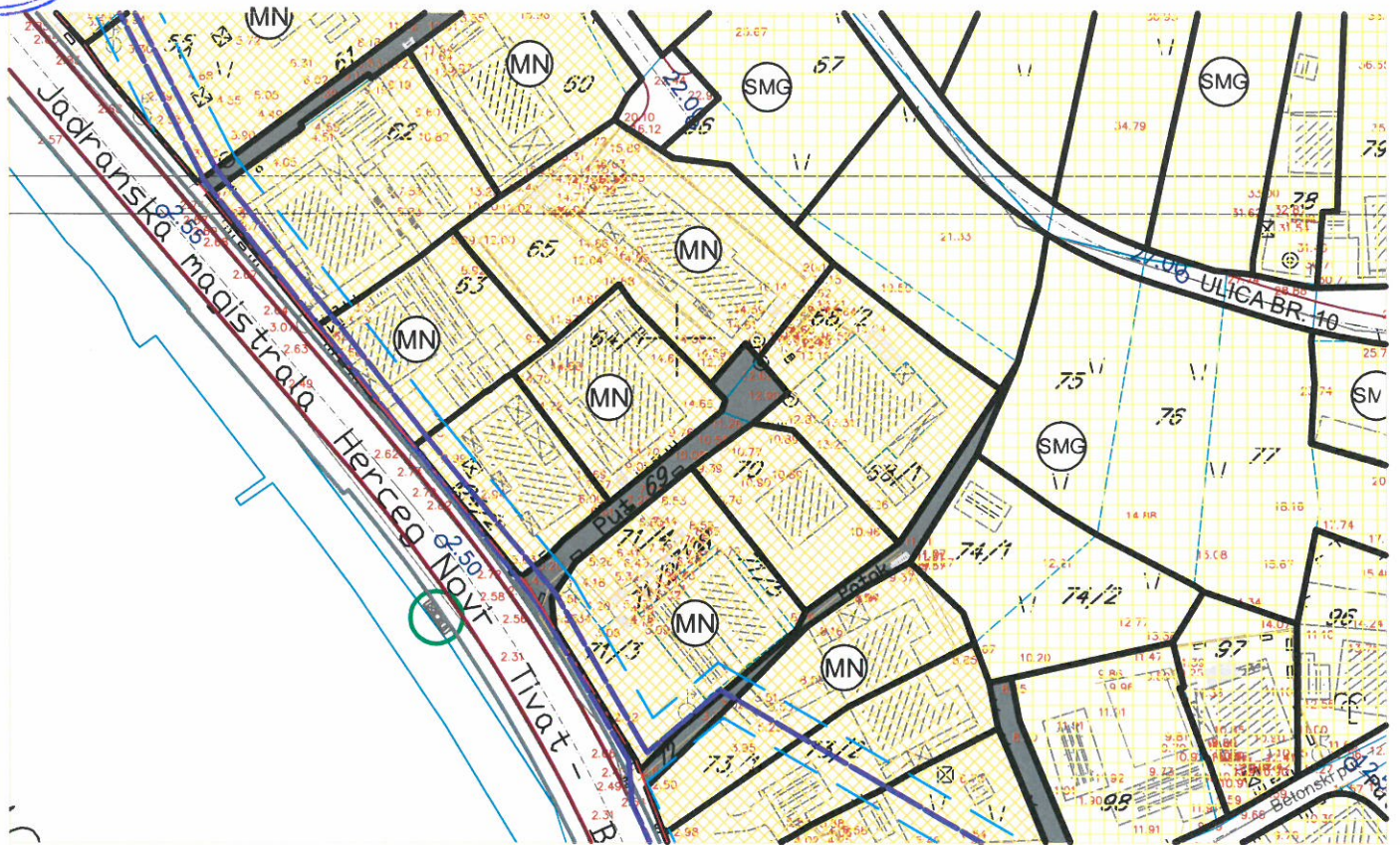
Savjetnik za geodetske poslove:
Ivana Tošković, spec.sci.geod.



DETALJNI URBANISTIČKI PLAN DONJA LASTVA

PLAN NAMJENE POVRŠINA, R 1 : 1000

Za UP 20



LEGENDA:

POVRŠINE ZA STANOVANJE

- Stanovanje male gustine
- POVRŠINE ZA MEŠOVITE NAMENE
- POVRŠINE ZA CENTRALNE DELATNOSTI

POVRŠINE ZA TURIZAM

- Hoteli
- Turistička naselja
- POVRŠINE ZA ŠKOLSTVO I SOCIJALNU ZAŠTITU
- POVRŠINE ZA VERSKE OBJEKTE
- POVRŠINE ZA GROBLJA

POVRŠINE KOMUNALNE INFRASTRUKTURE

- Površine elektroenergetske infrastrukture
- Površine hidrotehničke infrastrukture
- Zona zaštite dalekovoda
- Zona zaštite cevovoda
- Zona zaštite kolektora
- Dalekovod koji se ukida sa zonom zaštite do ukidanja
- Postojeći cevovod koji se ukida sa zonom zaštite do ukidanja

- POVRŠINE VODE

POVRŠINE ZA PEJZAŽNO UREĐENJE

- Površine javne namene
- Površine ograničene namene
- Površine za specijalne namene

KULTURNO-ISTORIJSKE CELINE I KOMPLEKSI

- Ambijentalna celina
- Postojeći objekti
- Planirani objekti

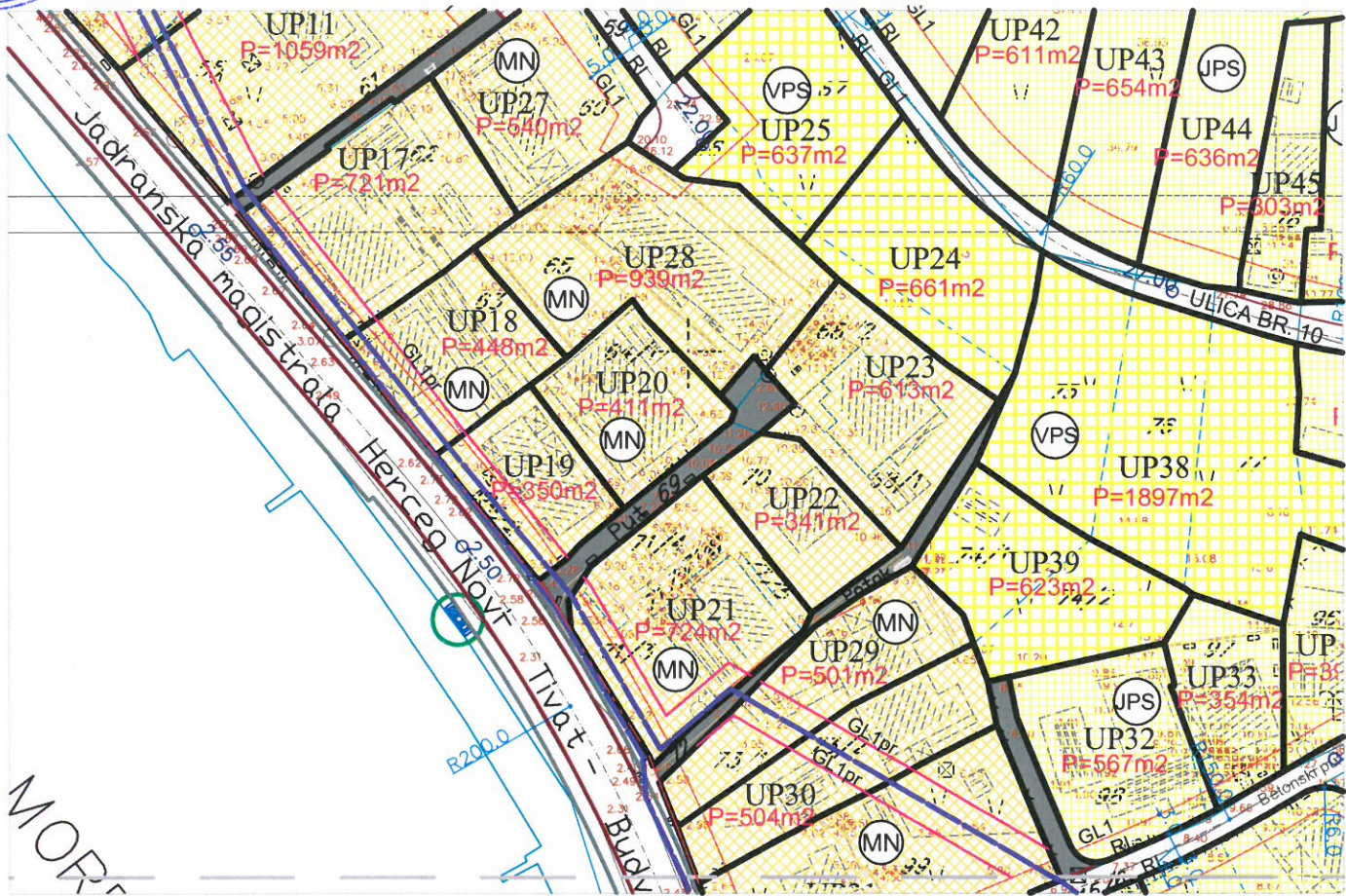
DRUMSKI SAOBRAĆAJ

- Ulice u naselju (kolovoz, trotoari i parkinzi)
- Kolsko-pešačke površine i pešačke staze
- Garaže
- Mesto za kontejnere
- Koridor obilaznice



Savjetnik za geodetske poslove:
Jelena Tošković, spec.sci.geod.



Jelena Tošković



LEGENDA

- | | | |
|---|---|---|
| <p>POVRŠINE ZA STANOVANJE</p> <ul style="list-style-type: none">  Porodično stanovanje Višeporodično stanovanje  tip 1  tip 2  Objekti izgrađeni u zaštitnom koridoru i zelenilu  POVRŠINE ZA MJEŠOVITE NAMJENE  POVRŠINE ZA CENTRALNE DJELATNOSTI POVRŠINE ZA TURIZAM  Hoteli  Turistička naselja POVRŠINE ZA ŠKOLSTVO I SOCIJALNU ZAŠTITU  Škola  Predškolska ustanova  Dom za stare  POVRŠINE ZA VJERSKE OBJEKTE  POVRŠINE ZA GROBLJA | <p>POVRŠINE KOMUNALNE INFRASTRUKTURE</p> <ul style="list-style-type: none">  Površine elektroenergetske infrastrukture  Površine hidrotehničke infrastrukture  Zona zaštite dalekovoda  Zona zaštite cjevovoda  Zona zaštite kolektora  Dalekovod koji se ukida  Postojeći cjevovod koji se ukida POVRŠINE VODE  Regulisani potok  Kanal POVRŠINE ZA PEJZAŽNO UREĐENJE  Površine javne namjene  Površine ograničene namjene  Površine za specijalne namjene  zasadi čempresa u Ruljinama i palmi u okviru kompleksa "Lazari" KULTURNO-ISTORIJSKE CJELINE I KOMPLEKSI  Ambijentalna cjelina  Postojeći objekti  Planirani objekti | <p>GRADITELJSKA BAŠTINA - objekti sa kulturnim vrijednostim</p> <ul style="list-style-type: none">  Civilna arhitektura  Sakralna arhitektura  Fortifikaciona arhitektura DRUMSKI SAOBRAĆAJ  Ulice u naselju (kolovoz, trotoari i parkinzi)  Kolsko-pješačke površine i pješačke staze  Garaže  Mjesto za kontejnere  Koridor obilaznice PARCELACIJA  Granica urbanističke parcele  Građevinska linija GL1  Regulaciona linija  Oznaka urbanističke parcele  Urbanističke parcele koje se radi gradnje moraju udružiti sa parcelama u kontaktu  Površina urbanističke parcele  Građevinska linija -privremena (do ukidanja dalekovoda i cjevovoda) |
|---|---|---|

Savjetnik za geodetske poslove:
Jelena Tošković, spec.sci.geod.

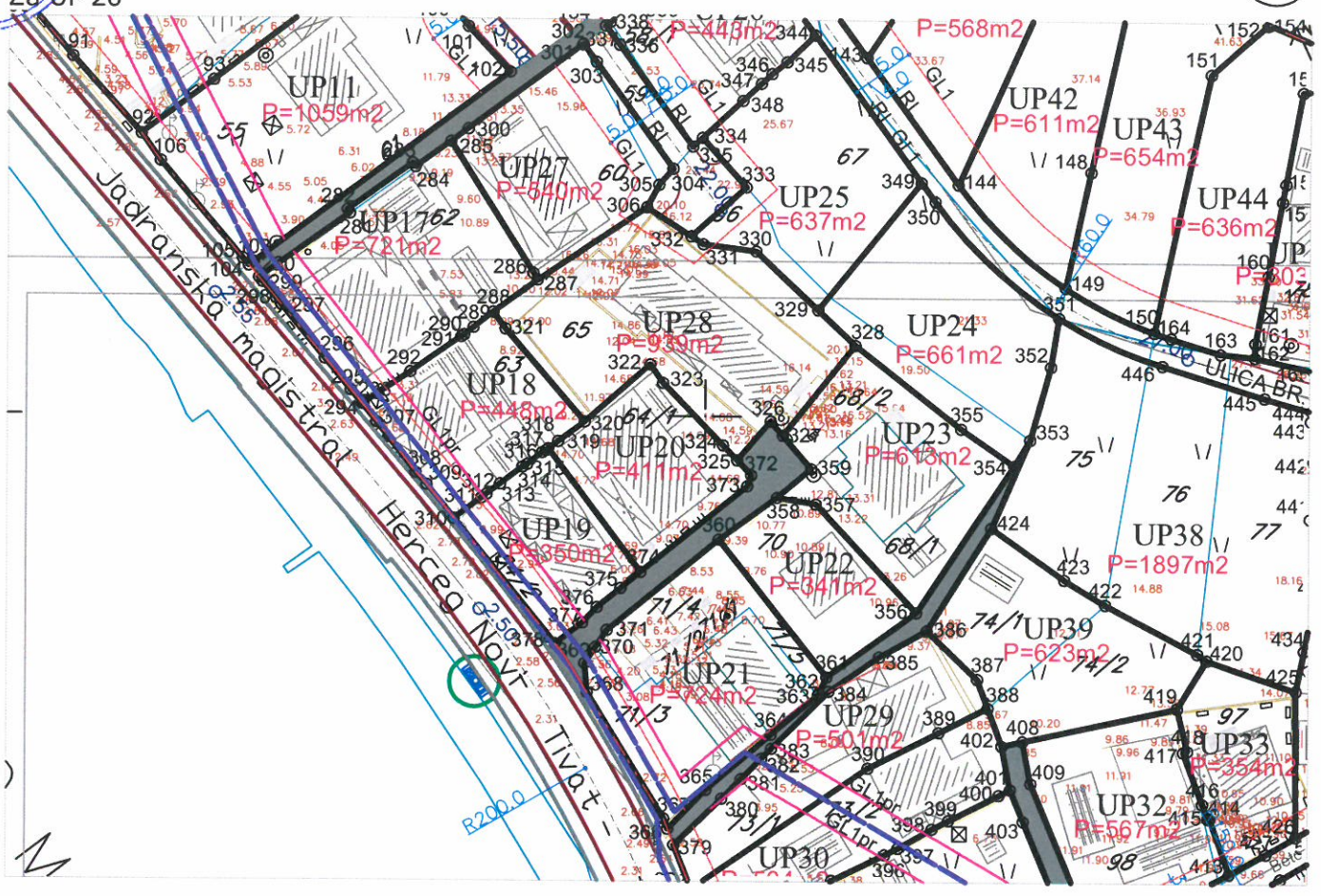





DETALJNI URBANISTIČKI PLAN DONJA LASTVA

PLAN PARCELACIJE, REGULACIJE I UTU R 1 : 1000

Za UP 20



LEGENDA:

KULTURNO-ISTORIJSKE CELINE I KOMPLEKSI

- Ambijentalna celina
- Postojeći objekti
- Planirani objekti
- Zona zaštite dalekovoda
- Zona zaštite cevovoda
- Zona zaštite kolektora

POVRŠINE VODE

- Regulisani potok
- Kanal

POVRŠINE ZA PEJZAŽNO UREĐENJE

- Površine javne namene
- Površine ograničene namene
- Površine za specijalne namene

DRUMSKI SAOBRAĆAJ

- Ulice u naselju (kolovoz, trotoari i parkinzi)
- Kolsko-pešačke površine i pešačke staze
- Garaže
- Mesto za kontejnere
- Koridor obilaznice

PARCELACIJA

- Granica urbanističke parcele
- Građevinska linija GL1
- Regulaciona linija
- UP552 Oznaka urbanističke parcele
- UP553*-UP560* Urbanističke parcele koje se radi gradnje moraju udružiti sa parcelama u kontaktu
- P=999m² Površina urbanističke parcele
- GL 1pr Građevinska linija -privremena (do ukidanja dalekovoda i cevovoda)

KOORDINATE UP 20

Br.	Y	X
318	6556878.19	4700795.38
319	6556879.55	4700796.39
320	6556883.25	4700799.14
322	6556892.34	4700807.13
323	6556894.14	4700804.57
324	6556902.50	4700795.93
325	6556904.46	4700793.87
372	6556906.42	4700791.80
373	6556905.88	4700790.26
374	6556891.13	4700778.26



Savjetnik za geodetske poslove:
Jelena Tošković, spec.sci.geod.

[Handwritten signature]

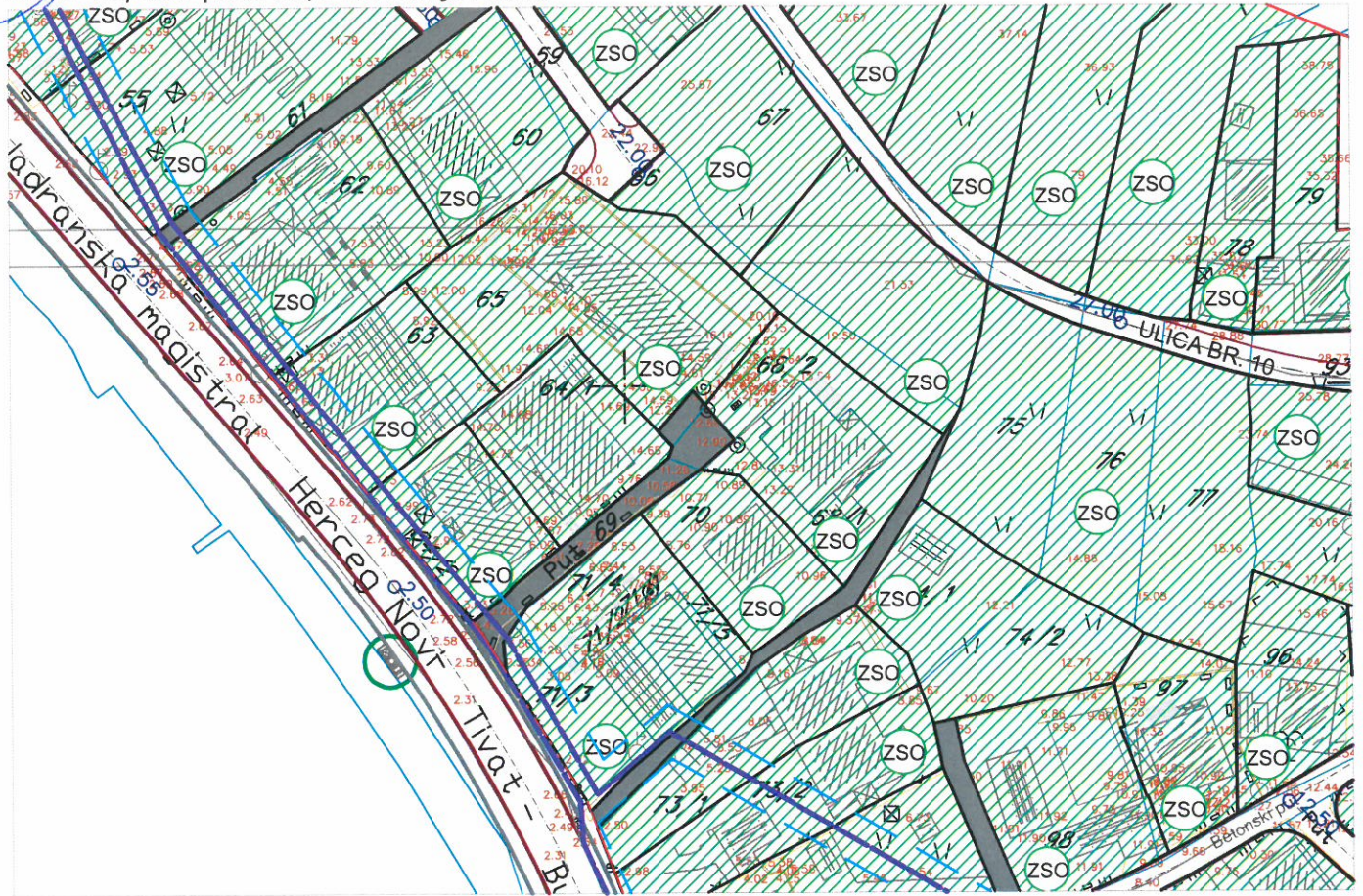


DETALJNI URBANISTIČKI PLAN DONJA LASTVA

PLAN ZELENIH I SLOBODNIH POVRŠINA, R 1 : 1000



Za UP 20, kat. parc. 64/1 KO Donja Lastva



LEGENDA:

OBJEKTI PEJZAŽNE ARHITEKTURE JAVNE NAMENE

- zelenilo parkovskog karaktera
- skver
- zelenilo uz saobraćajnice
- uređenje obala
- linearno zelenilo

OBJEKTI PEJZAŽNE ARHITEKTURE OGRANIČENE NAMENE

- zelenilo stambenih objekata i blokova
- zelenilo objekata turizma
- zelenilo objekata školstva i socijalne zaštite
- zelenilo verskih objekata
- sportsko rekreativne površine

- Objekti izgrađeni u zelenilu

OBJEKTI PEJZAŽNE ARHITEKTURE SPECIJALNE NAMENE

- groblje
- zelenilo infrastrukture
- oblikovano vredno područje gradskih celina
- zasadi čempresa u Ruljinama i palmi u okviru kompleksa "Lazari"

KULTURNO-ISTORIJSKE CELINE I KOMPLEKSI

- Ambijentalna celina
- Postojeći objekti
- Planirani objekti

POVRŠINE KOMUNALNE INFRASTRUKTURE



- Zona zaštite dalekovoda
- Zona zaštite cevovoda
- Zona zaštite kolektora
- Dalekovod koji se ukida sa zonom zaštite do ukidanja
- Postojeći cevovod koji se ukida sa zonom zaštite do ukidanja

POVRŠINE VODE

DRUMSKI SAOBRAĆAJ

- POVRŠINE VODE
- Ulice u naselju (kolovoz, trotoari i parkinzi)
- Kolsko-pešačke površine i pešačke staze
- Garaže
- Mesto za kontejnere

Savjetnik za geodetske poslove:
Jelena Tošković, spec. sci. geod.



CRNA GORA
OPŠTINA TIVAT
Sekretarijat za komunalno
Stambene poslove i saobraćaj
Broj:1006-152
Tivat,30.05.2013.godine

Na osnovu člana 5 Zakona o putevima („Sl.list RCG“ br.42/04 i „Sl.list CG“, br.36/11) i člana 9. Odluke o opštinskim i nekategorisanim putevima („Sl.list CG“-opštinski propisi“, br.36/11), Sekretarijat za komunalno stambene poslove i saobraćaj izdaje:

OPŠTE SAOBRAĆAJNO TEHNIČKE USLOVE
Za izradu tehničke dokumentacije za izgradnju komercijalnih objekata u zahvatu planskih dokumenata (DUP-a ,UP-a i Studije lokacije) Opštine Tivat

- U projektu prikazati mjesto i način priključka urbanističke parcele na saobraćajnicu predviđenu planskim dokumentom.
- Mjesto priključka na opštinski put mora biti povoljnih geometrijskih karakteristika gdje je obezbjeđena dobra preglednost;
- Parkiranje riješiti u okviru urbanističke parcele saglasno normativima iz pravilnika o sadržaju i formi planskog dokumenta, kriterijumima namjene površina, elementima urbanističke regulacije i jedinstvenim grafičkim simbolima („Sl.list CG“, br. 24/10);
- Detalj parkinga (kosih, podužnih) prikazati u grafičkom prilogu;
- Ukoliko je priključak urbanističke parcele iznad nivoa puta, projektom predvidjeti oborene ivičnjake na propisanu visinu od nivoa kolovoza, odnosno trotoara, da bi se omogućio nesmetan ulaz vozila na planirana parking mjesta u okviru parcele.
- Detalj oborenog ivičnjaka prikazati u grafičkom prilogu.
- Horizontalnu i vertikalnu saobraćajnu signalizaciju prikazati u zavisnosti od vrste priključka i namjene objekata i u skladu sa postojećom regulacijom saobraćaja na javnom putu na koji se vrši priključak.
- Tehničku dokumentaciju priključka i parkinga, uraditi saglasno standardima, normativima, preporukama i propisima koji važe u ovoj oblasti.

Ovi opšti saobraćajno tehnički uslovi, su sastavni dio UTU-a za izradu tehničke dokumentacije za izgradnju komercijalnih objekata koji se nalaze u zahvatu planskih dokumenata na teritoriji Opštine Tivat.

SAVJETNIK,
Danica Francesković, ing. saobraćaja

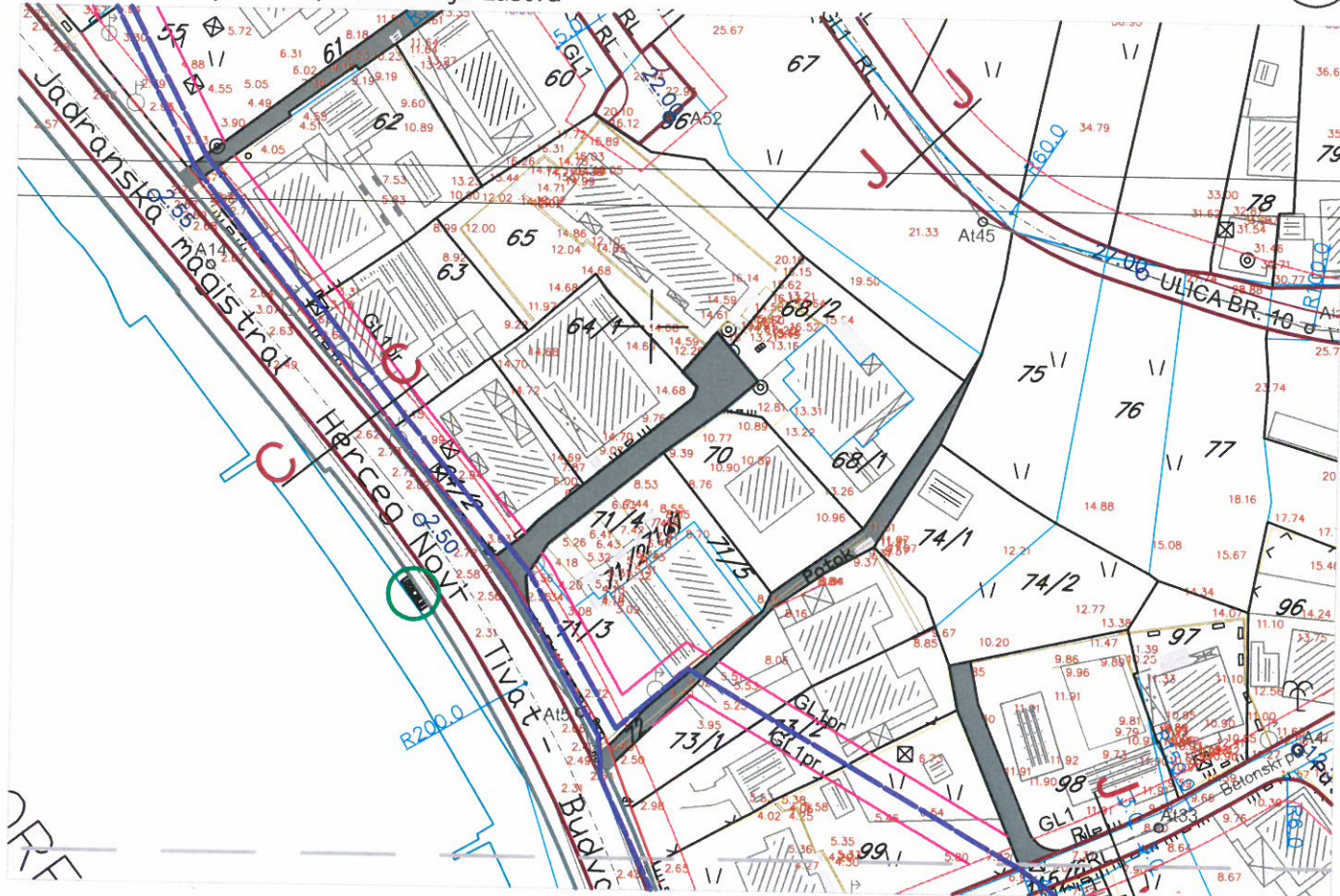


SEKRETAR,
Zorica Gverović, dipl.pravnik



DETALJNI URBANISTIČKI PLAN DONJA LASTVA PLAN SAOBRAĆAJA, NIVELACIJE I REGULACIJE, R 1 : 1000

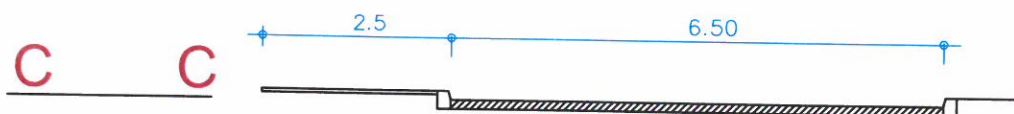
Za UP 20, kat. parc. 64/1 KO Donja Lastva







LEGENDA:




KARAKTERISTIČNI POPREČNI PROFILI R 1:100



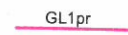
JADRANSKA MAGISTRALA



DRUMSKI SAOBRAĆAJ

-  Koridor planirane obilaznice
-  Ulice u naselju (kolovoz, trotoari i parkinzi)
-  Kolsko-pješačke površine i pješačke staze
-  Garaže

-  Kontejnerski boks sa tri kontejnera
-  Kontejnerski boks sa četiri kontejnera
-  Kontejnerski boks sa pet kontejnera

-  GL1 Građevinska linija GL1
-  RL Regulatorna linija
-  GL1pr Građevinska linija -privremena (do izmeštanja dalekovoda i cjevovoda)



Savjetnik za geodetske poslove:
Jelena Tošković, spec.sci.geod.



Sekretarijat za finansije i ekonomski razvoj Opštine Tivat,na osnovu člana 115 stav 1 tačka 29 i člana 117 stav 2 Zakona o vodama («Službeni list RCG«,broj 27/07 i 32/11),radi izrade tehničke dokumentacije za izgradnju novih ili rekonstrukciju postojećih objekata i drugih radova koji mogu trajno,povremeno ili privremeno uticati na promjene u vodnom režimu ,utvrđuje

VODNE USLOVE ZA ODVOĐENJE OTPADNIH VODA ZA STAMBENE I POSLOVNE OBJEKTE

1.Stambeni i poslovni objekti koji se nalaze na području gdje nije izgrađena javna kanalizacija, ispuštanje otpadnih voda treba riješiti **ugradnjom biološkog uređaja za prikupljanje,prečišćavanje, odvođenje i ispuštanje otpadnih voda u prirodni recipijent,prema specifičnim potrebama korisnika** i to pod sledećim vodnim uslovima:

-kvalitet otpadnih voda koje se smiju ispuštati u prirodni recipijent,na mjestu ispusta,mora biti u skladu sa članom 5 Pravilnika o kvalitetu otpadnih voda i načinu njihovog ispuštanja u javnu kanalizaciju i prirodni recipijent,

-ispusna građevina mora da bude izgrađena tako da se otpadna voda koja se ispušta što brže i bolje izmiješa sa vodom prirodnog recipijenta,

-uređaj postaviti da se nesmetano može obavljati revizija i eventualna poravka objekta.

-biološki uređaji se mogu kombinovati sa septičkom jamom, ukoliko postoji izgrađena na parceli.

2.Tehničku dokumentaciju uraditi u skladu sa utvrđenim vodnim uslovima i ostalim pravilima i normativima vezanim za izgradnju bioloških uređaja za prikupljanje,prečišćavanje, odvođenje i ispuštanje otpadnih voda u prirodni recipijent.

3.Objekti koji se nalaze na lokacijama na kojima je izgrađen novi kanalizacioni sistem u cilju obezbjeđivanja uslova za priključenje objekata na trasu nove javne kanalizacije,tehničkom dokumentacijom projektovati priključenje na isto u skladu sa tehničkim uslovima JP,„ViK“Tivat.

4.Nakon izgradnje javne kanalizacije,vlasnik odnosno korisnik uređaja za prečišćavanje,odvođenje i ispuštanje prečišćenih otpadnih voda u prirodni recipijent,dužan je priključiti se na javnu kanalizaciju u skladu sa posebnim propisima.

5.Za objekte koji mogu značajnije uticati na zagađenje voda ;zanatske radionice,servisi za opravku i pranje vozila, ugostiteljski objekti ,rekreacioni centri,zdravstvene,veterinarske i druge ustanove i drugi objekti od uticaja na vodni režim ,utvrđuju se posebni vodni uslovi u skladu sa Zakonom.

6.Vodni uslovi su sastavni dio Urbanističko tehničkih uslova izadati od Sekretarijata za uređenje prostora i zaštitu životne sredine Opštine Tivat.

7.Shodno članom 115 Zakona o vodama („Službeni list RCG“,broj 27/07 i 32/11) , članovima 5,18,19 i 21 Pravilnika o kvalitetu i sanitarno tehničkim uslovima za ispuštanje otpadnih voda u recipijent i javnu kanalizaciju ,načinu i postupku ispitivanja kvaliteta otpadnih voda ,minimalnom broju ispitivanja i sadržaju izvještaja o utvrđenom kvalitetu otpadnih voda („Službeni list CG“,broj 45/08,9/10) i u skladu sa članom 22 Odluke o odvođenju i prečišćavanju otpadnih voda sa područja Opštine Tivat («Službeni list CG»- Opštinski propisi, broj 13/10),utvrđeni su vodni uslovi za stambene i poslovne objekte.

Savjetnica,
Radmila Kilibarđa,dipl.ing.

Dostavljeno

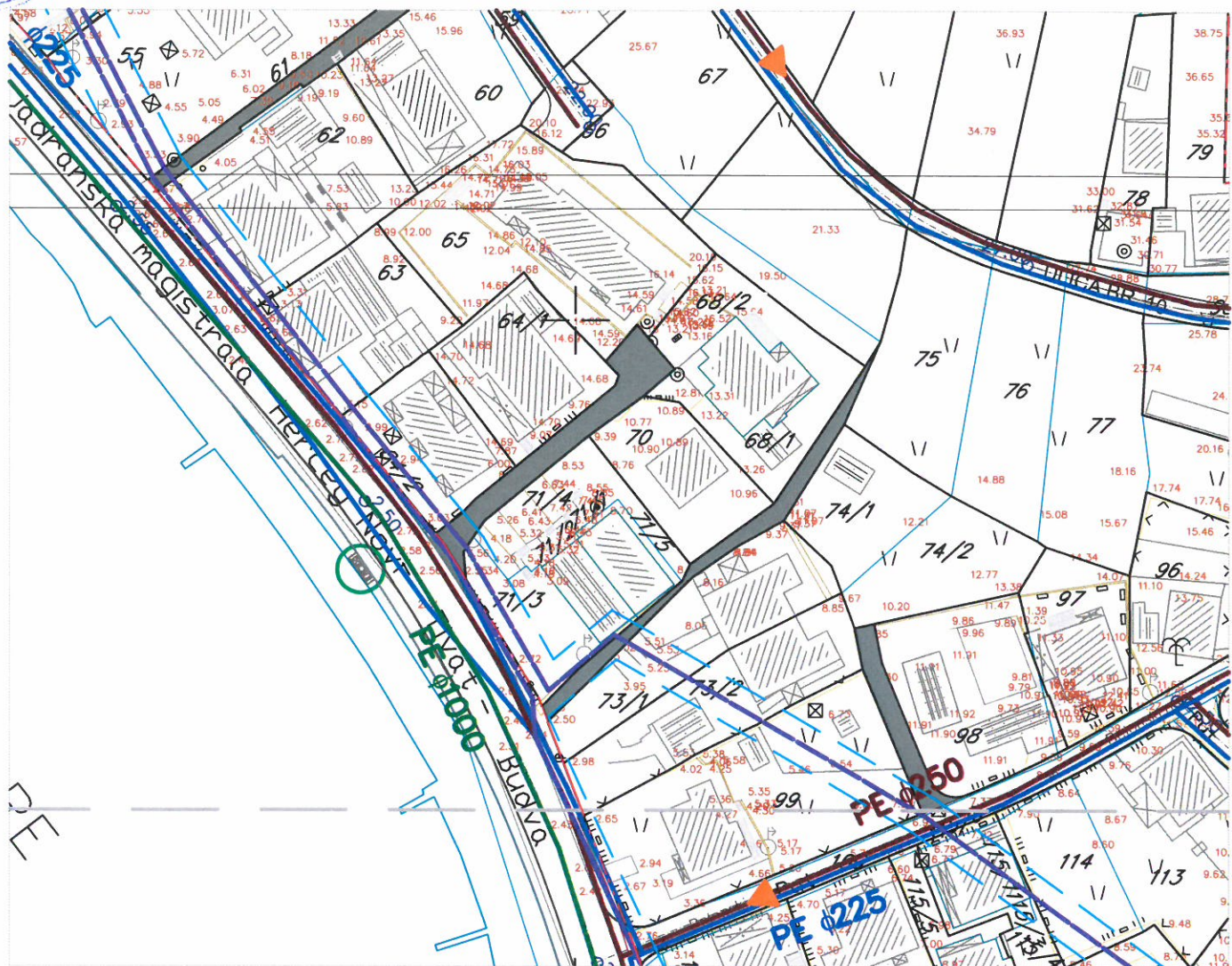
1) Sekretarijatu za uređenje prostora i
zaštitu životne sredine - Opština Tivat,
2.a/a



DETALJNI URBANISTIČKI PLAN DONJA LASTVA

PLAN HIDROTEHNIČKE INFRASTRUKTURE R 1 : 1000

Za UP 20, kat. parc. 64/1 KO Donja Lastva



LEGENDA:

	postojeći vodovod	POVRŠINE VODE	
	vodovod koji se ukida sa zonom zaštite do ukidanja		Regulisani potok
	planirana vodovodna mreža I zona		Kanal
	planirana vodovodna mreža II zona		granice UP-a koji se isključuju iz razrade
	planirani rezervoar		granica DUP-a
	pumpna stanica za vodu		
	potisni cjevovod za vodu		
	planirana fekalna kanalizacija		
	planirani fekalni kolektor		
PS	pumpna stanica		
	potisni cjevovod		
	uređaj za prečišćavanje		
	planirana atmosferska kanalizacija		
	Zona zaštite cevovoda		
	Zona zaštite kolektora		



Savjetnik za geodetske poslove:
Jelena Tošković, spec.sci.geod.



Elektroprivreda Crne Gore AD Nikšić
Vuka Karadžića 2
81400 Nikšić
Republika Crna Gora
tel: +382 40 204 000
fax: +382 40 214 260
e-mail: epcg@t-com.me

FC Distribucija
Ivana Milutinovića 12
Broj: 40-00-17895
U Podgorici, 24.11.2011. godine
tel: +382 20 408 400
fax: +382 20 241 235
e-mail: fcdistribucija@t-com.me
www.epcg.co.me

MINISTARSTVO ODRŽIVOG RAZVOJA I TURIZMA

-n/r Ministra-
MINISTARSTVO EKONOMIJE
-n/r Ministra-
MINISTARSTVO FINANSIJA
-n/r Ministra-

Primijeno:	24.11.2011	
Org. jed.	Broj	Page
01-003	181	

SEKRETARIJAT ZA PLANIRANJE I UREDJENJE PROSTORA
I ZAŠTITU ŽIVOTNE SREDINE GLAVNOG GRADA

Podgorica

Dostavljamo Vam na ocjenu i dalji postupak usaglašeni tekst Procedure-Protokola kojim se reguliše postupanje Operatora distributivnog sistema u postupku izdavanja građevinske dozvole po zahtjevu nadležnog organa.

PROCEDURA - PROTOKOL

1. U postupku izdavanja urbanističko-tehničkih uslova, u kome Operator distributivnog sistema ne učestvuje, nadležni organ obavezno upućuje investitora da pri izradi tehničke dokumentacije (idejni projekat ili glavni projekat) mora poštovati Tehničke preporuke EPCG i to:
 - Tehnička preporuka za priključenje potrošača na niskonaponsku mrežu TP-2 (dopunjeno izdanje);
 - Tehnička preporuka – Tipizacija mjernih mjesta;
 - Uputstvo i tehnički uslovi za izbor i ugradnju ograničivača strujnog opterećenja;
 - Tehnička preporuka TP - 1 b - Distributivna transformatorska stanica DTS - EPCG 10/0,4 kV

Tehničke preporuke dostupne su na sajtu EPCG.

2. U postupku izdavanja građevinske dozvole nadležni organ za izdavanje građevinske dozvole dostavlja Operatoru distributivnog sistema - FC Distribucija revidovani Glavni projekat radi izdavanja saglasnosti za priključenje objekta.
3. Operator distributivnog sistema – FC Distribucija, u skladu sa Zakonom o energetici izdaje rješenje o saglasnosti za priključenje objekta na svim

4. Ukoliko Operator distributivnog sistema, odnosno FC Distribucija, nađe da postoje tehnička ograničenja zbog kojih nije moguće priključenje objekta investitora na distributivni sistem i u slučaju da planom razvoja prenosnog, odnosno distributivnog sistema, nije predviđena izgradnja potrebne infrastrukture ili je planirana za kasniji period (čl.149 Zakona o energetici), u rješenju za izdavanje saglasnosti za priključenje određuju se Posebni uslovi koji predviđaju pravo investitora da o svom trošku izgradi potrebnu infrastrukturu za priključenje. Posebni uslovi se moraju ispuniti i tek po njihovom ispunjenju, kao i ispunjenju ostalih uslova iz saglasnosti za priključenje, investitor može zaključiti ugovor o priključenju, odnosno biti priključen na distributivni sistem.
5. Ispunjenje Posebnih uslova (izgradnja nove TS, proširenja kapaciteta postojeće TS, izgradnja priključnog 10 kV kabla, spoljašnjeg priključka...) je predmet novog postupka od izdavanja urbanističko-tehničkih uslova do dobijanja građevinske i upotrebne dozvole
6. Zakonom o energetici predviđen je rok od 30 dana u kome je FC Distribucija dužna izdati rješenje za izdavanje saglasnosti za priključenje.
7. Nadležni organ koji izdaje građevinsku dozvolu dužan je dostaviti investitoru akt iz tačke 3., odmah po prijemu i bez odlaganja, obzirom da Zakon o energetici daje pravo na žalbu investitoru na ovo rješenje Regulatornoj agenciji za energetiku.
8. Priključenje objekta na distributivni sistem može se izvršiti tek po ispunjenju svih uslova preciziranih pravosnažnim rješenjem o izdavanju rješenja za izdavanje Saglasnosti za priključenje objekta, odnosno po zaključenju ugovora o priključenju.

Obzirom na obavezu Operatora distributivnog sistema da navedenu Proceduru-Protokol ugradi u Pravila o funkcionisanju distributivnog sistema, molimo da nas hitno obavijestite o Vašem stavu po ovom pitanju.

S poštovanjem,

DOSTAVITI:

- Naslov
- FC Distribucija
- a/a



DIREKTOR
Banko Radulović, dipl. el.ing.



cg

Elektroprivreda Crne Gore AD Nikšić

Vrha Bora 104
81 400 Nikšić
Republika Crna Gora
tel: +382 83 204 000
fax: +382 83 214 260
e-mail: epcg@cg.yu

Elektroprivreda Tivat
Borova 11b Tivat
tel: +382 671 100
fax: +382 674 407
e-mail: edtivat@cg.yu
www.epcg.cg.yu
Broj: 40-23-01-2065
Tivat 03.10.2011.g.

Tehnički Uslovi za priključenje potrošača na el. distributivnu mrežu

Svaki Potrošač je dužan prije priključenja na el. distributivnu mrežu, od ED Tivat Pribaviti Elektroenergetsku saglasnost.
Za objekte čija jednovremena snaga prelazi 24 kW potrebno je prethodno pribaviti Uslove za izradu teh. Dokumentacije.

Nakon ispunjenja uslova iz Elektroenergetske saglasnosti, Potrošač mora kod ED Tivat pribaviti Riješenje o priključenju na osnovu kojeg će biti priključen na el. distr. mrežu. Uz Zahtijev za izdavanje Riješenja o priključenju Potrošač je obavezan dostaviti:
- Građevinsku dozvolu, - Odgovarajući Stručni nalaz - Dokaz da je el. montažne radove izveo ovlašten izvođač, - Geodetski snimak trase napojnog kabela.
Nepotpune Zahtijeve ED Tivat neće uzimati u razmatranje.

Nakon pribavljanja Riješenja o priključenju kod ED Tivat, potrošač je obavezan zaključiti Ugovor o snabdijevanju el. energijom sa FC Snabdijevanje Tivat. Uz zahtijev za zaključenje Ugovora o snabdijevanju, potrošač je dužan kod FC Snabdijevanje Tivat dostaviti Riješenje o priključenju i Ličnu kartu.

Svi prikljucci na el. distributivnu mrežu i svi projekti el. instalacija se moraju izvesti u skladu sa:

- Tehničkom preporukom za priključke potrošačana niskonaponsku mrežu TP-2, Drugo dopunjeno izdanje (EPCG, 2008.g.)
 - Tehničkom Preporukom – Tipizacija mjernih mjesta (EPCG, 2009.g.)
 - Uputstvom i Tehničkim Uslovima – Za izbor i ugradnju ograničavača strujnog opterećenja (EPCG, 2008.g.).
- Projekte el. instalacija koji nisu u skladu sa navedenim Preporukama i Uputstvima, ED Tivat neće razmatrati.
Objekte koji ne budu izvedeni u skladu sa navedenim Preporukama i Uputstvima, ED Tivat neće priključivati na el. distrib. mrežu.

U ovom tekstu su naznačene samo neke odredbe TP-2 koje se bitno razlikuju od dosadašnjih Uslova priključenja i dosadašnje prakse.:

1. Minimalni presjeci provodnika spoljašnjeg priključka (t. 4.) treba da iznose
 - Za bakarne provodnike 25 mm²
 - Za aluminijumske provodnike 35 mm²
2. Minimalni presjeci unutrašnjeg priključka treba da iznose
 - Za bakarne provodnike 10 mm²
 - Za aluminijumske provodnike 16 mm² (nadzemni un. priključak)

3. Ormar mjernog mjesta – Opremanje ormara mjernog mjesta (t. 12.) vrši se u zavisnosti od ugovorene jednovremene snage potrošača, prirode korištenja energije i dr. i mora omogućiti slijedeće funkcije:

- mjernu funkciju
- zaštitu vodova i opreme od preopterećenja i k. spoja
- upravljačku funkciju tarifama
- komunikacionu funkciju
- funkciju prenaponske zaštite itd.

Samo brojilo mora biti multifunkcionalno, a tip i funkcija mjerenja se određuju zavisno od namjene i veličine objekta i ugovorene snage sa OD i TP-2 (t. 12.)

4. Ormar mjernog mjesta se izvodi u zavisnosti od namjene i veličine objekta (t. 12. i 13.) kao:

- PMO - Priključno mjerni ormar za napajanje individualnih objekata, individualnih stanbeno poslovnih objekata, objekata male privrede, objekata posebne vrste i namjene i privremenih objekata.

Po pravilu PMO se u urbanizovanim naseljima ugrađuje na granici vlasništva (između katastarske parcele i javne površine) kao slobodno stojeći ormar ili ugrađen u zasebnu nišu, zid ograde ili objekta ili ugrađen na stub.


PMO se sastoji iz dva dijela: priključnog i mjernog. PMO se izrađuje od polikarbonata ili armiranog polješttera.

- MRO - Mjerno razvodni ormar sa direktnim ili poluindirektnim mjerenjem za napajanje objekata kolektivne gradnje, stanbeno poslovnih i poslovnih objekata. MRO se ugrađuje u lako pristupačne i nenastanjene prostorije, ulazni hol, stepenišni prostor isl. koji su stalno pristupačni radnicima ED. MRO se sastoji od priključnog, mjernog i razvodnog prostora. MRO se izrađuje od čeličnog lima, aluminijuma ili nekog sintetičkog materijala.

Za sva nejasna pitanja se obratite Teh. Službi ED Tivat.

Co:

- Naslovu
- Grupa za razvoj i el. saglasnosti
- a/a





DETALJNI URBANISTIČKI PLAN DONJA LASTVA PLAN ELEKTROENERGETSKE INFRASTRUKTURE, R 1:1000



Za UP 20, kat. parc. 64/1 KO Donja Lastva



LEGENDA:

- Postojeći 110 kV dalekovod sa zonom zaštite
- Postojeći 35 kV elektrovod
- Postojeći 10 kV elektrovod
- Postojeća trafostanica 10/0.4kV/kV

- Planirani 10kV-ni kabal
- Planirana trafo stanica 10/0.4kV/kV
- Planirani 35kV/ni kabal
- 35 kV elektrovod koji se ukida sa zonom zaštite do ukidanja
- 10 kV elektrovod koji se ukida

Savjetnik za geodetske poslove:
Jelena Tošković, spec.sci.geod.



Uslovi za izgradnju pretplatničkih komunikacionih kablova, kablova za kablovsku distribuciju i zajedničkog antenskog sistema objekata

I OPŠTI USLOVI

1. Elektronsku komunikacionu infrastrukturu graditi tako da ne sprečava razvoj elektronskih komunikacija, da omogućava implementaciju novih tehnika i tehnologija, liberalizaciju tržišta i pospješivanje konkurencije u sektoru elektronskih komunikacija, povećanju broja servisa, njihovoj ekonomskoj i geografskoj dostupnosti.
2. Potrebno je obezbjediti planiranje i građenje elektronske komunikacione infrastrukture koja će zadovoljiti zahtjeve više operatora elektronskih komunikacija, koji će građanima ponuditi kvalitetne savremene elektronske komunikacione servise.
3. Elektronsku komunikacionu infrastrukturu planirati i graditi tako da je može koristiti više operatora, a takođe i lokalna samouprava za svoje potrebe. Zbog toga u kablovskoj telekomunikacionoj kanalizaciji, telekomunikacionim objektima, priključcima na elektronsku komunikacionu mrežu, kućnim instalacijama, kao i na antenskim stubovima predvidjeti kapacitete koji bi omogućavali dalju modernizaciju i proširenje elektronskih komunikacionih mreža bez potrebe za izvođenjem naknadnih građevinskih radova i građenjem novih objekata kojima bi se iznova devastirala postojeća infrastruktura i prostor.
4. Projektovanje, izgradnju, rekonstrukciju i zamjenu elektronskih komunikacionih sistema izvoditi po najvišim tehnološkim, ekonomskim i ekološkim kriterijumima.
5. Kod projektovanja/izgradnje novih infrastrukturnih objekata posebnu pažnju obrati na zaštitu postojeće elektronske komunikacione infrastrukture.
6. Aktivnosti u zoni telekomunikacionih objekata treba izvoditi u skladu sa odredbama člana 28 Zakona o elektronskim komunikacijama, pa se u blizini objekata, opreme i u blizini trasa na kojim su postavljene komponente elektronskih komunikacionih mreža ili radio koridora ne smiju izvoditi radovi, graditi novi objekti, saditi sadnice ili preduzimati bilo koje druge aktivnosti koje bi mogle oštetiti komponente elektronskih komunikacionih mreža ili ometati njihov rad. Investitor je obavezan da od operatora elektronskih komunikacionih usluga, koji za pružanje usluge koristi telekomunikacione kablove, pribavi izjavu o položaju navedene infrastrukture u zoni zahvata. Na osnovu navedene izjave potrebno je projektom predvidjeti zaštitu ili eventualno potrebno izmještanje postojeće elektronske komunikacione infrastrukture, kako ne bi došlo do njenog oštećenja i ometanja rada elektronske komunikacione mreže. Prema odredbama člana 29 Zakona o elektronskim komunikacijama u

slučaju kada je, radi izgradnje komunalnih objekata i drugih javnih objekata i instalacija, potrebno da se izmjesti ili zaštiti postojeća elektronska komunikaciona mreža ili pripadajuća infrastruktura, investitor gradnje ima obavezu da obavijesti vlasnika elektronske komunikacione mreže ili pripadajuće infrastrukture, najmanje 30 dana prije predviđenog početka radova i da mu obezbijedi pristup radi nadzora nad izvođenjem radova.

7. Prilikom projektovanja/izgradnje objekta pridržavati se odredi Pravilnika o određivanju elemenata elektronskih komunikacionih mreža i pripadajuće infrastrukture, širine zaštitnih zona i vrste radio-koridora u čijoj zoni nije dopuštena gradnja drugih objekata („Službeni list Crne Gore“ broj 83/09).

Postojeća elektronska komunikaciona infrastruktura i povezana oprema ne mogu biti oštećene i njihov rad ne može biti ometan u slučaju izgradnje nove komunalne infrastrukture i druge vrste objekata, odnosno treba da bude obezbijeđen pristup i nesmetano održavanje iste tokom čitavog vijeka trajanja.

U svrhu eliminisanja mogućeg mehaničkog i hemijskog oštećenja elektronske komunikacione infrastrukture i povezane opreme kod paralelnog vođenja, približavanja i ukrštanja sa ostalom infrastrukturom u prostoru, potrebno je pridržavati se određenih minimalnih rastojanja.

II POSEBNI USLOVI ZA OBJEKTE

1. Stambeni i poslovni objekti

Projektovanje/izgradnju elektronske komunikacione mreže za stambeni ili poslovni objekat prilikom izgradnje novih i rekonstrukcije postojećih instalacija i njegovo priključenje na postojeću elektronsku komunikacionu infrastrukturu investitor je dužan izvršiti u skladu sa odredbama iz člana 26 Zakona o elektronskim komunikacijama.

Projektovana/izgrađena elektronska komunikaciona infrastruktura treba da omogući:

- Slobodan izbor operatora svim krajnjim korisnicima objekta;
- Pristup objektu svim operatorima, na mjestima predviđenim za tu namjenu, uz ravnopravne i nediskriminatorne uslove.
- Korišćenje širokog spektra usluga bez potrebe izmjene fiksne kablovske infrastrukture;
- Jednostavno korišćenje, prilaz i modernizaciju kablovske infrastrukture koje nije uslovljeno režimom upotrebe od strane pojedinih korisnika;

Projekat segmenta elektronskih komunikacija mora sadržati:

- Projekat elektronske komunikacione mreže objekta;



Preporučeni kapacitet pristupne kablovske kanalizacije zavisi od vrste objekta:

- Ukoliko se radi o stambeno-poslovnom objektu preporučuje se da kapacitet pristupne kablovske kanalizacije iznosi $0,0133\text{m}^2$ za poslovni dio objekta i $0,0066\text{m}^2$ za svakih 25 stanova stambenog dijela objekta.
- Ukoliko se radi o individualnom stambenom objektu preporučeni kapacitet pristupne kablovske kanalizacije kuće za jednu porodicu je $0,0013\text{m}^2$, a $0,0026\text{m}^2$ za kuću za dvije porodice.
- Ukoliko se radi o poslovnom objektu preporučeni kapacitet pristupne kablovske kanalizacije iznosi $0,0133\text{m}^2$ za poslovni objekat.

2. Saobraćajnice

Ako rekonstrukcija postojeće ili izgradnja nove saobraćajnice ugrožava trasu:

- postojećeg podzemno položenog elektronskog komunikacionog kabla koji nije u zaštitnoj cijevi već se isti nalazi u trasi saobraćajnice, potrebno je izvršiti izmještanje istog. Nova trasa elektronskog komunikacionog kabla treba da bude u trotoaru ili u zelenom pojasu predmetne saobraćajnice.
- postojeće kablovske kanalizacije, tako da će se ona nalaziti u trasi kolovoza nove saobraćajnice i da nije moguće postići propisanu minimalnu udaljenost između spoljnog zida gornjeg reda cijevi i nivelete saobraćajnice, potrebno je izvršiti izmještanje postojeće kablovske kanalizacije. Okna nove kanalizacije lociraju se u trotoaru ili zelenom pojasu predmetne saobraćajnice.

Ako je trasa nove saobraćajnice planirana tako da se ukršta sa postojećim elektronskim komunikacionim kablom, potrebno je izvršiti izmještanje trase postojećeg elektronskog komunikacionog kabla tako da ona bude vertikalna na osu saobraćajnice, pri čemu elektronski komunikacioni kabal treba da se nalazi u zaštitnoj cijevi, kao i da se položi barem još jedna dodatna rezervna cijev. Dužina cijevi u kojoj se nalazi elektronski komunikacioni kabal treba da bude sa svake strane za $0,5\text{ m}$ veća od širine trase saobraćajnice. Ako trasa cijevi presijeca trotoar, i nastavlja se u zelenom pojasu, tada pomenuta trasa treba da završi u zelenom pojasu.

Kapacitet kablovske telekomunikacione kanalizacije projektovati u skladu sa DUP-om zone u kojoj se nalazi saobraćajnica, a najmanje dvije PVC cijevi $\text{Ø}110\text{mm}$. Planirati da trasa telekomunikacione kanalizacije bude duž čitave saobraćajnice i da se, gdje god je to moguće, uklopi u buduće trotoare saobraćajnice i zelene površine.

Prema odredbama člana 30 Zakona o elektronskim komunikacijama investitor je dužan, najmanje 30 dana prije početka izgradnje saobraćajnice dostaviti Agenciji obavještenje koje sadrži datum početka i završetka radova i trasu saobraćajnice. Dostavljeno obavještenje Agencija je dužna objaviti na svom veb – sajtu. Investitor izgradnje saobraćajnice, na zahtjev operatora elektronskih komunikacionih mreža, nediskriminatorno i u dobroj namjeri pregovara o mogućnosti i uslovima građenja elektronskih komunikacionih objekata i infrastrukture u pojasu saobraćajnice.

- Projekat kablovske kanalizacije potrebne za povezivanje elektronske komunikacione mreže objekta na postojeću elektronsku komunikacionu infrastrukturu.

Za potrebe predmetnog objekta mora biti projektovana/izgrađena elektronska komunikaciona mreža koja će omogućiti:

- Povezivanje na javne elektronske komunikacione mreže za pružanje javno dostupnih telefonskih usluga i drugih usluga, bez obzira na način pristupa tim mrežama i korišćenje navedenih usluga od strane korisnika objekta
- Povezivanje na javne elektronske komunikacione mreže za distribuciju audiovizuelnih sadržaja i drugih usluga, bez obzira na način pristupa tim mrežama i korišćenje navedenih usluga od strane korisnika objekta
- Prijem i distribuciju terestickih (VHF band-ovi I, II i III i UHF band-ovi IV i V) i satelitskih radio i televizijskih signala preko zajedničkog antenskog sistema.

Elektronsku komunikacionu mrežu objekta projektovati/izgraditi tako da obavezno sadrži: elektronsku komunikacionu opremu (kablove, aktivnu mrežnu opremu koja je prilagođena vrsti elektronske komunikacione usluge), elektronsku komunikacionu infrastrukturu i povezanu opremu (sisteme za vođenje kablova i telekomunikacione prostore za smještaj uređaja i opreme).

Instalacije moraju biti projektovane/izgrađene i moraju se koristiti tako da se obezbijedi njihova sigurnost i integritet, na način da budu obezbijedene od pristupa neovlašćenih osoba.

Instalacije moraju biti izvedene tako da zbog vlage, mehaničkih, hemijskih i električnih uticaja ne bude ugrožena sigurnost ljudi, predmeta i objekta.

Instalacije moraju biti izvedene tako da odgovaraju tehničkim propisima koji se odnose na zaštitu telekomunikacionih vodova od uticaja elektroenergetskih vodova.

Instalacija u objektu mora biti izvedena tako da omogućava jednostavno priključenje radio i telekomunikacione terminalne opreme koja je u skladu sa posebnim propisima.

Prostorije, instalacione cijevi, kanali i druga sredstva za vođenje kablova koje služe za instalaciju različite opreme i kablova, ormani koji služe kao distributivne tačke u objektima treba da su tako organizovani i izvedeni, da omogućavaju istovremeni pristup objektu više operatora.

Telekomunikacione kućne instalacije realizovati sa kablovima koji bi omogućavali korišćenje naprednijih servisa, koji se već nude na tržištu ili čije se pružanje tek planira.

U kablovskoj telekomunikacionoj kanalizaciji i kućnim instalacijama predvidjeti kapacitete koji bi omogućavali dalju modernizaciju elektronskih komunikacionih mreža baziranih prvenstveno na kablovima sa optičkim vlaknima bez potrebe za izvođenjem dodatnih radova.

Potrebno je projektovati/izgraditi pristupnu kablovsku kanalizaciju za potrebe povezivanja elektronske komunikacione mreže objekta na postojeću elektronsku komunikacionu infrastrukturu. Pristupna kablovska kanalizacija se planira, projektuje i gradi u skladu sa važećim propisima o izgradnji kablovske kanalizacije i važećim prostornim planom kojim je uređeno uže područje na kojem se nalazi predmetni objekat. Kapacitet kablovske kanalizacije projektovati u skladu sa namjenom objekta, veličinom objekta i uslovom da pristup objektu mora biti omogućen svim operatorima uz ravnopravne i nediskriminatorne uslove.

3. Elektroenergetska infrastruktura

Pri izgradnji elektroenergetskih postrojenja, kao što su podzemni i nadzemni vodovi visokog napona, rasklopna postrojenja i slično, potrebno je odrediti i proračunati moguće zone štetnog uticaja na podzemne i nadzemne elektronske komunikacione vodove s bakarnim provodnicima. U slučaju da proračun pokaže da su prekoračene granične vrijednosti napona opasnosti i/ili smetnji, investitor predmetnog elektroenergetskog postrojenja uradiće projekat zaštite za predmetni elektronski komunikacioni vod ili cijelu mrežu ako je ista u zoni uticaja.

Polaganje podzemnih elektroenergetskih kablova iznad i ispod postojećih elektronskih komunikacionih kablova ili kablovske kanalizacije, nije dopušteno unutar zaštitne zone, osim na mjestima ukrštanja. Polaganje elektroenergetskog kabla kroz okna kablovske kanalizacije, kao i polaganje ispod odnosno iznad okna, nije dopušteno. Ukrštanje podzemnih elektronskih komunikacionih kablova sa elektroenergetskim kablovima izvodi se po pravilu pod uglom od 90°, a ni u kom slučaju ne može biti manji od 45°.

Potrebno je ispoštovati najmanja propisana rastojanja, koja zavise od napona elektroenergetskog kabla, između podzemnog elektronskog komunikacionog kabla s bakarnim provodnikom i najbližeg podzemnog elektroenergetskog kabla. Ako, u realnim uslovima, nije moguće postići propisana rastojanja potrebno je primijeniti određene zaštitne mjere, koje se ostvaruju postavljanjem kabla u zaštitne cijevi ili polucijevi koje se spajaju na odgovarajući način.

4. Vodovod i kanalizacija

Pri paralelnom vodenju ili približavanju postojećeg elektronskog komunikacionog kabla i vodovodnih i kanalizacionih instalacija potrebno je poštovati propisana rastojanja, a dinamiku izgradnje vremenski uskladiti. Mjesto ukrštanja elektronskog komunikacionog kabla i vodovodne cijevi, po pravilu, treba da bude izvedeno tako da vodovodna cijev prolazi ispod elektronskog komunikacionog kabla, poštujući pri tome propisana rastojanja. Na mjestu ukrštanja elektronskog komunikacionog kabla i kanalizacione cijevi kanalizaciona cijev mora biti položena ispod kabla, pri čemu kabal treba da bude mehanički zaštićen. Polaganje vodovodnih i kanalizacionih cijevi kroz okna kablovske kanalizacije, kao i polaganje ispod, odnosno iznad okna, nije dopušteno.

5. Infrastruktura javnih operatora elektronskih komunikacionih usluga (radio bazne stanice)

U cilju racionalnog korišćenja prostora, zaštite životne sredine ili zdravlja ljudi, javne bezbjednosti ili uređenja prostora, izgradnja objekata i infrastrukture javnih operatora mora biti obavljena na načina da se u najvećoj mogućoj mjeri omogući raspoloživost kvalitetnog zajedničkog korišćenja elektronske komunikacione infrastrukture. Operatori su dužni da pri izgradnji i korišćenju komunikacionih mreža preduzmu sve mjere koje omogućavaju pristup i kvalitetno zajedničko korišćenje elektronske komunikacione infrastrukture.

Ako je za baznu stanicu potrebno izgraditi samonosivi antenski stub, u skladu sa odredbama člana 33 stav 1 Zakona o elektronskim komunikacijama potrebno je antenski stub projektovati tako da može nositi više antenskih sistema za eventualno korišćenje od strane drugih operatora, a u cilju zaštite životne sredine i primjerenijeg prostornog uređenja.

Prema članu 86 Zakona o elektronskim komunikacijama i Pravilniku o graničnim vrijednostima parametara elektromagnetnog polja u cilju ograničavanja izlaganja populacije elektromagnetnom zračenju („Službeni list Crne Gore“ broj 15/10) mora se ispoštovati ograničenje jačine elektromagnetnih polja. Način korišćenja radio i telekomunikacione terminalne opreme i elemenata elektronskih komunikacionih mreža mora biti takav, da ukupna jačina elektromagnetnog polja na određenoj lokaciji ne prelazi granice propisane posebnim zakonom.

Prilikom projektovanja/izgradnje objekta pridržavati se tehničkih standarda iz predmetne oblasti. Spisak važnijih standarda primjenjivih za predmetnu oblast dat je u prilogu.



Prilog: Spisak važnijih standarda primjenjivih za elektronske komunikacione mreže objekta

1. MEST EN 50173-1:2009 Informaciona tehnologija - Osnovni sistemi kabliranja - Dio 1: Opšti zahtjevi / Information technology - Generic cabling systems - Part 1: General requirements
2. MEST EN 50173-2:2009 Informaciona tehnologija - Osnovni sistemi kabliranja - Dio 2: Kancelarijski prostor / Information technology - Generic cabling systems - Part 2: Office premises
3. MEST EN 50173-3:2009 Informaciona tehnologija - Osnovni sistemi kabliranja - Dio 3: Industrijske prostorije / Information technology - Generic cabling systems - Part 3: Industrial premises
4. MEST EN 50173-4:2009 Informaciona tehnologija - Osnovni sistemi kabliranja - Dio 4: Stambeni prostori / Information technology - Generic cabling systems - Part 4: Homes
5. MEST EN 50173-5:2009 Informaciona tehnologija - Osnovni sistemi kabliranja - Dio 5: Centri podataka / Information technology - Generic cabling systems - Part 5: Data centres
6. ISO/IEC 18010 Information technology — Pathways and spaces for customer premises cabling
7. ISO/IEC 11801 Generic cabling for customer premises
8. ISO/IEC 15018 Generic cabling for homes
9. MEST EN 50174-1:2009 Informaciona tehnologija - Instalacija kabliranja - Dio 1: Specifikacija i obezbjeđenje kvaliteta / Information technology - Cabling installation - Part 1: Specification and quality assurance
10. MEST EN 50174-2:2009 Informaciona tehnologija - Instalacija kabliranja - Dio 2: Planiranje i praksa instaliranja kablova u zgradama / Information technology - Cabling installation - Part 2: Installation planning and practices inside buildings
11. MEST EN 50174-3:2009 Informaciona tehnologija - Instalacija kabliranja - Dio 3: Planiranje i praksa instaliranja kablova izvan zgrada / Information technology - Cabling installation - Part 3: Installation planning and practices outside buildings
12. MEST EN 50117-2-3:2009 Koaksijalni kablovi - Dio 2-3: Specifikacija po sekcijama za kablove koji se koriste u distribucionim kablovskim mrežama - Distribicioni i spojni kablovi za sisteme koji rade u opsegu 5 MHz - 1 000 MHz / Coaxial cables - Part 2-3: Sectional specification for cables used in cabled distribution networks - Distribution and trunk cables for systems operating at 5 MHz - 1 000 MHz
13. MEST EN 50117-2-4:2009 Koaksijalni kablovi - Dio 2-4: Specifikacija po sekcijama za kablove koji se koriste u distribucionim kablovskim mrežama - Unutrašnji priključni kablovi za sisteme koji rade u opsegu 5 MHz - 3 000 MHz / Coaxial cables - Part 2-4: Sectional specification for cables used in cabled distribution networks - Indoor drop cables for systems operating at 5 MHz - 3 000 MHz
14. MEST EN 50117-2-5:2009 Koaksijalni kablovi - Dio 2-5: Specifikacija po sekcijama za kablove koji se koriste u distribucionim kablovskim mrežama - Spoljašnji priključni kablovi za sisteme koji rade u opsegu 5 MHz - 3 000 MHz / Coaxial cables - Part 2-5: Sectional specification for cables used in cabled distribution networks - Outdoor drop cables for systems operating at 5 MHz - 3 000 MHz

15. MEST EN 50290-2-1:2009 Komunikacioni kablovi - Dio 2-1: Opšta pravila za projektovanje i izgradnju / Communication cables - Part 2-1: Common design rules and construction
16. MEST EN 50310:2009 Primjena izjednačavanja potencijala i uzemljenja u zgradama pomoću opreme informacione tehnologije / Application of equipotential bonding and earthing in buildings with information technology equipment
17. MEST EN 50346:2009/A2:2011 Informaciona tehnologija - Instalacija kabliranja - Ispitivanje instaliranog kabliranja / Information technology - Cabling installation - Testing of installed cabling
18. MEST EN 50441-1:2009 Kablovi za unutrašnje stambene telekomunikacione instalacije - Dio 1: Neoklopljeni kablovi - Klasa 1 / Cables for indoor residential telecommunication installations - Part 1: Unscreened cables - Grade 1
19. MEST EN 50441-2:2009 Kablovi za unutrašnje stambene telekomunikacione instalacije - Dio 2: Oklopljeni kablovi - Klasa 2 / Cables for indoor residential telecommunication installations - Part 2: Screened cables - Grade 2
20. MEST EN 50441-3:2009 Kablovi za unutrašnje stambene telekomunikacione instalacije - Dio 3: Oklopljeni kablovi - Klasa 3 / Cables for indoor residential telecommunication installations - Part 3: Screened cables - Grade 3
21. MEST EN 60603-7-3:2010 Konektori za elektronsku opremu - Dio 7-3: Detaljna specifikacija za 8-pinske, oklopljene, slobodne i pričvršćene konektore, za prenos podataka na frekvencijama do 100 MHz / Connectors for electronic equipment - Part 7-3: Detail specification for 8-way, shielded, free and fixed connectors, for data transmissions with frequencies up to 100 MHz
22. MEST EN 60603-7-5:2010 Konektori za elektronsku opremu - Dio 7-5: Detaljna specifikacija za 8-pinske, oklopljene, slobodne i pričvršćene konektore, za prenos podataka na frekvencijama do 250 MHz / Connectors for electronic equipment - Part 7-5: Detail specification for 8-way, shielded, free and fixed connectors, for data transmissions with frequencies up to 250 MHz
23. MEST EN 60603-7-7:2009 Konektori za elektronsku opremu - Dio 7-7: Detaljna specifikacija za 8-pinske, oklopljene, slobodne i pričvršćene konektore za prenos podataka na frekvencijama do 600 MHz / Connectors for electronic equipment - Part 7-7: Detail specification for 8-way, shielded, free and fixed connectors for data transmission with frequencies up to 600 MHz
24. MEST EN 60966-2-4:2009 Sklopovi radiofrekventnih i koaksijalnih kablova - Dio 2-4: Detaljna specifikacija za kablovske sklopove za radio i TV prijemnike - Frekventni opseg 0 - 3000 MHz, IEC 61169-2 konektori / Radio frequency and coaxial cables assemblies - Part 2-4: Detail specification for cable assemblies for radio and TV receivers - Frequency range 0 to 3 000 MHz, IEC 61169-2 connectors
25. MEST EN 60966-2-5:2009 Spojevi radiofrekventnih i koaksijalnih kablova - Dio 2-5: Detaljna specifikacija za kablovske sklopove za radio i TV prijemnike - Frekventni opseg 0 - 1000 MHz, IEC 61169-2 konektori / Radio frequency and coaxial cable assemblies - Part 2-5: Detail specification for cable assemblies for radio and TV receivers - Frequency range 0 to 1 000 MHz, IEC 61169-2 connectors
26. MEST EN 60966-2-6:2010 Spojevi radiofrekventnih i koaksijalnih kablova - Dio 2-6: Detaljna specifikacija za kablovske spojeve za radio i TV prijemnike - Frekventni opseg 0 - 3000 MHz, IEC 61169-24 konektori / Radio frequency and coaxial cable assemblies - Part 2-6: Detail specification for cable assemblies for radio and TV receivers - Frequency range 0 MHz to 3 000 MHz, IEC 61169-24 connectors



27. MEST EN 61169-2:2009 Radiofrekventni konektori - Dio 2: Specifikacija po sekcijama - Radiofrekventni koaksijalni konektori tipa 9,52 / Radio-frequency connectors - Part 2: Sectional specification - Radio frequency coaxial connectors of type 9,52
28. MEST EN 61169-24:2010 Radiofrekventni konektori - Dio 24: Specifikacija po sekcijama - Radiofrekventni koaksijalni konektori sa navojnim spajanjem, tipično za upotrebu u 75 omskim kablovskim mrežama (tip F) / Radio-frequency connectors - Part 24: Sectional specification - Radio frequency coaxial connectors with screw coupling, typically for use in 75 ohm cable networks (type F)
29. EN 50083 Cabled distribution systems for television, sound and interactive multimedia signals
30. EN 50083-1 Safety requirements
31. MEST EN 50083-2:2008 Kablovske mreže za televizijske signale, zvučne signale i usluge uzajamnog djelovanja - Dio 2: Elektromagnetna kompatibilnost za opremu / Cable networks for television signals, sound signals and interactive services - Part 2: Electromagnetic compatibility for equipment
32. EN 50083-3 Active wideband equipment
33. MEST EN 50083-4:2009 Kablovske mreže za televizijske signale, zvučne signale i interaktivne usluge - Dio 4: Pasivna širokopojasna oprema za mreže koaksijalnih kablova / Cable networks for television signals, sound signals and interactive services - Part 4: Passive wideband equipment for coaxial cable networks
34. MEST EN 50083-5:2009 Kablovske mreže za televizijske signale, zvučne signale i interaktivne usluge - Dio 5: Oprema glavne stanice / Cable networks for television signals, sound signals and interactive services - Part 5: Headend equipment
35. EN 50083-6 Optical equipment
36. MEST EN 50083-7:2009 Kablovske mreže za televizijske signale, zvučne signale i usluge uzajamnog djelovanja - Dio 7: Karakteristike sistema / Cable networks for television signals, sound signals and interactive services - Part 7: System performance
37. MEST EN 50083-8:2009 Kablovske mreže za televizijske signale, zvučne signale i interaktivne usluge - Dio 8: Elektromagnetna kompatibilnost za mreže / Cable networks for television signals, sound signals and interactive services - Part 8: Electromagnetic compatibility for networks
38. MEST EN 50083-9:2009 Kablovske mreže za televizijske signale, zvučne signale i usluge uzajamnog djelovanja - Dio 9: Interfejsi za CATV/SMATV glavne stanice i sličnu profesionalnu opremu za DVB/MPEG-2 prenosne tokove / Cable networks for television signals, sound signals and interactive services -Part 9: Interfaces for CATV/SMATV headends and similar professional equipment for DVB/MPEG-2 transport streams
39. EN 50083-10 System performance for return path
40. MEST EN 60728-1:2009 Kablovske mreže za televizijske signale, zvučne signale i usluge uzajamnog djelovanja - Dio 1: Karakteristike sistema za direktne putanje / Cable networks for television signals, sound signals and interactive services - Part 1: System performance of forward paths



41. MEST EN 60728-3:2009 Kablovske mreže za televizijske signale, zvučne signale i usluge uzajamnog djelovanja - Dio 3: Aktivna širokopojasna oprema za mreže koaksijalnih kablova / Cable networks for television signals, sound signals and interactive services - Part 3: Active wideband equipment for coaxial cable networks
42. MEST EN 60728-4:2009 Kablovske mreže za televizijske signale, zvučne signale i usluge uzajamnog djelovanja - Dio 4: Pasivna širokopojasna oprema za mreže koaksijalnih kablova / Cable networks for television signals, sound signals and interactive services - Part 4: Passive wideband equipment for coaxial cable networks
43. MEST EN 60728-5:2009 Kablovske mreže za televizijske signale, zvučne signale i usluge uzajamnog djelovanja - Dio 5: Oprema glavne stanice / Cable networks for television signals, sound signals and interactive services - Part 5: Headend equipment
44. MEST EN 60728-6:2009 Kablovske mreže za televizijske signale, zvučne signale i usluge uzajamnog djelovanja - Dio 6: Optička (optoelektronička) oprema / Cable networks for television signals, sound signals and interactive services - Part 6: Optical equipment
45. MEST EN 60728-7-1:2009 Kablovske mreže za televizijske signale, zvučne signale i usluge uzajamnog djelovanja - Dio 7-1: Spoljašnje instalacione mreže hibridnih optičko- koaksijalnih kablova -Specifikacija fizičkog (PHY) nivoa / Cable networks for television signals, sound signals and interactive services - Part 7-1: Hybrid Fibre Coax Outside Plant Status Monitoring - Physical (PHY) Layer Specification
46. MEST EN 60728-7-2:2009 Kablovske mreže za televizijske signale, zvučne signale i usluge uzajamnog djelovanja - Dio 7-2: Nadgledanje stanja spoljašnjih instalacionih mreža hibridnih optičko-koaksijalnih kablova - Specifikacija MAC nivoa / Cable networks for television signals, sound signals and interactive services - Part 7-2: Hybrid Fibre Coax Outside Plant Status Monitoring - Media access Control (MAC) Layer Specification
47. MEST EN 60728-7-3:2009 Kablovske mreže za televizijske signale, zvučne signale i usluge uzajamnog djelovanja - Dio 7-3: Nadgledanje stanja spoljašnjih instalacionih mreža hibridnih optičkih - kablova - Specifikacija napajanja na interfejs magistralu transpondera (PSTIB) / Cable networks for television signals, sound signals and interactive services - Part 7-3: Hybrid Fibre Coax Outside Plant Status Monitoring - Power supply to Transponder Interface Bus (PSTIB) Specification
48. MEST EN 60728-10:2009 Kablovske mreže za televizijske signale, zvučne signale i usluge uzajamnog djelovanja - Dio 10: Karakteristike sistema za povratne putanje / Cable networks for television signals, sound signals and interactive services - Part 10: System performance for return paths
49. MEST EN 60728-11:2009 Kablovske mreže za televizijske signale, zvučne signale i usluge uzajamnog djelovanja - Dio 11: Bezbjednost / Cable networks for television signals, sound signals and interactive services - Part 11: Safety




DETALJNI URBANISTIČKI PLAN DONJA LASTVA

PLAN TELEKOMUNIKACIONE INFRASTRUKTURE R 1:1000

Za UP 20, kat. parc. 64/1 KO Donja Lastva



-  Postojeće TK okno
-  TK podzemni vod
-  Ukidanje TK podzemnog voda
-  TK podzemni vod višeg reda
-  Telefonska centrala
-  Planirano TK okno
-  Planirani TK podzemni vod



Savjetnik za geodetske poslove:
Ivana Tošković, spec.sci.geod.