

CRNA GORA

Opština Tivat

Sekretarijat za uređenje prostora i
zaštitu životne sredine

Broj: 0902-819/4

Tivat, 11.02.2014.god.

Na osnovu člana 62a Zakona o uređenju prostora i izgradnji objekata(»Sl.list CG« br. 51/08, 40/10, 34/11, 40/11, 47/11, 35/13 i 39/13) i smjernica Državne studije lokacije „Sektor 29“ (»Sl.list CG« br. 86/2009), na zahtjev **ILIĆ Vladana**, Sekretarijat za uređenje prostora i zaštitu životne sredine izdaje:

URBANISTIČKO-TEHNIČKI USLOVI

za izradu tehničke dokumentacije za **izgradnju stambenog objekta (S)** na urbanističkoj parceli **UP59**, urbanistička zona broj **13**, koja je formirana od kat.par.br. **955/12 KO Krašići**, u zahvatu Državne studije lokacije „Sektor 29“, Opština Tivat

1. USLOVI U POGLEDU NAMJENE OBJEKTA

U okviru **UP59**, u urbanističkoj zoni **13**, planirana je namjena **individualno stanovanje (S)**. Ova kategorija stanovanja podrazumijeva individualno stanovanje s tim da prizemlje ovih objekata može biti namijenjeno djelatnostima. Vrsta djelatnosti vezana je za svakodnevnu nabavku da bi centralni sadržaji disperzno raspoređeni pokrili potrebe cijelog naselja. Osim trgovina i ugostiteljskih usluga, koje mogu biti organizovane u prizemljima, ovdje su predviđeni atraktivni sadržaji vezani za tradicionalne djelatnosti: ribolov, proizvodnja maslinovog ulja, vina, prerada i prodaja agruma i začinskih trava koje uspijevaju na ovim terenima, izrada i prodaja suvenira vezanih za te djelatnosti, ovo podneblje i ambijentalnu cjelinu.

2. USLOVI REGULACIJE I NIVELACIJE I MAKSIMALNI KAPACITETI

Prema Listu nepokretnosti broj 1007 površina kat.par.br. **955/12 KO Krašići** je **210m²** i u potpunosti odgovara **UP59**, i na tu površinu se računaju parametri. UP59 je definisana koordinatama prelomnih tačaka broj **454, 482, 481, 478, 477, 474, 452** i **453** koje se čitaju u grafičkom izvodu ovih UTU-a na listu: *Plan parcelacije, nivelacije i regulacije*. **Građevinske linije** su definisane koordinatama tačaka **321, 322, 325, i 326** koje se čitaju u grafičkom izvodu ovih UTU-a na listu: *Plan parcelacije, nivelacije i regulacije*.

*Ukoliko na postojećim granicama katastarskih parcela dođe do neslaganja između katastra i Studije lokacije **mjerodavan je zvanični katastar**.

Urbanistički parametri sa planiranim kapacitetima:

urbanistička zona	13
urbanistička parcela	UP59
površina urbanističke parcele	210m²
max indeks zauzetosti	0.40
max zauzetost parcele pod objektom - površina gabarita	84m² BGP
max indeks izgradjenosti	0.50
max bruto razvijena građevinska površina	105m² BRGP
*max ukupna visina objekta	9m'



*prema članu 62 Zakona o uređenju prostora i izgradnji objekata (51/08) urbanističko tehnički uslovi sadrže spratnost objekta odnosno maksimalnu visinsku kotu objekta. Maksimalna visinska kota objekta (relativna vrijednost) je izjednačena sa ukupnom visinom objekta. Ukupna visina objekta mjeri se vertikalno na zabatnoj strani objekta od konačno zaravnatog i uređenog terena na njegovom najnižem dijelu (dijelu koji je ispod sljemena) do sljemana krova. Ovim uslovima nije definisana max spratnost već max ukupna visina objekta kako bi se omogućila veća sloboda prilikom projektovanja objekata.

- Na parcelama je predviđena izgradnja stambenog objekta od **jedne** do izuzetno **tri** stambene jedinice, a za turističku namjenu preporučuje se optimalno **8 - 20** jedinica - soba sa kupatilom ili apartmanom.

- Plan ne prepoznaje pojedinačne pomoćne objekte, već se zadate vrijednosti urbanističkih parametara odnose na urbanističku parcelu kao cjelinu.

- Maksimalna planirana BGP i maksimalna zauzetost parcele uključuju i zatečene pomoćne objekte, što znači da se u slučaju dogradnje osnovnog objekta na parceli, od maksimalne dozvoljene zauzetosti osnove i maksimalne BGP oduzima površina postojećeg osnovnog objekta i površina svih pomoćnih objekata, pa se urbanističko tehnički uslovi za dogradnju izdaju na osnovu tako dobijene razlike.

-U tabeli „Urbanistički parametri sa planiranim kapacitetima“ su dati **maksimalni** urbanistički parametri i kapaciteti. Moguće je graditi i manje ukoliko su takve potrebe investitora.

- Studijom planirana spratnost za sve građevine ove namjene je uslovljena ukupnom visinom objekata od **max 9m**.

- Max indeks zauzetosti **0.4** i max indeks izgrađenosti **0.5**.

Urbanistička parcela mora biti uređena tako da najmanje **40%** njene površine bude uređeno kao zelena površina (u ovu površinu se ne uračunavaju površine za mirujući saobraćaj i pristupne staze).

- Na svakoj parceli je predviđena izgradnja stambenog objekta od jedne do više stambenih jedinica.

- Objekte treba graditi prema propisima za izgradnju svake od pojedinih djelatnosti uzimajući u obzir da iste nisu konfliktne s funkcijom stanovanja.

- Nadzemne etaže mogu biti prizemlje, spratovi i potkrovlje, a podzemne suteran i podrum.

- Obracun BGP obuhvata sve etaže bez redukcija u površinama i isključuje jedino potpuno ukopanu etazu - podrum i to ukoliko je u funkciji mirujućeg saobraćaja, ostava te tehničkih prostorija.

- Suteran je etaža sa visinom poda ispod visine okolnog terena na dijelu vanjskog obima i ukopan je sa 50% svoga volumena. Uređeni teren iza objekta mora se u potpunosti naslanjati na objekat i ne može biti od objekta odvojen potpornim zidom(škarpom). Objekat može imati samo jedan suteran. Pri obračunu BGPa u cjelini ulazi u obračun.

- Podrum je u potpunosti ukopani dio objekta čiji prostor se nalazi ispod poda prizemlja, odnosno

suterana. Objekat može imati više podrumskih etaža. Podrumske etaže ulaze u obračun BGP osim u slučaju kada se koriste za garažiranje, kao ostave ili tehničke prostorije. Podzemna etaža, podrum, ne ulazi u obračun visine objekta.

-Površina pod podzemnim etažama može biti veća od površine prizemlja, ali ne može biti veća zauzetost parcele od **50%** njene površine i mora biti u garnicama zone za gradnju.

-Nadstrešnice, terase na terenu, stepeništa kao ni bilo koji drugi arhitektonski elementi ne smiju izlaziti iz zone za gradnju (zona omeđena GL) i distancom od **3m** prema javnoj komunikaciji i **3m** (izuzetno **1.5m**) prema susjedu.

-Otvoreni (nenatkriveni bazen) ulazi u obračun BGP sa 20% pripadajuće površine prilikom obračuna propisanog indeksa izgrađenosti ali i propisanog indeksa zauzetosti. Svi drugi pomoćni, ekonomski objekti i natkrivene terase vezane za bazen, prema posebnom propisu, uračunavaju se u propisane indekse.

- Minimalno odstojanje objekta od bočnih granica parcela je **3m**, izuzetno **1.5m** za parcele sa manjom širinom fronta uz **pismenu saglasnost susjeda**. Izgradnja na ivici parcele (dvojni objekti i objekti u prekinutom nizu) je moguća isključivo uz **pismenu saglasnost** vlasnika susjedne parcele na čijoj ivici se radi objekat. Udaljenost od bočnih granica mjeri se od pročelja zgrade prema bočnoj međi i mjerodavna je manja vrijednost (u slučaju različitih vrijednosti).

- Erkeri, natkrivene terase na terenu, balkoni, stepeništa i drugi istureni dijelovi objekata ne mogu prelaziti građevinsku liniju kao ni minimalna definisana odstojanja od bočnih i zadnjih ivica urbanističke parcele. Građevinsku liniju i liniju minimalne udaljenosti od susjeda ne mogu da prelaze ni podzemne - suterenske ili podrumске etaže i njihovi dijelovi.

- U okvirima postavljenih građevinskih linija dozvoljeno je slobodno postavljanje i formiranje gabarita objekta a sa specifičnim zahtjevima ove namjene.

- Kotu prizemlja objekta prilagoditi namjeni i konfiguraciji terena i u skladu sa tim planirati pristup licima smanjene pokretljivosti. Kako geodetska podloga ne daje dovoljno podataka za određivanje nivelacije urbanističke parcele i objekta, prije projektovanja investitor se obavezuje da obezbijedi geodetski snimak urbanističke parcele, uključujući i pripadajući dio pristupne saobraćajnice i na osnovu dobijenih podataka odredi sve potrebne nivelete.

- Prilikom izdavanja urbanističko-tehničkih uslova jednaki kriterijumi za utvrđivanje BGP su potreban broj parking mjesta, indeks zauzetosti i indeks izgrađenosti. Ukoliko nije moguće obezbijediti potreban broj parking mjesta treba smanjiti BGP.

- Ukoliko se nadzemne etaže koriste za parkiranje ili tehničke prostorije uračunavaju se u BGP na isti način kao stanovanje, turizam i sl. namjena.

- Maksimalno i minimalno date vrijednosti urbanističkih parametara omogućavaju fleksibilnost pri projektovanju objekata. Naime ukoliko se zadovolji maksimalni indeks zauzetosti to ne znači da je moguće ostvariti maksimalni indeks izgrađenosti i maksimalnu spratnost.


3. USLOVI ZA IZGRADNJU I ARHITEKTONSKO OBLIKOVANJE OBJEKTA

- Propisuju se sledeće mjere i smjernice oblikovanja objekata i njihovih detalja:

- puna tektonska struktura jasnih brodova i punih zatvorenih površina
- transponovanje tradicionalnih detalja i njihovo logično i skladno prilagođavanje savremenom izrazu- dimnjaka, oluka, zidnih istaka, konzola, malih balkona, ograda, kamenih okvira itd.
- izrada fasada od prirodnog autohtonog kamena u površini fasade od **30%** njene površine
- osnovna boja fasade je bijela
- afirmacija prirodnih materijala napr. obaveza je da brisoleji, grilje, škure kao vanjski zastori na prozorima i balkonskim vratima budu od drveta
- izgradnja terasa, lodja u ravni pročelja objekta bez korišćenja ograđanih «baroknih» stubića (npr. «balustrada»)
- objekte prilagoditi klimatskim uslovima
- koristiti autohtone materijale i vegetaciju
- kod adaptacije postojećih objekata potrebno je koristiti prirodne materijale podižući, na taj način, kvalitet okruženja i po mogućnosti poštovati transponovani tip tradicionalne kuće.



- predvidjeti kamen kao osnovni karakteristični materijal, koristiti ga oko otvora („pragovi“), u krovnim vijencima i za horizontalne krovne žljebove. Prozore i vrata dimenzionirati prema klimatskim uslovima (uz osiguranje otvora za atraktivne vizure dimenzionirati otvore s ciljem štednje toplote/ hladnoće i koristiti tradicionalnu stolariju).
- Na prostoru u zahvatu studije nije dozvoljena izgradnja baraka, brvnara, drvenih planinskih kuća i sličnih objekata koji tipološki ne pripadaju primorskom ambijentu.
- U slučaju nadzidivanja objekta važe sledeća pravila:
 - visina nadzidanog djela objekta treba biti takva da ukupna visina objekta bude u granicama
Planom zadate visine za određeni tip izgradnje je **9m** za namjenu S.
 - nije dozvoljena izgradnja mansardnih krovova u vidu tzv. "kapa" sa prepustima
 - rješenjem kosih krovova susjednih objekata koji se dodiruju obezbjediti da se voda sa krova jednog objekta ne sliva na drugi objekat
- Preporučljivo je raditi ravan krov, po mogućnosti sa ozelenjenim krovnim ravnima. Krovovi mogu biti i kosi-jednovodni, dvovodni, složeni, nagiba do **25°**. Sljeme krova mora se postaviti po dužoj strani objekta, a na nagnutom terenu preporučuje se da je paralelno izohipsama.
- Nije dozvoljeno mijenjati nagib krovne ravni od vijenca do sljemena, jer cijela krovna ravan mora biti istovjetnog nagiba. Može se odstupiti samo u širini krovnih nadozidanih prozora (tzv «belvederi») u tom slučaju taj dio krovne ravni ima manji nagib, koji se može završiti, ili na sljemenu krova ili prije njega. Dozvoljena je izgradnja nadozidanih krovnih prozora širine do **1.2m**, bez balkonskih otvora – vrata, bez upotrebe lučnih ili sličnih nepravilnih nadvoja i krovnih oblika.
- Ako se izvodi vijenac zbog odvođenja krovne vode onda je on armiranobetonski ili kameni sa uklesanim žljebom na kamenim konzolama istaknut 0,2 do 0,3m od ravni pročeljih zidova objekta. Vijenac je moguće izvesti i kao prepust crijepa. U ovom slučaju vijenac je minimalan. Krovni prepust na zabatu može biti istaknut do 0,2m.
- U cilju racionalnog korišćenja energije treba iskoristiti sve mogućnosti smanjenja korišćenja energije u objektima. Pri izgradnji objekata koristiti savremene termoizolacione materijale, kako bi se smanjila potrošnja energije. Predvidjeti mogućnost korišćenja solarne energije. Preporučuje se da **20%** potreba za električnom energijom (na nivou parcele) bude obezbeđeno iz obnovljivih izvora ili nadoknadjeno upotrebom adekvatnih materijala.
- Odstupanja od opštih uslova studije, propisana za postojeće objekte su:
 - građevinske linije i minimalna odstojanja od susjeda na parcelama sa zatečenim objektima aktiviraju se samo u slučajevima zamjene postojećih objekata novim ili prilikom nadogradnje ili dogradnje postojećeg objekta i u slučaju obezbjeđivanja koridora javne komunikacije .
 - prihvata se ukupna visina postojećih objekata do 9m
- Dogradnje postojećih i završetak započetih objekata vrši se uz striktno poštovanje planskih parametara Analitički podaci (tabela 5.8)) i građevinskih linija (grafički dio Plana –Plan parcelacije i regulacije), kao i ostalih opštih smjernica za uređenje prostora (tekstualni dio Plana: poglavlje 3. Uslovi za izgradnju, uređenje, korišćenje i zaštitu prostora).
- Postojeći objekti se mogu dograđivati i nadograđivati u okviru propisanih urbanističkih parametara tabelarno iskazanih u analitičkom dijelu teksta za svaku pojedinačnu urbanističku parcelu.
- Plan ne prepoznaje pojedinačne **pomoćne objekte**, već se zadate vrijednosti urbanističkih parametara odnose na urbanističku parcelu kao cjelinu.



- Maksimalna planirana BGP i maksimalna zauzetost parcele uključuju i zatečene pomoćne objekte, što znači da se u slučaju dogradnje osnovnog objekta na parceli, od maksimalne dozvoljene zauzetosti osnove i maksimalne BGP oduzima površina postojećeg osnovnog objekta i površina svih pomoćnih objekata, pa se urbanističko tehnički uslovi za dogradnju izdaju na osnovu tako dobijene razlike.
- Adaptacija i prenamjena pomoćnih objekata u komercijalne djelatnosti moguća je samo u zonama koje Plan prepoznaje za razvoj takvih djelatnosti.
- Dozvoljava se uklanjanje i drugih postojećih osnovnih ili pomoćnih objekata i gradnja novih na osnovu urbanističkih parametara za urbanističku parcelu na kojoj se nalazi objekat koji se uklanja.

Uslovi za nesmetano kretanje lica smanjene pokretljivosti

Potrebno je u projektovanju i izvođenju obezbediti pristup svakom objektu koji mogu da koriste lica smanjene pokretljivosti, takođe nivelaciju svih pešačkih staza i prolaza raditi u skladu sa važećim Pravilnikom o bližim uslovima i načinu prilagođavanja objekata za pristup i kretanje lica smanjene pokretljivosti (Sl.list CG 2/09).

4. USLOVI ZA PARKIRANJE, GARAŽIRANJE I UREĐENJE PARCELE

Obaveza je da se potreban broj parking mjesta obezbjedi u okviru parcele. Nije dozvoljena izgradnja garaža kao nezavisnih objekata na parceli.

Broj mjesta za parkiranje vozila se određuje po principu:

-na **100m²/ 0.8 PM/GM** što za datu UP iznosi 2 PM ili GM.

Ukoliko nije moguće obezbijediti minimalan broj PGM treba smanjiti BGP.

Sastavni dio projektne dokumentacije je uređenje terena koje sadrži saobraćajno, hortikulturno i parterno uređenje terena.

Uređenje parcele

- Na urbanističkoj parceli obavezno zasaditi drvoredna stabla u pravcu regulacione linije na međusobnom razmaku cca 6 m i na 1m od regulacione linije. Drvored formirati sa sadnicom visine 3-5m. Kroz projekat pejzažne arhitekture izbor biljnih vrsta uskladiti sa predlogom biljnih vrsta za ozelenjavanje iz ove studije.

- Postojeće suvomeđe na granicama urbanističkih parcela treba zadržati u najvećem mogućem obimu s ciljem zaštite suvomeđa kao pejzažnih karakteristika.

- Nije dozvoljeno postavljanje žičanih, zidanih, kamenih, živih i drugih ograda i potpornih zidova kojima bi se sprječavao slobodan prolaz uz more te koji bi smanjili propusnu moć bujica ili na drugi način ugrozili morsko i vodno dobro.

- Teren oko građevine, potporne zidove, terase i sl. treba izvesti na način da se ne narušava izgled naselja, te da se ne promijeni prirodno oticanje vode na štetu susjednog zemljišta, odnosno susjednih građevina.

- Najveća visina potpornog zida ne može biti veća od **2m**. U slučaju da je potrebno izgraditi potporni zid veće visine, tada je isti potrebno izvesti u terasama, s horizontalnom udaljenošću zidova od min **1.5m**, a teren svake terase ozeleniti. Kod izgradnje potpornog zida uz javnu površinu lice zida ne smije biti u betonu već se mora obložiti lomljenim kamenom u maniru suvomeđe ili zidati od kamena.

Napomena: Sastavni dio ovih Urbanističko-tehničkih uslova su **Opšti saobraćajno-tehnički uslovi** za izradu tehničke dokumentacije za izgradnju komercijalnih objekata u zahvatu planskih dokumenata (DUP-a, UP-a i Studija lokacije) opštine Tivat broj 1006-152 od 30.05.2013.god. izdati od Sekretarijata za komunalno-stambene poslove i saobraćaj.

Zelenilo uz stanovanje i turističko stanovanje

Svaka urbanistička parcela, osim u okviru ambijentalne cjeline, mora biti uređena tako da najmanje **40% - 70%** njene površine, zavisno od namjene, bude uređeno kao zelena površina – nezastre ozelenjene površine (u ovom smislu u ozelenjene površine ne



ulaze kolski pristupi i površine pod mirujućim saobraćajem, već isključivo površine pod zelenilom).

Zelenilo uz stambene i stambeno-turističke objekte se na predmetnom području svodi na pojedinačno uređenje privatnih parcela. Stoga je naročito bitno odrediti skladan odnos izgrađenih i neizgrađenih površina kako bi se osigurao zeleni prostor, a izbjegnula maksimalna izgrađenost parcele. Uz saobraćajnice i pješačke površine potrebno je provući drvorede koji će zbog nedostatka javnih površina prolaziti privatnom parcelom. U tom slučaju u svakoj kontaktnoj parceli, ovisno o njenoj veličini, trebalo bi se zasaditi jedno ili dva drvoredna stabla (prema unaprijed izrađenom projektu pejzažnog uređenja) na razmaku cca 7 m. Odabir vrsta za drvored treba biti u skladu s prirodnim uslovima (otpornost na posolicu, vjetrove, sušu), a trebaju se birati manja stabla budući će se sadnja vršiti unutar privatnih vrtova. Takođe treba birati dekorativne biljne vrste koje su tipične za ovo područje (oleander, kaki, akacija, maslina, magnolija, pitospora, ...). Svaka bi parcela trebala imati zasađeno barem jedno drvo ili veliki grm kako bi se prorijedio izgrađeni prostor.

Ograđivanje parcele

Ulična ograda urbanističke parcele (za parcele za koje je Planom dozvoljeno ograđivanje) podiže se iza regulacione linije u odnosu na javnu površinu. Ograda se može podizati prema ulici i na granicama prema susjednim urbanističkim parcelama najveće visine do 1.5 m, s time da kameno ili betonsko (obloženo kamenom) podnožje ulične ograde ne može biti više od 1m. Dio ulične ograde iznad punog podnožja mora biti providno. Prema šetalištu ograda treba da bude max 0.5m, zidana kamenom, u maniru suvomeđe (vidjeti sl. 1. ispod).

Nije dozvoljeno postavljati betonske ogradne „barokne“ stubiće – „balustrade“ i montažne ograde od armiranog (prefabrikovanog) betona. Ogradu je moguće izvesti od kamenih zidića i /ili kao zeleni (visoki drvoredi uz ulično i obalno šetalište).

5. USLOVI ZA PROJEKTOVANJE INSTALACIJA

Propisuje se obavezno priključivanje urbanističkih parcela na planiranu infrastrukturnu mrežu. Priključivanje građevina na saobraćajne, elektroenergetske i komunalne infrastrukturne mreže (telekomunikacije, elektrodistribucija, vodovod, odvodnja otpadnih i atmosferskih voda) obavlja se na način i uz uslove propisane od strane nadležnih pravnih osoba s javnim propisima, odnosno propisanih posebnim propisima. Uz objekat na parceli treba izraditi septičku jamu sa bioprečišćivačem lociranu tako da je moguće lako pražnjenje autocistijernom. Nije dozvoljeno raditi preliv septičke jame na otvorene površine. Za sve postojeće objekte je obaveza odvođenja otpadnih voda u nepropusne, biorazgradive septičke jame do priključka na gradski kanalizacioni sistem.


Preporučuje se izvođenje cisterni radi sakupljanja atmosferskih voda koje će biti u funkciji kvalitetnije turističke ponude – dodatnih turističkih sadržaja. U skladu sa postulatima održivog razvoja treba projektovati energetske održive objekte. Pобољшanje energetske efikasnosti posebno se odnosi na ugradnju ili primjenu : niskoenergetskih zgrada, unaprjeđenje uređaja za klimatizaciju i pripremu tople vode, unaprjeđenje rasvjete, koncepta inteligentnih zgrada (upravljanje potrošnjom energije glavnih potrošača s jednog centralnog mjesta).

Kada su u pitanju obnovljivi izvori energije, posebno treba naglasiti potencijalnu primjenu energije direktnog sunčevog zračenja.

Obaveza je da 20% potreba za električnom energijom (na nivou parcele) bude obezbeđeno iz

obnovljivih izvora ili nadoknadjeno upotrebom adekvatnih materijala.

Vodovodne i kanalizacione, elektro i tk instalacije u objektu i izvan njega projektovati u skladu sa važećim propisima i standardima, a priključenje objekta na nasejske



infrastrukturne sisteme projektovati prema uslovima dobijenim od nadležnih javnih preduzeća.

U prilogu ovih uslova daje se izvod iz „Državne studije lokacije – Sektor 29“: Saobraćajna infrastruktura, Hidrotehnička infrastruktura, Elektroenergetska infrastruktura, Telekomunikaciona infrastruktura i Faznost realizacije

Sastavni dio ovih urbanističko-tehničkih uslova su:

- **Tehnički uslovi** za priključak na vodovod i kanalizaciju broj 71, pribavljeni od JP „Vodovod i Kanalizacija“ Tivat, izdati dana 27.01.2014.godine.
- **Vodni uslovi** za odvođenje otpadnih voda za stambene i poslovne objekte broj 0819-1526/1 od 08.08.2011.god. izdati od Sekretarijata za finansije i ekonomski razvoj
- **Akt EPCG FC Distribucija** br. 40-00-17865 od 24.11.2011.godine
- **Tehnički uslovi** za priključenje potrošača na el.distributivnu mrežu broj 40-23-01-2065 od 03.10.2011.godine izdati od strane Elektrodistribucije Tivat
- **Uslovi za izgradnju** pretplatničkih komunikacionih kablova, kablova za kablovsku distribuciju i zajedničkog antenskog sistema objekata broj 0404-5446/2 od 30.11.2011.godine, izdatih od strane Agencije za elektronske komunikacije i poštansku djelatnost.

6. PRIRODNE KARAKTERISTIKE

Geološke karakteristike

Područje sektora 29 spada u geotektonsku jedinicu Paraautohton koja obuhvata dijelove primorja u području zapadnog Herceg Novog, Mrčevo i Grbaljsko polje, Lušticu i Donji Grbalj, kao i područje Bara i rijeke Bojane. U građi ove jedinice učestvuju karbonatni sedimenti gornje krede (mastriht) i foraminiferski krečnjaci srednjeg eocena, flišni sedimenti srednjeg i gornjeg eocena i sedimenti srednjeg miocena.

Seizmičke karakteristike

Na osnovu Karte seizmičke regionalizacije (1982), predmetna zona se nalazi u granicama IX osnovnog stepena seizmičnosti (MCS skale), u uslovima srednjeg tla. Istraživani je prostor velikim dijelom izgrađen od flišnih, pretežno klastičnih sedimenata i kvartarnih tvorevina što predstavlja veliki seizmički rizik, što je posebno značajno za urbana područja formiranim uglavnom na aluvijalnom tlu u vodozasićenom stanju ili s podzemnom vodom na nivou manjem od 5 m. Imajući u vidu moguće pojave likvifikacije (tečenje tla), takva tla predstavljaju izrazito seizmički nepovoljnu sredinu. Ti su podaci od izuzetne važnosti za potrebe projektovanja i izgradnje objekata.

Klimatske karakteristike

Maksimalna temperatura vazduha ima srednje mjesečne maksimalne vrijednosti u najtoplijim mjesecima (jul, avgust) oko 30°C, dok u najhladnijim (januar, februar) iznosi od 11°C – 13°C. Koncentracija najviših dnevnih temperatura (29.3°C do 32.8°C) je tokom avgusta. Minimalna temperatura vazduha u zimskim mjesecima ima prosječnu vrijednost oko 5°C, dok u ljetnjim mjesecima ta vrijednost iznosi oko 20°C.

Opšti režim padavina obilježava se maksimumom tokom zimskog i minimumom tokom ljetnjeg perioda. Najveći doprinos ukupnoj godišnjoj količini padavina imaju mjeseci oktobar, novembar i decembar sa oko 30-40%, a najmanji jun, jul i avgust sa oko 10%. Od mora prema zaleđu uočava se povećanja padavina.

Tokom zimskog perioda dnevni prosjek padavina iznosi prosječno 5-8 l/m², mada najveće dnevne količine mogu dostići vrijednosti preko 40 l/m². U ljetnjem periodu, dnevni prosjek padavina iznosi svega oko 1 l/m². Srednja godišnja količina padavina iznosi za stanicu Tivat 1 429.2 l/m², a za stanicu Bar 1 230.8 l/m². Ekstremne 24 h padavine za period od 100 godina (prema modelu GUMBELA) iznosi 234 l/m², a po pojedinim stanicama, za stanicu Tivat 214.07 l/m², a za stanicu Bar 213.27 l/m².



Relativna vlažnost vazduha pokazuje stabilan godišnji hod. Maksimum srednjih mjesečnih vrijednosti javlja se tokom prelaznih mjeseci (april-jun i jul-avgust), a minimum tokom ljetnjeg perioda te u nekim slučajevima i tokom zime (januar – februar). Srednja mjesečna vrijednost osunčanja iznosi za stanicu Herceg Novi 201.25 (max. 327.7 u julu), a za stanicu Bar 212.20 (max. 347.0 u julu). Tokom čitave godine ima prosječno oko 7 sati osunčanja dnevno, s dnevnim oscilacijama od +/- 3.5 časova.

7. USLOVI STABILNOSTI TERENA I KONSTRUKCIJE OBJEKATA

Prije izrade tehničke dokumentacije investitor je obavezan, shodno članu 7 Zakona o geološkim istraživanjima ("Službeni list RCG", br.28/93 i izmjene 42/94 i 26/07) izraditi Projekat geoloških istraživanja tla za predmetnu lokaciju i Elaborat o rezultatima izvršenih geoloških istraživanja, i na iste pribaviti saglasnost nadležnog ministarstva.

Prije zahtjeva za izdavanje rješenja za intevenciju na postojećem objektu potrebno je provjeriti statičku stabilnost objekta, geomehanička svojstva terena na mikrolokaciji kao i eventulani status zaštite objekta.

Da bi se omogućila izgradnja novih objekata i sanacija /adaptacija/,rekonstrukcija postojećih objekata i uređenje terena potrebno je, prije realizacije namjena definisanih ovom Studijom, izvršiti nivelaciju terena i kompletno komunalno opremanje zemljišta u skladu s ovim uslovima.

Konstrukciju novih objekata oblikovati na savremen način bez miješanja sistema nošenja po spratovima, sa jednostavnim osnovama i sa jasnom seizmičkom koncepcijom. Izbor fundiranja novih objekata potrebno je prilagoditi zahtjevima sigurnosti, ekonomičnosti i funkcionalnosti objekta. Posebnu pažnju posvetiti mjerama antikorozivne zaštite.

Projekat konstrukcije prilagoditi arhitektonskom rješenju uz pridržavanje važećih propisa i pravilnika: Pravilnik o opterećenju zgrada PBAB 87 („Sl. List SFRJ”, br. 11/87) i Pravilnik o tehničkim normativima za izgradnju objekata visokogradnje u seizmičkim područjima (I. List SFRJ”, br. 31/81, 49/82, 21/88 i 52/90).

Proračune raditi za IX (deveti) stepen seizmičkog inteziteta po MCS skali.

Za potrebe proračuna koristiti podatke Hidrometeorološkog zavoda o klimatskim i hidrološkim karakteristikama u zoni predmetne lokacije.

8. USLOVI U POGLEDU MJERA ZAŠTITE

Pri izradi tehničke dokumentacije predvidjeti sledeće mjere zaštite:

- od požara shodno Zakonu o zaštiti i spašavanju (Sl. list CG br.13/07 i 05/08) i pratećim propisima,

- zaštite od elementarnih nepogoda, shodno Zakonu o zaštiti i spašavanju i Pravilniku o merama zaštite od elementarnih nepogoda (Sl. list CG br.8/93),

- zaštite na radu shodno članu 7 Zakona o zaštiti na radu („Sl. list CG“ br. 79/04), a za potrebe

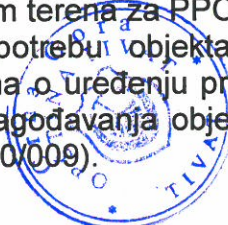
izgradnje objekta izraditi Elaborat o uređenju gradilišta, shodno članu 8. istog zakona.

- u skladu sa Zakonom o zaštiti prirode ("Sl. list Crne Gore", br. 51/08 od 22.08.2008)

Prilikom projektovanja i izgradnje garaže pridržavati se Pravilnika o tehničkim zahtjevima za zaštitu garaža za putničke automobile od požara i eksplozija ("Sl. list Srbije i Crne Gore", br. 31/05).

Radi zaštite od elementarnih i drugih većih nepogoda, sva rješenja za buduću izgradnju i uređenje prostora moraju se zasnivati na nalazima i preporukama inženjersko-geoloških istraživanja sa seizmičkom mikrorrejonizacijom terena za PPO / GUP TIVAT.

Tehničkom dokumentacijom obezbjediti prilaz i upotrebu objekta/objekata licima smanjene pokretljivosti u skladu sa članom 73. Zakona o uređenju prostora i izgradnji objekata i Pravilnikom o bližim uslovima i načinu prilagođavanja objekata za pristup i kretanja lioa smanjene pokretljivosti („Sl. list CG“ broj 10/009).



9. MJERE ENERGETSKE EFIKASNOSTI I KORIŠĆENJE OBNOVLJIVIH IZVORA- ENERGIJE SUNCA

Poboljšanje energetske efikasnosti posebno se odnosi na ugradnju ili primjenu : niskoenergetskih zgrada, unaprjeđenje uređaja za klimatizaciju i pripremu tople vode, unaprjeđenje rasvjete, koncepta inteligentnih zgrada (upravljanje potrošnjom energije glavnih potrošača s jednog centralnog mjesta). Sve nabrojane mogućnosti se u određenoj mjeri mogu koristiti pri izgradnji objekata na području Studije lokacije. Kada su u pitanju obnovljivi izvori energije, posebno treba naglasiti potencijalnu primjenu energije direktnog sunčevog zračenja. Izraženo u jedinicama trajanja sijanja sunca u satima, srednja mjesečna vrijednost osunčanja iznosi za stanicu Bar 212,20 (max 347,0 u julu). Tokom čitave godine ima prosječno oko 7 sati osunčanja dnevno, s dnevnim oscilacijama od +/- 3,5 časova. Stoga se može zaključiti da ovo područje spada u red područja sa vrlo povoljnim osnovnim parametrima za značajnije korišćenje energije neposrednog sunčevog zračenja.

Sunčeva energija se kao neiscrpan izvor energije u zgradama koristi na tri načina:

1. pasivno-za grijanje i osvjtljenje prostora
2. aktivno- sistem kolektora za pripremu tople vode
3. fotonaponske sunčane ćelije za proizvodnju električne energije

Na ovom području postoje mogućnosti za sva tri načina korišćenja sunčeve energije – za grijanje i osvjtljavanje prostora, grijanje vode (klasični solarni kolektori) i za proizvodnju električne energije (fotonaponske ćelije). U ukupnom energetskom bilansu kuća važnu ulogu igraju toplotni efekti sunca. U savremenoj arhitekturi puno pažnje posvećuje se prihvatu sunca i zaštiti od pretjeranog osunčanja, jer se i pasivni dobici toplote moraju regulisati i optimizovati u zadovoljavajuću cjelinu. Ako postoji mogućnost orijentacije kuće prema jugu, staklene površine treba koncentrisati na južnoj fasadi, dok prozore na sjevernoj fasadi treba maksimalno smanjiti da se ograniče toplotni gubici. Pretjerano zagrijavanje ljeti treba spriječiti sredstvima za zaštitu od sunca, usmjeravanjem dnevnog svjetla, zelenilom, prirodnim provjetravanjem i sl.

Savremeni tzv. "daylight" sistemi koriste optička sredstva da bi podstakli refleksiju, lomljenje

svjetlosnih zraka, ili za aktivni ili pasivni prihvata svjetla. Savremene pasivne kuće danas se definišu kao građevine bez aktivnog sistema za zagrijavanje konvencionalnim izvorima energije.

Za izvedbu objekata uz navedene energetske mjere potrebno je primjenjivati (uz prethodnu pripremu stručnu i zakonodavnu) Direktivu 2002/91/EC Evropskog parlamenta (Directive 2002/91/EC of the European Parliament and of the Council of 16 December 2002 on the energy performance of buildings (Official Journal L 001,04/01/2003)/ o energetskim svojstvima zgrada, što podrazumijeva obavezu izdavanja certifikata o energetskim svojstvima zgrade, kome rok valjanosti nije duži od 10 god. Korišćenje solarnih kolektora se preporučuje kao mogućnost određene uštede u potrošnji električne energije, pri čemu se mora povesti računa da ne budu u koliziji sa karakterističnom tradicionalnom arhitekturom. Za proizvodnju električne energije pomoću fotonaponskih elemenata, potrebno je uraditi prethodnu sveobuhvatnu analizu tehničkih, ekonomskih i ekoloških parametara.

10. SMJERNICE ZA ETAPNU REALIZACIJU PLANSKOG DOKUMENTA

Kako je planski period Studije do 2020 godine ,u skladu sa smjernicama iz dokumenta PUP Tivta, utvrđeno je da se 67% ukupnih kapaciteta planiranih ovom Studijom, iskazanih preko BGP i broja turista ,može realizovati u planskom periodu.Ostalih 33% će se realizovati u postplanskom periodu.

Ovom Studijom predložene su **tri faze realizacije** za planski period, a u okviru druge i treće faze date su funkcionalne cjeline-zone sa aspekta infrastrukturnog opremanja. Sve zone u okviru iste faze imaju načelno ravnopravan tretman kada je u pitanju prioritet tj. etapnost. Načelno, svaka faza realizacije predviđena po zonama određena je u grafičkom prilogu br. 22. Faznost realizacije .

Preduslovi za sve faze je: Izrada cjelovitog idejnog rješenja obalnog šetališta sa proširenjima, tipskim objektima za kupališta (infrastrukturni punkt) kao i tipskim objektima za uslužne djelatnosti (US).

Realizacija prve faze je uslov za početak realizacije druge i treće faze.

U poglavlju 4 (Saobraćajna i tehnička infrastruktura) tekstualnog dijela plana ,u svakoj od infrastrukturnih faza detaljno je opisana etapnost opremanja zemljišta i dat predmjer i predračun radova.

I faza obuhvata realizaciju prve faze infrastrukture i to:

- *hidrotehnička infrastruktura*

Vodovodni sistem :Distributivni cjevovod na istočnoj strani

Kanalizacioni sistem :Glavni kolektor duž puta i PS Krasici 1 i 2

Atmosferska kanalizacija:Glavni kolektor istok

- *elektroenergetska infrastruktura*

u prvoj fazi je planirano polaganje novog napojnog kabla iz TS 35/10 kV Pržno (2x8MVA) . Taj kabal se uvodi u rekonstruisanu TS Sokobanja nova, čime će se omogućiti povećanje kapaciteta za napajanje postojećeg naselja.Na taj način će se, zavisno od dinamike izgradnje objekata u zoni zahvata nadalje moći etapno polagati kablovski vodovi i izgrađivati trafostanice.

Prvu fazu čine sljedeće stavke:

- Rekonstrukcija TS 35/10 kV PRŽNO

- Polaganje novog napojnih kablovskih vodova od TS 35/10 kV PRŽNO

- Rekonstrukcija TS Sokobanja :

- *telekomunikaciona infrastruktura*

U ovoj fazi potrebno je proširiti postojeću, odnosno izgraditi kompletnu primarnu telekomunikacionu kanalizaciju uz glavnu saobraćajnicu, i to sa 3 PVC cijevi 110mm, u dužini od cca 3 000 metara. Ova faza obuhvata i izgradnju novih telekomunikacionih okana, i to 21 komad.

- *saobraćajna infrastruktura*

Prvu fazu predstavlja rekonstrukcija saobraćajnice 1-1 i 2-2 ,rekonstrukcija saobraćajnica 5-5,6-6,7-7,8-7 (Luštica put Radovići i) kao i postavljanje prve faze gore navedenih infrastrukturnih vodova .

Kako je veliki javni interes izgradnja obalnog šetališta njegova realizacija se može odvijati etapno kroz faze dva i tri ali se može realizovati i u prvoj fazi ukoliko se stvore pogodni uslovi za njeno finansiranje.

U prvoj fazi je i rekonstrukcija postojećih objekata ukoliko su ispunjeni planom zadati urbanističko tehnički uslovi /infrastrukturna opremljenost parcele i dr./

Predmetna UP59 nalazi se u zoni 2D na grafičkom prilogu Faznost realizacije.

II faza obuhvata realizaciju obalnog šetališta i parcela koje su vezane na postojeće saobraćajnice. Podjela na funkcionalne zone: 2A,2B,2C,2D,2E i 2F, omogućava da se infrastrukturno opremanje i izgradnja šetališta vrši etapno.

- *hidrotehnička infrastruktura*

vodovodni sistem :distributivni cjevovod na zapadnoj strani

kanalizacioni sistem :Ps krasici 3 i kolektor duz lungo mare i sekundarna mreža



atmosferska kanalizacija: glavni kolektor zapad

- elektroenergetska infrastruktura

u drugoj fazi je planirana izgradnja planiranih novih ts, polaganje novih napojnih kablovskih vodova, kao i vodova između planiranih trafostanica

- telekomunikaciona infrastruktura

ova faza obuhvata izgradnju sekundarne telekomunikacione kanalizacije prema pojedinačnim blokovima ili objektima, i to sa 2 pvc cijevi 110mm u dužini od cca 900 metara. ova faza obuhvata i izgradnju novih telekomunikacionih okana, i to 9 komada.

- saobraćajna infrastruktura

druga faza predstavlja izgradnju saobraćajnica 3-3 i 4-4 u urbanističkoj zoni 20 i postavljanje druge faze infrastrukturnih vodova .

Realizacija bilo kog sadržaja u funkcionalnoj zoni druge faze (2A do 2E) uslovljena je izgradnjom i punim infrastrukturnim opremanjem i puštanjem u upotrebu saobraćajnice sa koje se napajaju sve parcele u toj zoni , izgradnjom i punim infrastrukturnim opremanjem dijela obalnog šetališta koje pripada toj zoni i infrastrukturnim opremanjem parcele na kojoj se gradi.

III faza obuhvata parcele koje su vezane na novoplanirane saobraćajnice a podjela na funkcionalne zone: 3A i 3B omogućava da se infrastrukturno opremanje i izgradnja obalnog šetališta vrši etapno.

Realizacija bilo kog sadržaja u funkcionalnoj zoni treće faze (3A i 3B) uslovljena je izgradnjom i punim infrastrukturnim opremanjem i puštanjem u upotrebu saobraćajnice sa koje se napajaju sve parcele u toj zoni i izgradnjom , punim infrastrukturnim opremanjem dijela obalnog šetališta koje pripada toj zoni i infrastrukturnim opremanjem parcele na kojoj se gradi.

Napomena: Sastavni dio ovih UTU je uputstvo Predsjednika opštine Tivat, broj 0101-541 od 10.06.2013.godine.

10. OSTALI USLOVI

Investitor je obavezan da pripremi i propiše projektni zadatak za izradu tehničke dokumentacije za rekonstrukciju predmetnog objekta uz obavezno poštovanje urbanističko-tehničkih uslova. Na osnovu ovih urbanističko-tehničkih uslova investitor treba da izradi **glavni projekat** u skladu sa odredbama Zakona o uređenju prostora i izgradnji objekata (»Sl.list CG« br. 51/08, 40/10 i 34/11). Situaciju terena treba uraditi u mjerilu 1:200 i na njoj treba prikazati objekat i uređenje parcele.

Za glavni projekat obavezna je izrada **Protivpožarnog elaborata**, a u zavisnosti od veličine i namjene objekta, radi se **revizija** shodno članu 86 Zakona o uređenju prostora i izgradnji objekata (»Sl.list CG« br. 51/08, 40/10 i 34/11). U slučajevima kada se prizemna etaža namjenjuje djelatnostima, potrebna je izrada **elaborata zaštite na radu**. Preduzeća ili druga pravna lica koja izrađuju glavni projekat ili ga reviduju moraju imati licencu izdatu od strane Inženjerske komore CG.

11. GRAFIČKI PRILOZI

- Tabela prikaz ostvarenih i planiranih kapaciteta na nivou urbanističkih parcela;
- Topografsko-katastarska podloga R 1:1000;
- Plan namjene površina R 1:1000;
- Plan mjera za sprovođenje R 1:1000;
- Plan parcelacije, nivelacije i regulacije R 1:1000;
- Izvod iz Elaborata eksproprijacije za „Lungo mare“ za dio Sektor 29 R 1:400;
- Plan saobraćajne infrastrukture R 1:1000;
- Pejzažna arhitektura R 1:1000;
- Faznost realizacije R 1:1000;



- Plan hidrotehničke infrastrukture R 1:1000;
- Plan elektroenergetike R 1:1000;
- Plan telekomunikacije R 1:1000;

Napomena: Ovi UTU predstavljaju polaznu osnovu za izradu projekta i pribavljanje dokumentacije potrebne za dobijanje odobrenja za rekonstrukciju i **ne daju nikakvo pravo** za izvođenje radova na predmetnoj lokaciji.

SAVJETNIK ZA GRAĐEVINARSTVO

Maja Popović, dipl.ing.građ.

Maja Popović



SEKRETAR

Tatjana Jelić, dipl.pravnik

Tatjana Jelić

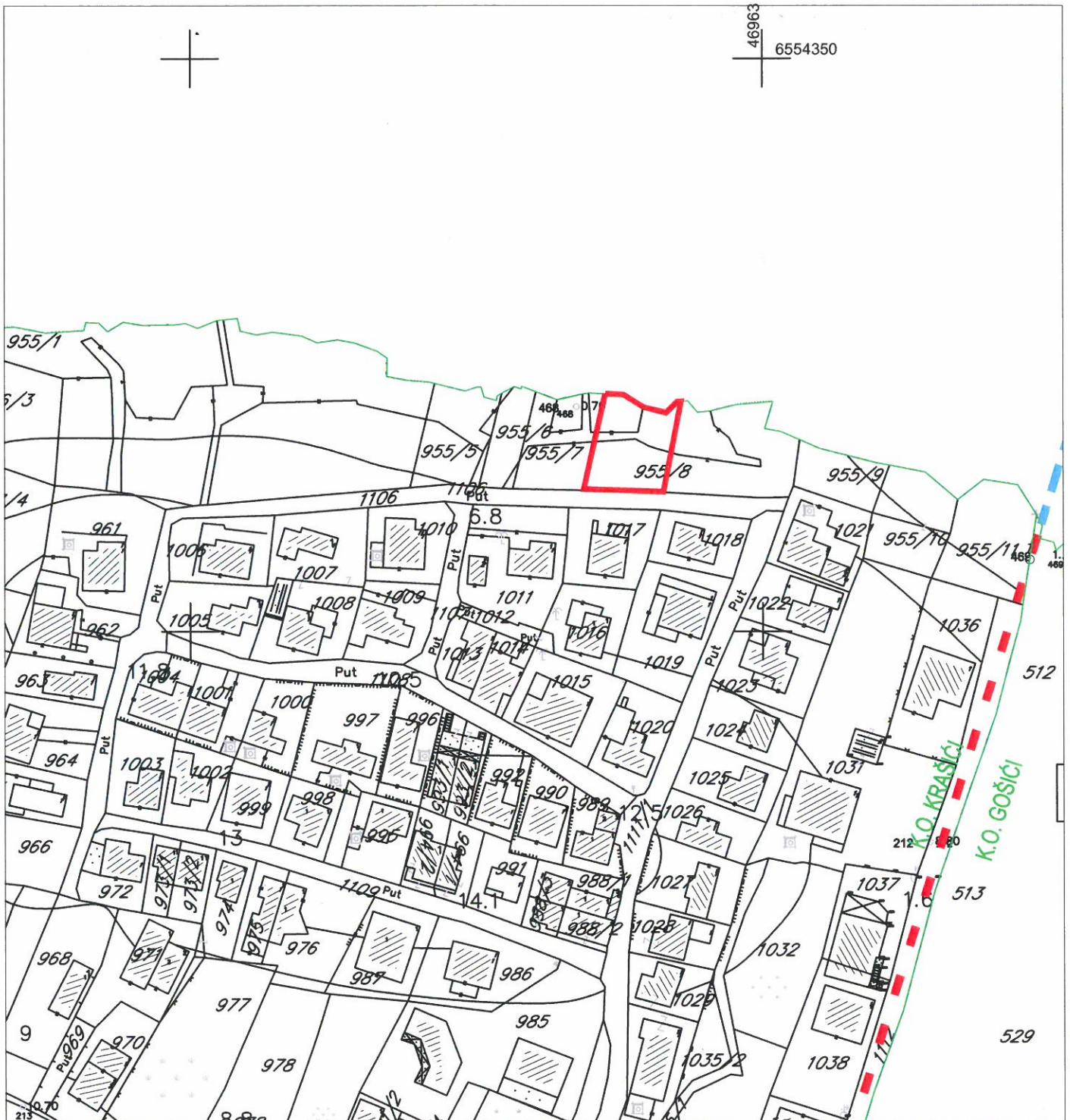
Dostaviti:

- Ilić Vladan, Norveška 12/39, Šabac, Srbija
- Urbanističkoj inspekciji
- Arhivi

URBANISTIČKA ZONA 13

Urb. parcela	Kat. parcela	Namjena	Površina urbanističke parcele /m2/	PLAN										POSTOJEĆE STANJE						
				maksimalno dozvoljena indeks zauzetosti	maksimalno dozvoljena zauzetost parcele /m2/	slobodna i zelena površina u okviru parcele /m2/	maksimalni dozvoljeni indeks izgrađenosti	maksimalno dozvoljena BGP /m2/	maksimalna dozvoljena spratnost / maksimalna ukupna visina objekta	Optimalan broj smještajnih jedinica	slobodna/zelena površina /m2/ u okviru parcele po krevetu-korisniku usluga	max broj kreveta (furnista)	broj korisnika usluga	broj zaposlenih	max broj kreveta (stanovnika)	ukupan broj korisnika	ostvareni indeks zauzetosti	ostvarena površina prizemlja /m2/	ostvareni indeks izgrađenosti	ostvarena BGP /m2/
UP 57	1011	S	312,40	0,4	124,96	187,44	0,50	156,20	9m	20						0,19	44,28	0,19	44,28	P
UP 58	955/6 955/7	S	299,16	0,4	119,66	179,50	0,50	149,58	9m	21									16,06	P
UP 59	955/8	S	210,09	0,4	84,04	126,05	0,50	105,05	9m	21										
*UP 60	1017	S	197,34	0,4	78,94	118,40	0,50	98,67	9m	20						0,27	52,51	0,75	147,02	P+2
*UP 61	1016	S	172,44	0,4	68,98	103,46	0,50	86,22	9m	22						0,24	41,15	0,43	74,07	P+1
*UP 62	1014	S	89,75	0,4	35,90	53,85	0,50	44,88	9m	22						0,67	60,14	0,67	60,14	P
UP 63	1015	S	258,49	0,4	103,40	155,09	0,50	129,25	9m	22						0,39	101,28	0,71	182,30	P+Pk
*UP 64	993/1	S	79,82	0,4	31,93	47,89	0,50	39,91	9m	20						0,30	24,07	0,54	43,33	P+1
*UP 65	993/2	S	74,55	0,4	29,82	44,73	0,50	37,28	9m	19						0,32	23,51	0,58	43,32	P+1
*UP 66	992	S	127,73	0,4	51,09	76,64	0,50	63,87	9m	21						0,29	36,85	0,29	36,85	P+1
*UP 67	994/2	S	82,03	0,4	32,81	49,22	0,50	41,02	9m	21						0,51	41,95	0,51	41,95	P
*UP 68	994/1	S	80,91	0,4	32,36	48,55	0,50	40,46	9m	20						0,30	24,43	0,30	24,43	P
UP 69	987	S	219,45	0,4	87,78	131,67	0,50	109,73	9m	22						0,41	88,89	0,41	88,89	P
UP 70	979	S	586,02	0,4	234,41	351,61	0,50	293,01	9m	21										
UP 71	980	S	357,69	0,4	143,08	214,61	0,50	178,85	9m	20						0,31	111,66	0,87	312,64	P+1+Pk
*UP 72	981/3	S	96,52	0,4	38,61	57,91	0,50	48,26	9m	24						0,29	28,41	0,29	28,41	P
*UP 73	981/1	S	82,99	0,4	33,20	49,79	0,50	41,50	9m	21						0,26	21,31	0,26	21,31	P
*UP 74	981/2	S	98,08	0,4	39,23	58,85	0,50	49,04	9m	25						0,38	37,44	0,38	37,44	P
*UP 75	981/4	S	79,25	0,4	31,70	47,55	0,50	39,63	9m	20						0,38	29,98	0,38	29,98	P
UP 76	985	S	747,89	0,4	299,16	448,73	0,50	373,95	9m	21						0,21	76,63	0,41	149,25	P+2
UP 77	986	S	122,80	0,4	106,51	159,76	0,50	133,14	9m	19						0,21	55,43	0,42	110,86	P+1
*UP 78	991	S	122,80	0,4	49,52	74,28	0,50	61,90	9m	21						0,20	24,94	0,20	24,94	P





LEGENDA

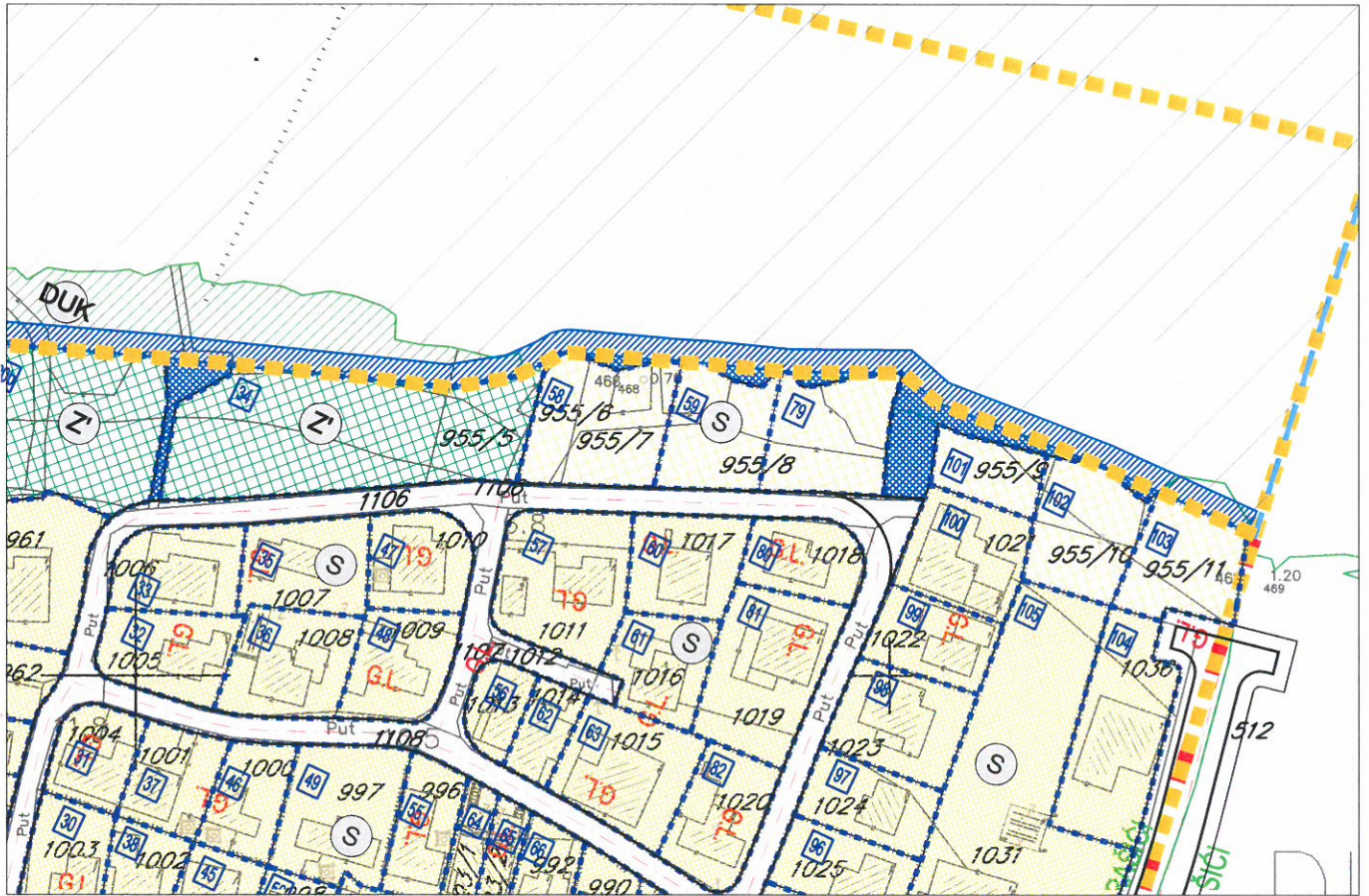
GRANICE

- GRANICA MORSKOG DOBRA
- GRANICA OBUHVATA STUDJE LOKACIJE NA KOPNU
- GRANICA OBUHVATA STUDJE LOKACIJE NA MORU
- GRANICA KATASTARSKIH OPŠTINA
- GRANICA KATASTARSKIH PARCELA
- BROJEVI KATASTARSKIH PARCELA

Granica kat. parc. 955/12 KO Krašiči



Savjetnik za geodetske poslove
 Jelena Tošković, spec.sci.geod.



LEGENDA

GRANICA I REGULACIJA

- GRANICA MORSKOG DOBRA
- GRANICA ZAHVATA STUDIJE LOKACIJE NA KOPNU
- GRANICA ZAHVATA STUDIJE LOKACIJE NA MORU
- GRANICA KUPALIŠTA - POZICIJA ZA POSTAVLJANJE BOVA
- GRANICA - KATAstarskih OPŠTINA

PARCELACIJA I REGULACIJA

- GRANICA URBANISTIČKIH ZONA
- URBANISTIČKA PARCELA
- BROJ URBANISTIČKE ZONE
- BROJ URBANISTIČKE PARCELE

POVRŠINE ZA STANOVANJE

- postojeće planirano
- INDIVIDUALNO STANOVANJE

POVRŠINE ZA TURIZAM

- postojeće planirano
- HOTEL
- postojeće planirano
- PORODIČNI (MALI) HOTEL, TURISTIČKA VILA
- postojeće planirano
- USLUŽNE DJELATNOSTI
- postojeće planirano
- TURISTIČKO STANOVANJE U AMBIJENTALNOJ CJELINI

POVRŠINE ZA POSEBNE NAMJENE

- postojeće planirano
- CRKVA

OTVORENE JAVNE POVRŠINE

- postojeće planirano
- DJELIMIČNO UREĐENA KUPALIŠTA
- postojeće planirano
- ZAŠTIĆENA PRIRODNA KUPALIŠTA
- OBALNO ŠETALIŠTE I PROŠIRENJA OBALNOG ŠETALIŠTA
- ZONA ZA KUPAČE
- ZAŠTITNI ZID / STAZA

ZELENE I REKREATIVNE POVRŠINE

- postojeće planirano
- ŠUMA / MAKLIJA
- postojeće planirano
- ZELENI PRODORI DO MORA (ZAŠTITNO ZELENILO)
- postojeće planirano
- ZAŠTITNO ZELENILO U SKLOPU URBANISTIČKIH PARCELA
- postojeće planirano
- PARK
- postojeće planirano
- POVRŠINE ZA REKREACIJU

POVRŠINE ZA SAOBRAĆAJ I OSTALA INFRASTRUKTURA

- KOLSKE SAOBRAĆAJNICE
- PJEŠAČKE SAOBRAĆAJNICE/ Interventni pristup automobila
- PJEŠAČKE STAZE
- PJEŠAČKE STAZE / STEPENIŠTA
- PRISTANIŠTA
- AUTOBUSKO STAJALIŠTE
- postojeće planirano
- TRAFOSTANICA
- postojeće planirano
- JAVNI PARKING ILI GARAŽA

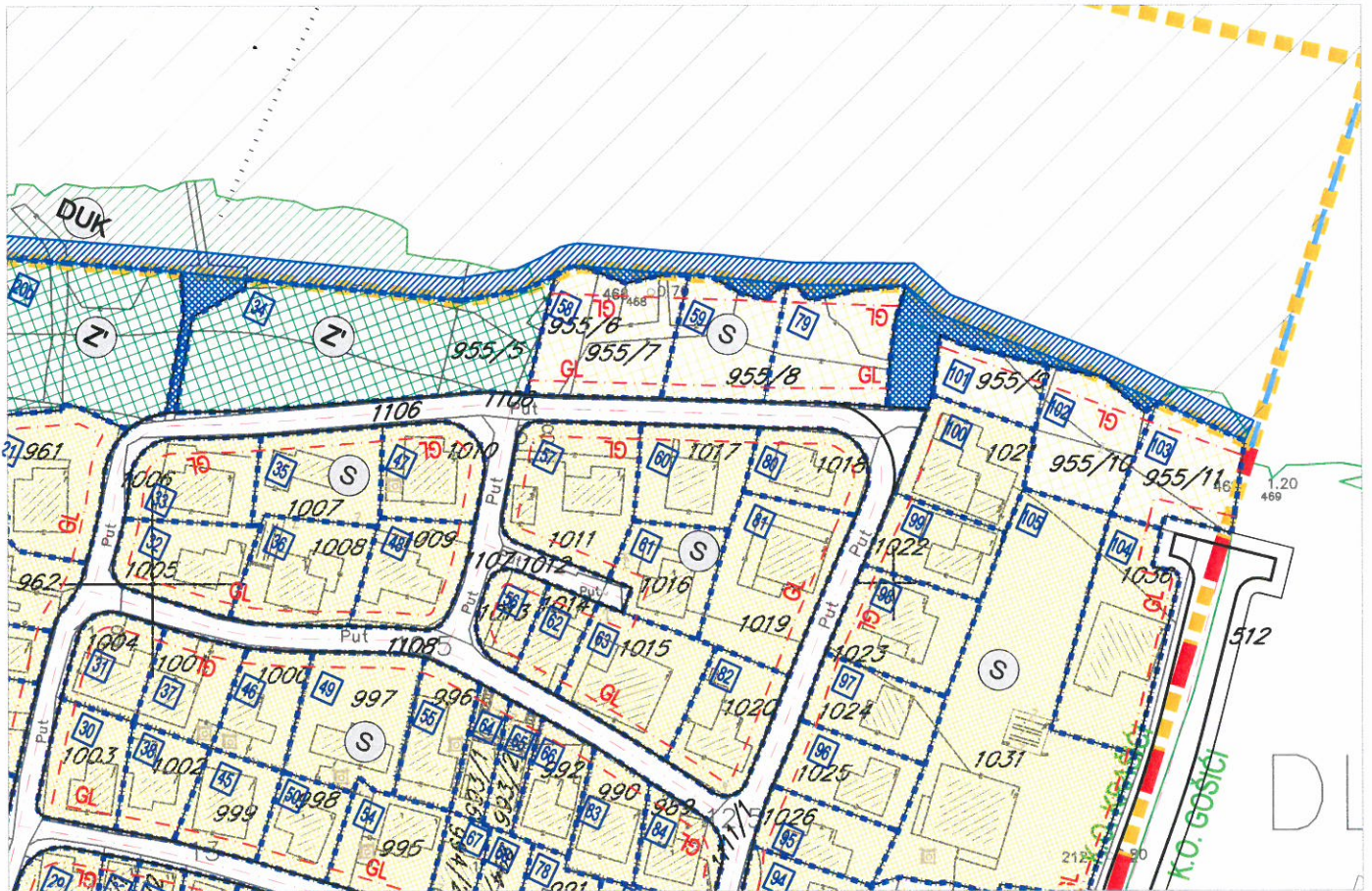
ZAŠTITA GRADITELJSKE BAŠTINE I SPOMENICI KULTURE

- AMBIJENTALNA CJELINA
- CRKVENI OBJEKAT
- KONTAKTNA ZONA AMBIJENTALNE CJELINE (BIMACIJA I IZRADNJA OBJEKATA PREMA SMJERNICAMA ZAVODA ZA ZAŠTITU SPOMENIKA)
- GABARIT OBJEKTA U AMBIJENTALNOJ CJELINI



Savjetnik za geodetske poslove
Jelena Tošković, spec.sci.geod.

[Handwritten signature]



LEGENDA

GRANICA I REGULACIJA

- GRANICA MORSKOG DOBRA
- GRANICA ZAHVATA STUDIJE LOKACIJE NA KOPNU
- GRANICA ZAHVATA STUDIJE LOKACIJE NA MORU
- GRANICA KUPALIŠTA - POZICIJA ZA POSTAVLJANJE BOVA
- GRANICA - KATASTARSKIH OPŠTINA

PARCELACIJA I REGULACIJA

- GRANICA URBANISTIČKIH ZONA
- URBANISTIČKA PARCELA
- BROJ URBANISTIČKE ZONE
- BROJ URBANISTIČKE PARCELE

POVRŠINE ZA STANOVANJE

- postojeće planirano
- INDIVIDUALNO STANOVANJE

POVRŠINE ZA TURIZAM

- postojeće planirano
- HOTEL
- postojeće planirano
- PORODIČNI (MALI) HOTEL, TURISTIČKA VILA
- postojeće planirano
- USLUŽNE DJELATNOSTI
- postojeće planirano
- TURISTIČKO STANOVANJE U AMBIJENTALNOJ CJELINI

POVRŠINE ZA POSEBNE NAMJENE

- postojeće planirano
- CRKVA

OTVORENE JAVNE POVRŠINE

OTVORENE JAVNE POVRŠINE

- postojeće planirano
- DJELIMIČNO UREĐENA KUPALIŠTA
- postojeće planirano
- ZAŠTIĆENA PRIRODNA KUPALIŠTA
- postojeće planirano
- OBALNO ŠETALIŠTE I PROŠIRENJA OBALNOG ŠETALIŠTA
- postojeće planirano
- ZONA ZA KUPAČE
- postojeće planirano
- ZAŠTITNI ZID / STAZA

ZELENE I REKREATIVNE POVRŠINE

- postojeće planirano
- ŠUMA / MAKLIJA
- postojeće planirano
- ZELENI PRODORI DO MORA (ZAŠTITNO ZELENILU)
- postojeće planirano
- ZAŠTITNO ZELENILU U SKLOPU URBANISTIČKIH PARCELA
- postojeće planirano
- PARK
- postojeće planirano
- POVRŠINE ZA REKREACIJU

POVRŠINE ZA SAOBRAĆAJ I OSTALA INFRASTRUKTURA

- KOLSKE SAOBRAĆAJNICE
- PJEŠAČKE SAOBRAĆAJNICE/ interventni pristup automobila
- PJEŠAČKE STAZE
- PJEŠAČKE STAZE / STEPENIŠTA
- PRISTANIŠTA
- AUTOBUSKO STAJALIŠTE
- postojeće planirano
- TRAFOSTANICA
- postojeće planirano
- JAVNI PARKING ILI GARAŽA

ZAŠTITA GRADITELJSKE BAŠTINE I SPOMENICI KULTURE

- AMBIJENTALNA CJELINA
- CRKVENI OBJEKAT
- KONTAKTNA ZONA AMBIJENTALNE CJELINE (SAMACIJA I IZVADAKA OBJEKATA PREMA IZJAVI OBLAVNIČARSKOG ZAVODA ZA ZAŠTITU SPOMENIKA)
- GABARIT OBJEKTA U AMBIJENTALNOJ CJELINI



Savjetnik za geodetske poslove
Jelena Jošković, spec.sci.geod.



CRNA GORA
OPŠTINA TIVAT
PREDSJEDNIK

Broj: 0101-5h/

Tivat, 10.06.2013. godine

Na osnovu člana 14 Zakona o lokalnoj samoupravi („Sl. list RCG“ broj 42/03, 28/04, 15/05 i „Sl. list CG“, broj 13/06 i 88/09“) i člana 59 stav 3 Statuta Opštine Tivat („Sl. list RCG - opštinski propisi“, broj 40/04 i „Sl. list CG - opštinski propisi“, broj 26/06 i 12/11, a u skladu sa stavovima Kolegijuma sa sastanka održanim dana 06.06.2013. godine, Predsjednik opštine donosi:

UPUTSTVO

U cilju zaštite javnog interesa i lica kojima je Ministarstvo održivog razvoja i turizma ili Opština Tivat izdala Urbanističko tehničke uslove (UTU), u zoni obuhvata Državnih studija lokacije, DSL „Sektor 29“ („Službeni list CG“ broj 86/2009) i DSL „dio Sektora 27 i sektor 28“ („Službeni list CG“ broj 7/2010), a nakon sprovedene analize zaključeno je da će se odobrenja za izgradnju objekata u obuhvatu navedenih planskih dokumenata odobravati ako:

1. Su riješena sva imovinsko pravna pitanja na kompletnoj katastarskoj odnosno urbanističkoj parceli (eksproprijacija, ugovori itd.), u cilju osiguranja javnih površina u skladu sa planskim dokumentom za nesmetano izvođenje odnosno privođenje plana namjeni u dijelu izgradnje obalnog šetališta (Lungo Mare), sa pristupnim stazama do istog;
2. Postoji saobraćajni priključak do urbanističke parcele predviđen planskim rješenjem ili privremeni sa glavne odnosno postojeće saobraćajnice do realizacije planiranog puta i priključka;
3. Se paralelno sa izgradnjom objekata radi i infrastrukturno napajanje lokacije ili je predviđeno alternativno spajanje na infrastrukturu u skladu sa važećim propisima (biorazgrađive septičke jame, rezervoari za vodu, fotonaponske ćelije i sl.);
4. Je formirana urbanistička parcela, odnosno izvršena parcelacija u skladu sa zadatim koordinatama u planskom dokumentu odnosno ovjerenim Elaboratima eksproprijacije;
5. Je izvršeno vidno geodetsko obilježavanje na terenu trase javnih saobraćajnica/puteva/šetališta koji su u kontaktu sa katastarskom parcelom koja je predmet zahtjeva za izdavanje građevinske, odnosno upotrebne dozvole.

Polazeći od izloženog upućuje se organ nadležan za izdavanje građevinskih dozvola da u slučajevima UTU izdatih na osnovu predmetnih DSL-e, kada su ispunjeni svi naznačeni uslovi, može objediniti I i II faze realizacije objekta, a u cilju nesmetanog izdavanja građevinskih dozvola.



Obrazloženje

Ministarstvo uređenja prostora i zaštite životne sredine Crne Gore kao pravni prethodnik današnjeg Ministarstva održivog razvoja i turizma Crne Gore je bilo nosilac pripremnih poslova na izradi državnih studija lokacije DSL „Sektor 29“ na teritoriji obale Krašići u Tivtu i DSL „dio Sektora 27 i sektor 28“ na teritoriji obale Djuraševića u Tivtu. U skladu sa navedenim Vlada Crne Gore je usvojila navedene planske dokumente sa čim u vezi su isti i zvanično stupili na snagu, dakle DSL „Sektor 29“ („Službeni list CG“ broj 86/2009) i DSL „dio Sektora 27 i sektor 28“ („Službeni list CG“ broj 7/2010).

Prvobitno nadležan organ za sprovođenje navedenih državnih planskih dokumenata je bilo Ministarstvo kao organ uprave, da bi u međuvremenu uslijed zakonskih izmjena iz jula mjeseca 2011. godine dalja nadležnost za sprovođenje istih bila prenijeta na organe lokalne uprave.

Dana 31.05.2011.godine održan je sastanak u opštini Tivat sa predstavnicima opštine, Ministarstva održivog razvoja i turizma CG, JP Morsko dobro i lokalnih javnih preduzeća i obradivača plana C.A.U. iz Podgorice. Na istom je zaključeno da se pristupi izdavanju građevinskih dozvola u predmetnim sektorima a u skladu sa Uputstvom definisanim uslovima.

Navedeno Uputstvo je donijeto od strane Ministarstva održivog razvoja i turizma CG dana 16.06.2011.godine, a u cilju zaštite prava lica kojima je Ministarstvo izdalo UTU, a kojim se upućuju zainteresovana lica, investitori i organi nadležni za izdavanje građevinskih dozvola da u slučajevima UTU izdatih na osnovu DSL, pod uslovom ispunjenja jasno određenih uslova, je moguće objediniti I i II fazu realizacije.

Po osnovu planskih rješenja iz DSL „Sektor 29“, Ministarstvo održivog razvoja i turizma je izdalo 43 i 9 građevinskih dozvola dok je u dijelu DSL-a „dio sektora 27 i Sektor 28“ izdalo ukupno 11 građevinskih dozvola. Nakon tog datuma, zbog promjene nadležnosti uspostavljene izmjenom Zakona o uređenju prostora i izgradnji objekata 2011.godine, opština Tivat je u obuhvatu DSL-a Krašići izdala izdala 7 građevinskih dozvola, u postupku rješavanja je 6 građevinskih dozvola i 2 upotrebne dozvole, dok je u dijelu DSL-a „dio Sektora 27 i Sektor 28“ opština Tivat do danas izdala ukupno 6 građevinskih dozvola, 2 upotrebne dozvole, a u postupku rješavanja su 5 zahtjeva za izdavanje građevinskih dozvola.

Ministarstvo uređenja prostora i zaštite životne sredine izdalo je 30.07.2010.godine, na zahtjev Javnog preduzeća za upravljanje morskim dobrom Crne Gore, urbanističko - tehničke uslove za izradu idejnog rješenja obalnog šetališta sa proširenjima, infrastrukturnih punktova na djelimično uređenim kupalištima i objekata uslužnih djelatnosti u zahvatu DSL „Sektor 29“, Opština Tivat. Nakon toga, JP je sprovelo postupak izrade idejnog projekta šetališta.

U februaru mjesecu 2012. godine J.P.Morsko Dobro je dostavilo opštini Tivat izradjeni idejni projekat za obalno šetalište, s tim da zahtjev za izdavanje građevinske dozvole nije podnjet, u skladu sa tim je ovaj Sekretarijat dana 09.07.2012.godine pismeno tražio od pomenute institucije da precizira svoj akt na način da se podnese zahtjev za izdavanje građevinske dozvole za izradjeni projekat obalnog šetališta. Do današnjeg dana traženi zahtjev nije podnešen.



Tokom ljetnjih mjeseci 2012.godine godine aktivirano je više peticija građana sa teritorije naselja Krašića po pitanju iskazivanja nezadovoljstva istih povodom izgradnje objekata u pojasu morskog dobra planiranih usvojenom DSL-e Sektor 29 , sa generalnom ocjenom da se izgradnjom istih značajno ugrožavaju osnovna prava građana, u prvom redu slobodan pristup obali , odnosno moru. Predmetne peticije su upućene ne samo Opštini Tivat, već i ostalim relevantnim institucijama u Državi Crnoj Gori: Ministarstvu održivog razvoja i turizma CG, Ombudsmanu, Upravi za nekretnine CG, JP Morskom Dobru , ali i institucijama van granica naše države, pojedinim stranim ambasadama i sl. Predmetni problem je eskalirao, tim više što je u međuvremenu od strane nadležnih inspekcija utvrđeno da su pojedini objekti za koje je izdata građevinska dozvola na terenu izgardjeni djelimično suprotno odobrenoj projektnoj dokumentaciji u skladu sa čim je cijeli slučaj dodatno i medijalizovan od strane kako lokalnih i državnih tako i medija iz okruženja.

U skladu sa pokrenutim građanskim inicijativama , Ministarstvo održivog razvoja i turizma je dana 01.08.2012.godine pod brojem 01-2180/4 donijelo Rješenje . obrazovanju Radne grupe sastavljena od predstavnika kako resornog Ministarstva, tako i predstavnika Uprave za nekretnine, Ministarstva Finansija, opštine Tivat, J.P. Morsko Dobro iz Budve i predstavnika obradivača predmetnog plabnskog dokumenta CAU iz Podgorice. Zadatak radne grupe je definisan na način da je ista shodno zaključku Vlade crne Gore broj 06-622 od 05.04.2012. godne a imajući u vidu predstavke grupe građana vikend naselja Krašići- opština Tivat dužna da sagleda i analizira planska rješenja sadržana u DSL-u „Sektor 29“ i Vladi predloži rješenja kojim će se prevazići problemi u implemetaciji ovog planskog dokumenta, uz obavezu da Radna grupa obavi navedeni zadatak do 10.09.2012. godine i za Vladu sačini odgovarajuću informaciju.

Predstavnici Opštine Tivat su u više navrata do sada davali svoja izjašnjenja na predloge članova Radne grupe i to u prvom redu predloge resornog Ministarstva sa kojim smo vas i više puta do sada lično upoznali. Međutim nesporno je da i nakon više od tri mjeseca isteka roka koji je utvrđen u pomenutom Rješenju u konačnm Radna grupa nije dala svoj stav odnosno sačinila informaciju za Vladu. Napominjmo da za navedeno nedostavljanje informacije predstavnici Opštne Tivat isključuju bilo kakvu ličnu odgovornost jer smo kao članovi iste više puta do sada redovno komunicirali kako pismenim tako i usmenim putem sa Ministarstvom upravo insistirajući da se donese konačni akt kojim bi se okončao rad Radne grupe. Ističemo da smo i više puta skretali pažnju na potrebu sačinjavanja Sporazuma kako je to propisano odredbom člana 63 . Zakona o uređenju prostora i izgradnji objekata („Sl.list CG 51/08,40/10,34/11,40/11,47/11) po kojoj odredbi se odnosi između Vlade i lokalne samouprave u pogledu uređivanja građevinskog zemljišta koje je obuhvaćeno državnim planskim dokumentom uređuju sporazumom . Napominjemo da kao rezultat formiranja Radne grupe je organ lokalne uprave stopirao izdavanje građevinskih dozvola u pomenutom sektoru a uz uvjeravanja da će se pitanje izgradnje obalnog šetališta parcijalno i u vremenski realno kratkom i prihvatljivom roku riješiti na način da se makar u izvjesnom djelu omogući nesmetan pristup obali odnosno moru.

Takodje su u međuvremenu održavani i sastanci sa predstavnicima J.P. Morsko Dobro i preduzeća „Vodaom“ kako bi se na što efikasniji način krenulo u realizaciju- izgradnju makar dijela obalnog šetališta. Naime opština Tivat je u više narata upućivala pismene akte predstavnicima Ministarstva održivog razvoja i turizma CG, Vladi crne Gore, Ministarstvu Finansija Cg, JP Morsko Dobro a sa ciljem što efikasnije realizacije predmetnih planskih dokumenata u dijelu prvenstveno sadržaja planirane infrastrukture kao javnih objekata. U tom pravcu je više puta od strane opštine Tivat insistirano na sačinjavanje Sporazuma između Vlade CG i Opštine Tiva a u cilju upravo komunalnog opremanja tamošnjeg zemljišta . Navedeno u skladu sa odredbom člana 63 stav 4 Zakona o uređenju prostora i izgradnji objekata („Službeni list CG“ broj 51/08, 40/10, 34/08, 40/11, 47/11) kojim je



propisano da se odnosi između Vlade i lokalne samouprave u pogledu uređivanja građevinskog zemljišta koje je obuhvaćeno državnim planskim dokumentima uređuju sporazumom. navedeni Sporazum još uvijek nije potpisan.

U međuvremenu opština Tivat je preko licenciranog preduzeća izradila Elaborat eksproprijacije za obalno šetališta za sve katastarske opštine u obuhvatu predmetnih planskih dokumenata (KO Krašići, KO Gošići, KO Radovići, KO Milovići, KO Bogišići i KO Djuraševići) za sada je od strane Uorave za nekretnine ovjeren Elaborat za KO Krašići. Takođe odradjen je elaborat eksproprijacije i za rekonstrukciju saobraćajnice Rogač-Krašići kao i projekta dokumentacija. Takođe opština je već uveliko pristupila radovima na izgradnji priobalnog kanalizacionog sistema Krtoli, izgradnji druge faze tranzitnog vodovodnog cjevovoda Regionalni cjevovod Solila sistem RZ Radovići i rekonstrukciji postojećeg distributivnog vodovodnog cjevovoda od Solila do Krašića.

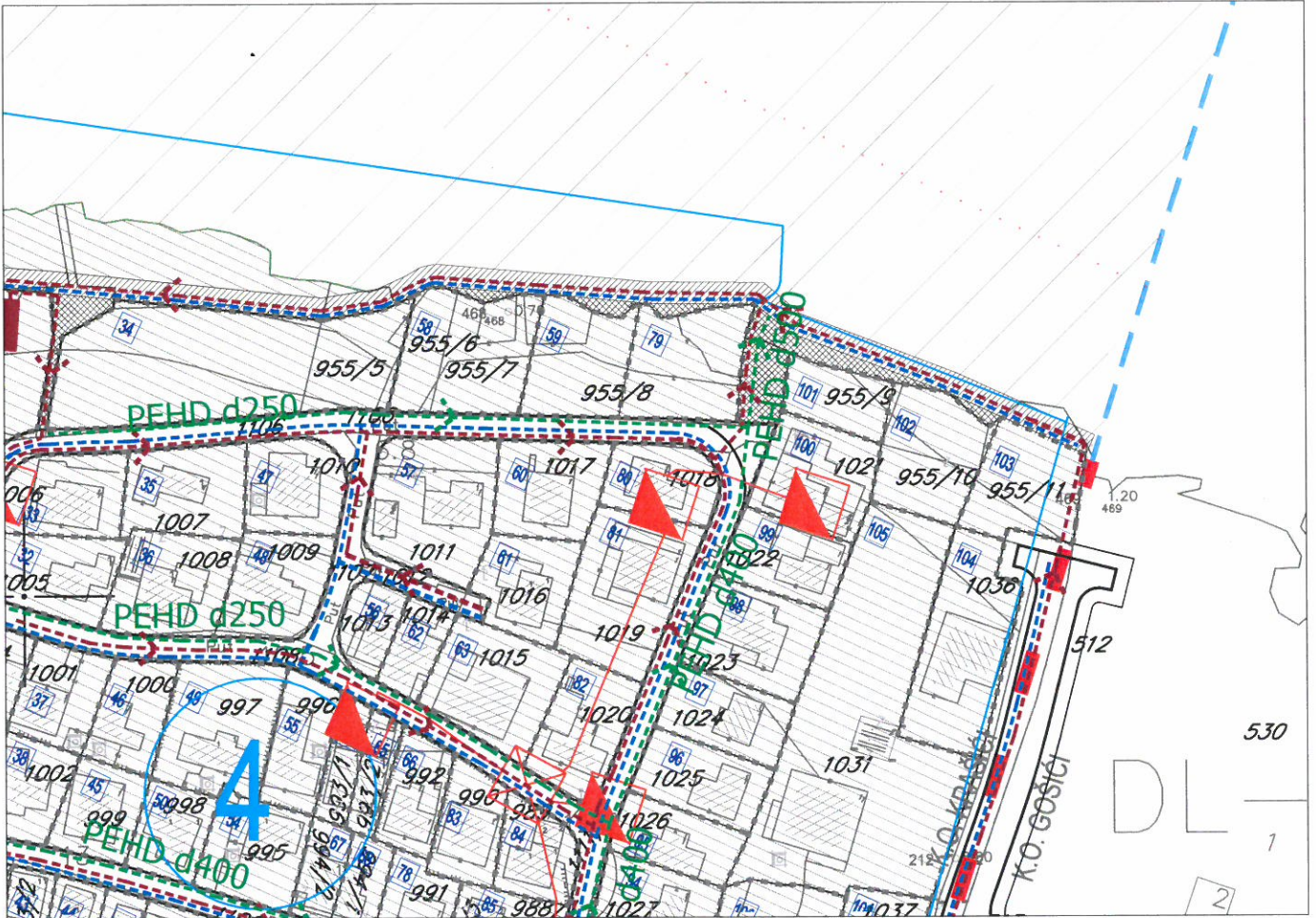
Kako bi dinamika realizacije predmetnih planskih dokumenata bila što bolje ispraćena, a ponovo sa akcentom na javni sadržaj, opština Tivat je, a nakon više neuspješnih pokušaja pristupanja sačinjavanju sporazuma, pokrenula postupak za izdavanje građevinske dozvole u dijelu obalnog šetališta na dionici Krašića i to u dijelu izgradnje kanalizacije (u trupu obalnog petalipsta) cijeneći navedenu dionicu primarnom sa više aspekata, kako već izgradjenih objekata tako i potreba građana za javnim korištenjem laža. Navedeni postupak je u toku i isti se treba okončati u skladu sa naprijed navedenim idejnim rješenjem obalnog šetališta. Navedeno svakako ne može riješiti kompletan potez obalnog šetališta u obuhvatu oba planska dokumenta (cca 8 km) ali makar djelimična realizacija za cca 400 m (za koje je pokrenut navedeni postupak) će svakako dorinijeti boljoj organizaciji tamošnjeg prostora.

Imajući u vidu sve naprije navedeno, te činjenicu da Vlada CG još uvijek nije pristupila sačinjavanju Sporazuma sa opštinom Tivat u dijelu uređivanja građevinskog zemljišta predmetnih planskih dokumenata, te da ni radna grupa obrazovana od strane Ministarstva još uvijek nije donijela konačne zaključke, to je cijenjeno cjelishodnim donijeti Uputstvo na način definisan u dispozitivu.

Nesporno je da se u donošenju istih pošlo prije svega od stručnog uputstva donijetog od strane Ministarstva održivog razvoja i turizma CG 16.06.2011.godine, kao i od već postojećih saobraćajnica odnosno pristupa urbanističkim parcelama na terenu kao i od mogućih alternativnih rješenja komunalnog opremanja parcela i to isključivo kao privremenih, a što je u konačnom i propisano usvojenim opštinskim odlukama. Posebno bitnim za realizaciju predmetnih planskih dokumenata je svakako rješavanje imovinsko pravnih pitanja u dijelu realizacije infrastrukturnih sadržaja kao javnih u kom pravcu je cijenjeno neophodnim usloviti izgradnju objekata sa prethodno riješenim svojinsko pravnim pitanjima (eksproprijacije za planirane puteve, šetnice ostale saobraćajnice i sl.) kako je to precizirano tačkom 2. Uputstva. Naveden imovinsko pravna pitanja se moraju riješiti sa organima uprave (Ministarstvo finansija) a sa razloga što se predmetno zemljište nalazi u zoni morskog dobra kao prirodnog bogatstva odnosno državnih planskih dokumenata, čije se komunalno opremanje vrši u skladu sa naprijed citiranom odredbom člana 63 Zakona o uređenju prostora i izgradnji objekata.

Predsjednik Opštine

Miodrag Kankaraš, dipl. pravnik



LEGENDA

GRANICA I REGULACIJA

- - - - - GRANICA ZAHVATA STUDIJE LOKACIJE NA KOPNU
- - - - - GRANICA ZAHVATA STUDIJE LOKACIJE NA MORU
- - - - - GRANICA KUPALIŠTA - POZICIJA ZA POSTAVLJANJE BOVA
- - - - - GRANICA - KATASTARSKIH OPŠTINA
- 1 BROJ URBANISTIČKE PARCELE

FAZNOST REALIZACIJE

- - - - - GRANICA IZMEĐU FAZA

- | | | |
|--|----|------------------------|
| | 2A | DRUGA FAZA REALIZACIJE |
| | 2B | |
| | 2C | |
| | 2D | |
| | 2E | |
| | 2F | |
| | 3A | TREĆA FAZA REALIZACIJE |
| | 3B | |

HIDROTEHNIČKA INFRASTRUKTURA

- Postojeći vodovod
- - - - - Postojeći vodovod - za ukidanje
- · - · - Planirani vodovod
- Postojeća fekalna kanalizacija
- - - - - Postojeća fekalna kanalizacija - za ukidanje
- · - · - Planirana fekalna kanalizacija
- Pumpna stanica
- Postojeća atmosferska kanalizacija
- - - - - Postojeća atmosferska kanalizacija - za ukidanje
- · - · - Planirana atmosferska kanalizacija

ELEKTROTEHNIČKE INSTALACIJE

- TS POSTOJEĆA TS 10 / 0,4 KV
- TS PLANIRANA TS 10 / 0,4 KV
- - - - - POSTOJEĆI 10KV KABLOVSKI VOD
- POSTOJEĆI 10KV NADZEMNI VOD
- - - - - PLANIRANI 10KV KABLOVSKI VOD
- GRANICA ZONE NAPAJANJA
- 4 BROJ ZONE NAPAJANJA

TELEKOMUNIKACIONA INFRASTRUKTURA

- ⊗ POSTOJEĆI TELEKOMUNIKACIONI ČVOR
- ⊠ POSTOJEĆE TELEKOMUNIKACIONO OKNO
- ⊠ POSTOJEĆA TELEKOMUNIKACIONA KANALIZACIJA
- ⊠ POSTOJEĆI TELEKOMUNIKACIONI IZVOD - STUBIĆ
- ⊠ PLANIRANO TELEKOMUNIKACIONO OKNO
- ⊠ PLANIRANA TELEKOMUNIKACIONA KANALIZACIJA



NAPOMENA: I FAZA PREDSTAVLJA INFRASTRUKTURNO OPREMANJE ZEMLJIŠTA

IZVOD IZ ELABORATA EKSPROPRIJACIJE ZA LUNGO MARE ZA KO KRAŠIĆI

Kat. parc. 955/12 KO Krašići

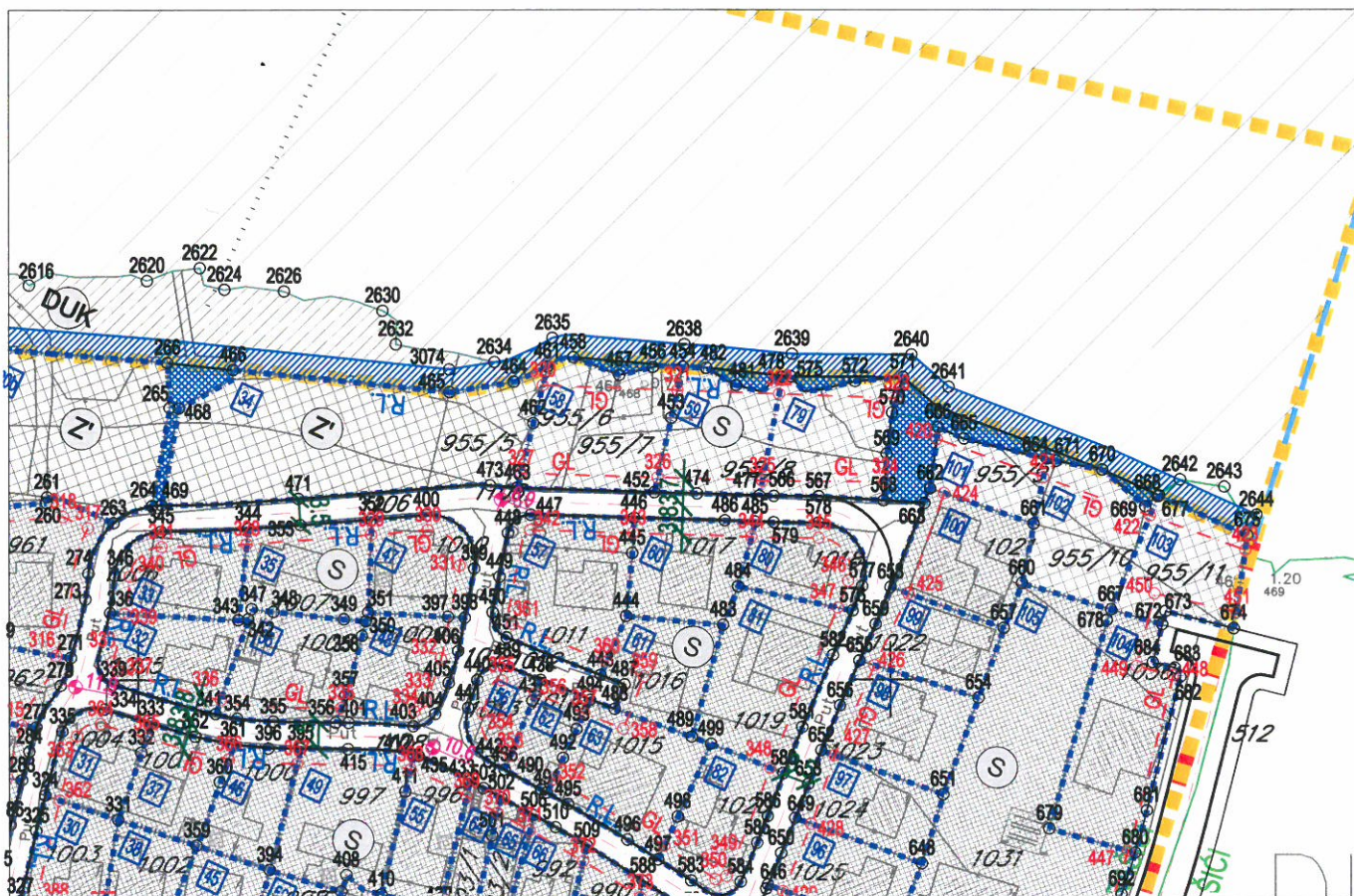
R 1:400



- LINIJA EKSPROPRIJACIJE
- GRANICA KAT. PARCELE
- 192/2 OZNAKA KAT. PARCELE
- 192/7 OZNAKA NOVOFORMIRANE KAT. PARCELE



Savjetnik za geodetske poslove:
Jelena Trošković, spec.sci.geod.



LEGENDA

GRANICA I REGULACIJA

- GRANICA MORSKOG DOBRA
- GRANICA ZAHVATA STUDIJE LOKACIJE NA KOPNU
- GRANICA ZAHVATA STUDIJE LOKACIJE NA MORU
- GRANICA KUPALIŠTA - POZICIJA ZA POSTAVLJANJE BOVA
- GRANICA - KATASTARSKIH OPŠTINA

PARCELACIJA I REGULACIJA

- GRANICA URBANISTIČKIH ZONA
- URBANISTIČKA PARCELA
- GRAĐEVINSKA LINIJA
- REGULACIONA LINIJA
- 9 BROJ URBANISTIČKE ZONE
- 1 BROJ URBANISTIČKE PARCELE
- + VISINSKE KOTE

POVRŠINE ZA STANOVANJE

- S S INDIVIDUALNO STANOVANJE

POVRŠINE ZA TURIZAM

- T1 HOTEL
- T4 T4 PORODIČNI (MALI) HOTEL, TURISTIČKA VILA
- US USLUŽNE DJELATNOSTI
- ZA TURISTIČKO STANOVANJE U AMBIJENTALNOJ CJELINI

POVRŠINE ZA POSEBNE NAMJENE

- CRKVA CRKVA

OTVORENE JAVNE POVRŠINE

- DUK DUK DJELIMIČNO UREĐENA KUPALIŠTA
- PK PK ZAŠTIĆENA PRIRODNA KUPALIŠTA
- OBALNO ŠETALIŠTE I PROŠIRENJA OBALNOG ŠETALIŠTA
- ZONA ZA KUPAČE ZONA ZA KUPAČE
- ZAŠTITNI ZID / STAZA

ZELENE I REKREATIVNE POVRŠINE

- S S ŠUMA / MAKLIJA
- Z Z ZELENI PRODORI DO MORA (ZAŠTITNO ZELENILU)
- Z1 Z1 ZAŠTITNO ZELENILU U SKLOPU URBANISTIČKIH PARCELA
- P P PARK
- R1 R1 POVRŠINE ZA REKREACIJU

POVRŠINE ZA SAOBRAĆAJ I OSTALA INFRASTRUKTURA

- KOLSKE SABRAČAJNICE KOLSKE SABRAČAJNICE
- PJEŠAČKE SAOBRAČAJNICE PJEŠAČKE SAOBRAČAJNICE /interventni pristup automobil/
- PJEŠAČKE STAZE PJEŠAČKE STAZE
- PJEŠAČKE STAZE / STEPENIŠTA PJEŠAČKE STAZE / STEPENIŠTA
- L1 L1 PRISTANIŠTA
- BUS BUS AUTOBUSKO STAJALIŠTE
- TS TS TRAFOSTANICA
- P P JAVNI PARKING ILI GARAŽA

ZAŠTITA GRADITELJSKE BAŠTINE I SPOMENICI KULTURE

- AMBIJENTALNA CJELINA AMBIJENTALNA CJELINA
- CRKVENI OBJEKAT CRKVENI OBJEKAT
- GABARIT OBJEKTA U AMBIJENTALNOJ CJELINI GABARIT OBJEKTA U AMBIJENTALNOJ CJELINI

Koordinate UP 32

Br.	Y	X
454	6554322.50	4696291.55
482	6554325.61	4696291.40
481	6554329.57	4696289.10
478	6554335.71	4696290.20
477	6554332.62	4696274.44
474	6554324.35	4696274.73
452	6554318.72	4696274.90
453	6554320.96	4696284.77

Koordinate građevinske linije

Br.	Y	X
321	6554321.80	4696288.47
322	6554335.28	4696287.97
325	6554333.01	4696276.42
326	6554319.17	4696276.88


Savjetnik za geodetske poslove
 Jelena Tošković, spec.sci.geod.

Na osnovu člana 5 Zakona o putevima („Sl.list RCG“ br.42/04 i „Sl.list CG“, br.36/11) i člana 9. Odluke o opštinskim i nekategorisanim putevima („Sl.list CG“-opštinski propisi“, br.36/11), Sekretarijat za komunalno stambene poslove i saobraćaj izdaje:

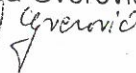
OPŠTE SAOBRAĆAJNO TEHNIČKE USLOVE
Za izradu tehničke dokumentacije za izgradnju komercijalnih objekata u zahvatu planskih dokumenata (DUP-a, UP-a i Studije lokacije) Opštine Tivat

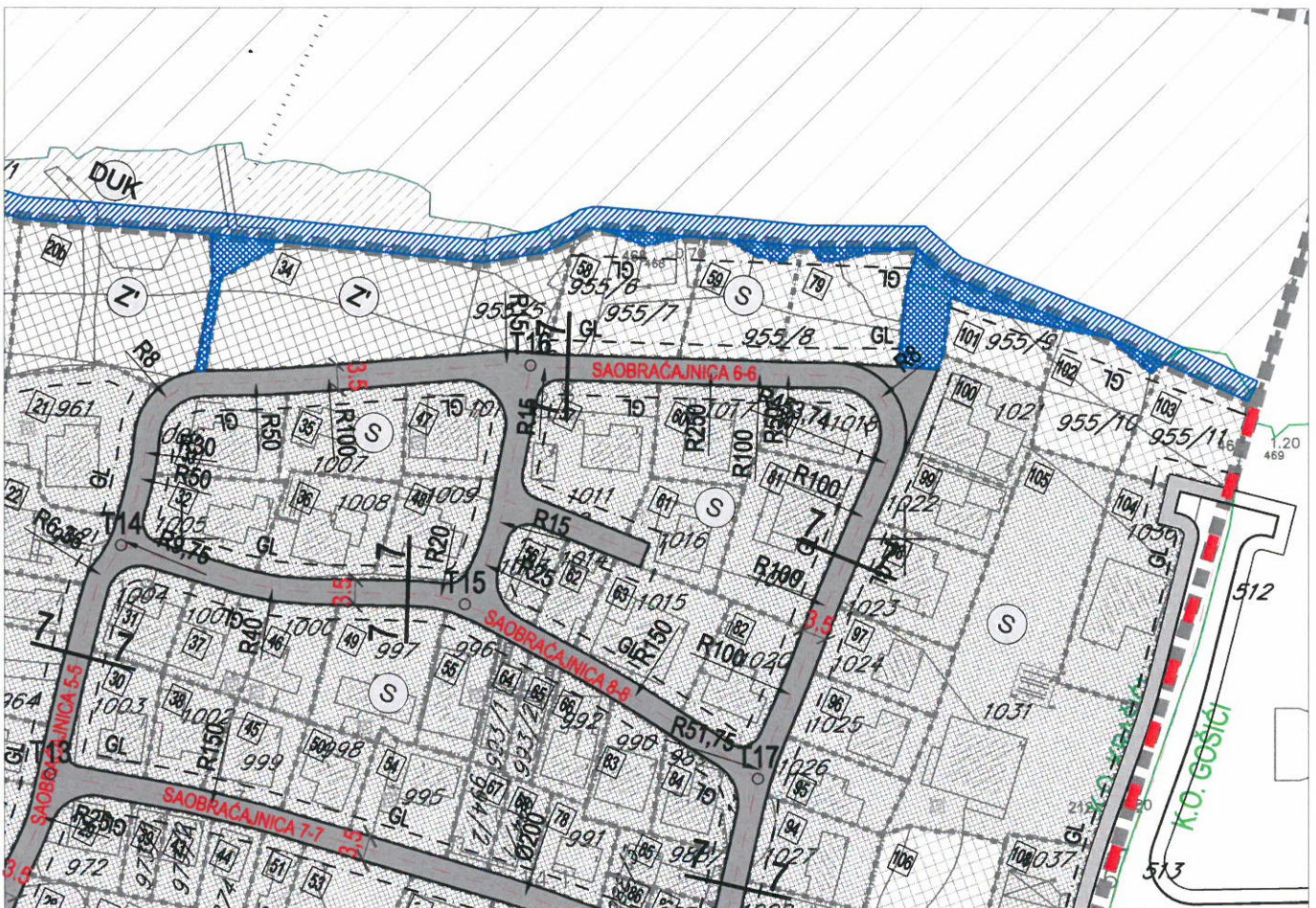
- U projektu prikazati mjesto i način priključka urbanističke parcele na saobraćajnicu predviđenu planskim dokumentom.
 - Mjesto priključka na opštinski put mora biti povoljnih geometrijskih karakteristika gdje je obezbjeđena dobra preglednost;
 - Parkiranje riješiti u okviru urbanističke parcele saglasno normativima iz pravilnika o sadržaju i formi planskog dokumenta, kriterijumima namjene površina, elementima urbanističke regulacije i jedinstvenim grafičkim simbolima („Sl.list CG“, br. 24/10);
 - Detalj parkinga (kosih, podužnih) prikazati u grafičkom prilogu;
 - Ukoliko je priključak urbanističke parcele iznad nivoa puta, projektom predvidjeti oborene ivičnjake na propisanu visinu od nivoa kolovoza, odnosno trotoara, da bi se omogućio nesmetan ulaz vozila na planirana parking mjesta u okviru parcele.
 - Detalj oborenog ivičnjaka prikazati u grafičkom prilogu.
 - Horizontalnu i vertikalnu saobraćajnu signalizaciju prikazati u zavisnosti od vrste priključka i namjene objekata i u skladu sa postojećom regulacijom saobraćaja na javnom putu na koji se vrši priključak.
 - Tehničku dokumentaciju priključka i parkinga, uraditi saglasno standardima, normativima, preporukama i propisima koji važe u ovoj oblasti.
- Ovi opšti saobraćajno tehnički uslovi, su sastavni dio UTU-a za izradu tehničke dokumentacije za izgradnju komercijalnih objekata koji se nalaze u zahvatu planskih dokumenata na teritoriji Opštine Tivat.

SAVJETNIK,
Danica Francesković, ing. saobraćaja



SEKRETAR,
Zorica Gverović, dipl.pravnik





LEGENDA

GRANICA I REGULACIJA

- GRANICA MORSKOG DOBRA
- GRANICA ZAHVATA STUDIJE LOKACIJE NA KOPNU
- GRANICA ZAHVATA STUDIJE LOKACIJE NA MORU
- GRANICA KUPALIŠTA - POZICIJA ZA POSTAVLJANJE BOVA
- GRANICA - KATASTARSKIH OPŠTINA

PARCELACIJA I REGULACIJA

- GRANICA URBANISTIČKIH ZONA
- URBANISTIČKA PARCELA
- GRADEVINSKA LINIJA
- REGULACIONA LINIJA
- BROJ URBANISTIČKE ZONE
- BROJ URBANISTIČKE PARCELE

OTVORENE JAVNE POVRŠINE

- postojeće planirano DJELIMIČNO UREĐENA KUPALIŠTA
- postojeće planirano ZAŠTIĆENA PRIRODNA KUPALIŠTA
- OBALNO ŠETALIŠTE I PROŠIRENJA OBALNOG ŠETALIŠTA
- ZONA ZA KUPAČE
- ZAŠTITNI ZID / STAZA

SAOBRAĆAJNE OZNAKE

- T15 OZNAKE TAČAKA RASKRSNICA
- R70 RADIJUS ZAKRIVLJENOSTI
- ISP=46 PARKIRALIŠNA MJESTA I BROJ MJESTA
- 51 KOTE

ZAŠTITA GRADITELJSKE BAŠTINE I SPOMENICI KULTURE

- AMBIJENTALNA CJELINA
- CRKVENI OBJEKAT
- GABARIT OBJEKTA U AMBIJENTALNOJ CJELINI

POVRŠINE ZA SAOBRAĆAJ I OSTALA INFRASTRUKTURA

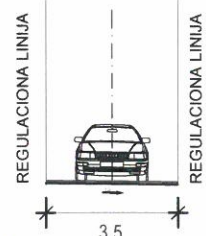
- KOLSKE SAOBRAĆAJNICE
- PJEŠAČKE SAOBRAĆAJNICE/ interventni pristup automobila
- PJEŠAČKE STAZE
- PJEŠAČKE STAZE / STEPENIŠTA

POVRŠINE ZA SAOBRAĆAJ I OSTALA INFRASTRUKTURA

- postojeće planirano PRISTANIŠTA
- postojeće planirano AUTOBUSKO STAJALIŠTE
- postojeće planirano TRAFOSTANICA
- postojeće planirano JAVNI PARKING ILI GARAŽA

POPREČNI PRESJECI ULICA, R 1 : 200

PRESJEK 7



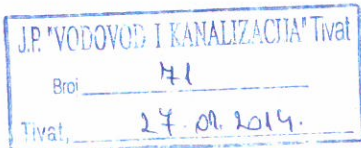
Savjetnik za geodetske poslove
Jelena Tošković spec.sci.geod.

Prilazno:	27-01-2014			
Organ. jed.	Klasif. znak	Red. br.	Prilog	Vrijednost
0902-	318/3-13			



JP VODOVOD I KANALIZACIJA TIVAT

II Dalmatinske A8, 85320 Tivat, tel.: +382 32 671 788
Fax: +382 32 671 790, e-mail: vik-tivat@t-com.me www.viktivat.me
PIB: 02295407 PDV 91/31-00282-0 ŽIRO RAČ.: Atlas Mont: 505-1433-40
CKB: 510-4063-73 Hipotekarna Banka: 520-62730-65 Prva Banka 535-10055-81



OPŠTINA TIVAT
Sekretarijat za uređenje prostora
i zaštitu životne sredine

Na osnovu NACRTA URBANISTIČKO-TEHNIČKIH USLOVA broj 0902-819/2-2013 od 14.01.2014 god. za izradu tehničke dokumentacije za izgradnju objekta na UP 59- katastarska parcela broj 955/12 KO Krašići, a na zahtjev ILIĆ VLADAN-a izdaju se:

TEHNIČKI USLOVI

1. Priključak za vodu izvesti sa postojećeg distributivnog cjevovoda (mapa u prilogu)
2. Potrebno je postaviti centralni vodomjer u propisno izgrađenoj šahti na ivici parcele, kao i za svaki stambeni prostor postaviti poseban vodomjer ili u šahti van objekta ili u zajedničkim prostorijama.

PRILOG:-mapa sa pozicijom priključenja na vodovodnu mrežu



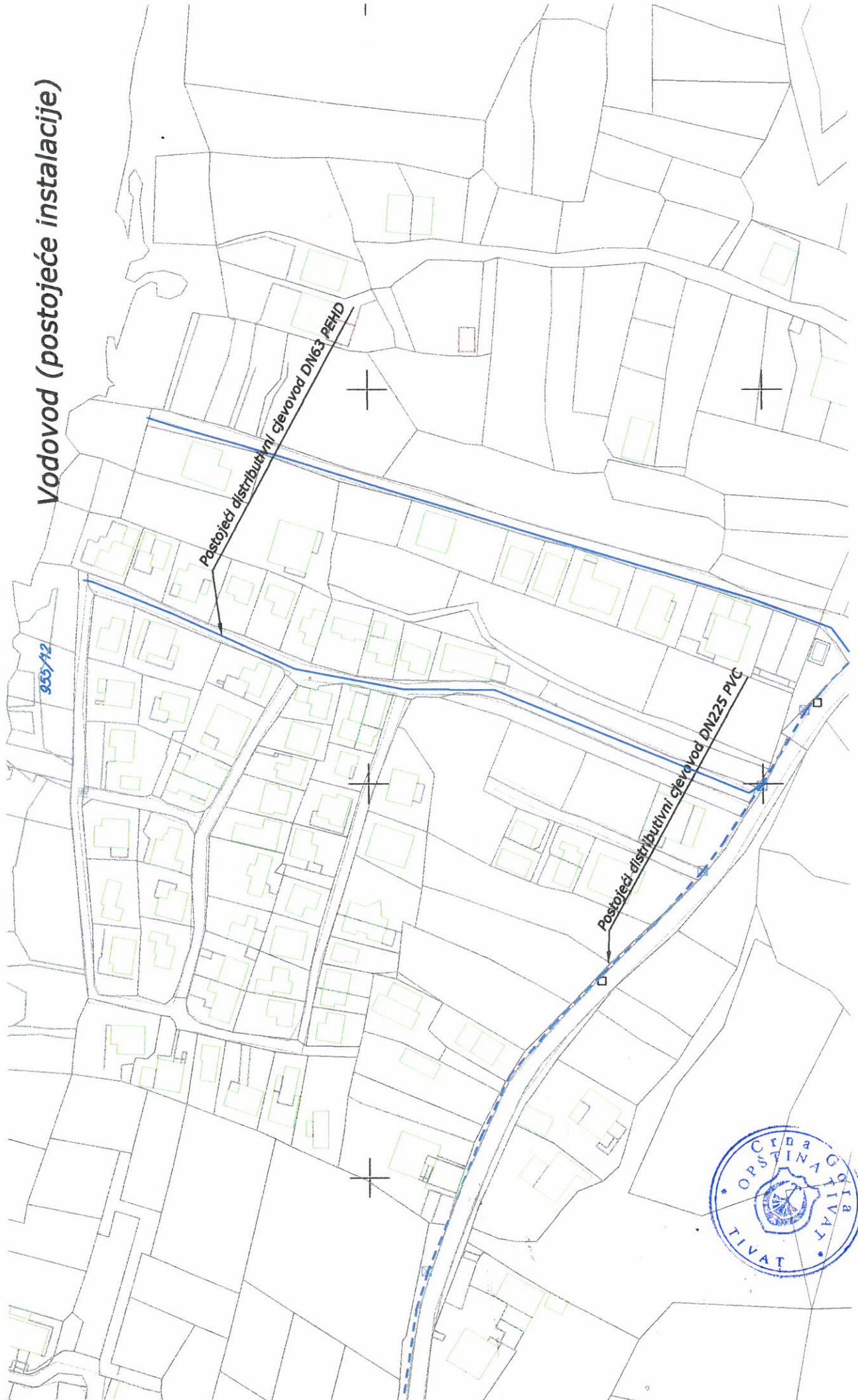
Tivat, 24.01.2014 god.

DOSTAVLJENO:

-Naslovu
-Arhivi

DIREKTOR:
Čedomir Lukić, dipl.ing

Vodovod (postojeće instalacije)



Sekretarijat za finansije i ekonomski razvoj Opštine Tivat, na osnovu člana 115 stav 1 tačka 29 i člana 117 stav 2 Zakona o vodama («Službeni list RCG», broj 27/07 i 32/11), radi izrade tehničke dokumentacije za izgradnju novih ili rekonstrukciju postojećih objekata i drugih radova koji mogu trajno, povremeno ili privremeno uticati na promjene u vodnom režimu, utvrđuje

VODNE USLOVE ZA ODVOĐENJE OTPADNIH VODA ZA STAMBENE I POSLOVNE OBJEKTE

1. Stambeni i poslovni objekti koji se nalaze na području gdje nije izgrađena javna kanalizacija, ispuštanje otpadnih voda treba riješiti **ugradnjom biološkog uređaja za prikupljanje, prečišćavanje, odvođenje i ispuštanje otpadnih voda u prirodni recipijent, prema specifičnim potrebama korisnika** i to pod sledećim vodnim uslovima:

- kvalitet otpadnih voda koje se smiju ispuštati u prirodni recipijent, na mjestu ispusta, mora biti u skladu sa članom 5 Pravilnika o kvalitetu otpadnih voda i načinu njihovog ispuštanja u javnu kanalizaciju i prirodni recipijent,
- ispusna građevina mora da bude izgrađena tako da se otpadna voda koja se ispušta što brže i bolje izmiješa sa vodom prirodnog recipijenta,
- uređaj postaviti da se nesmetano može obavljati revizija i eventualna poravka objekta.
- biološki uređaji se mogu kombinovati sa septičkom jamom, ukoliko postoji izgrađena na parceli.

2. Tehničku dokumentaciju uraditi u skladu sa utvrđenim vodnim uslovima i ostalim pravilima i normativima vezanim za izgradnju bioloških uređaja za prikupljanje, prečišćavanje, odvođenje i ispuštanje otpadnih voda u prirodni recipijent.

3. Objekti koji se nalaze na lokacijama na kojima je izgrađen novi kanalizacioni sistem u cilju obezbjeđivanja uslova za priključenje objekata na trasu nove javne kanalizacije, tehničkom dokumentacijom projektovati priključenje na isto u skladu sa tehničkim uslovima JP „ViK” Tivat.

4. Nakon izgradnje javne kanalizacije, vlasnik odnosno korisnik uređaja za prečišćavanje, odvođenje i ispuštanje prečišćenih otpadnih voda u prirodni recipijent, dužan je priključiti se na javnu kanalizaciju u skladu sa posebnim propisima.

5. Za objekte koji mogu značajnije uticati na zagađenje voda; zanatske radionice, servisi za opravku i pranje vozila, ugostiteljski objekti, rekreacioni centri, zdravstvene, veterinarske i druge ustanove i drugi objekti od uticaja na vodni režim, utvrđuju se posebni vodni uslovi u skladu sa Zakonom.

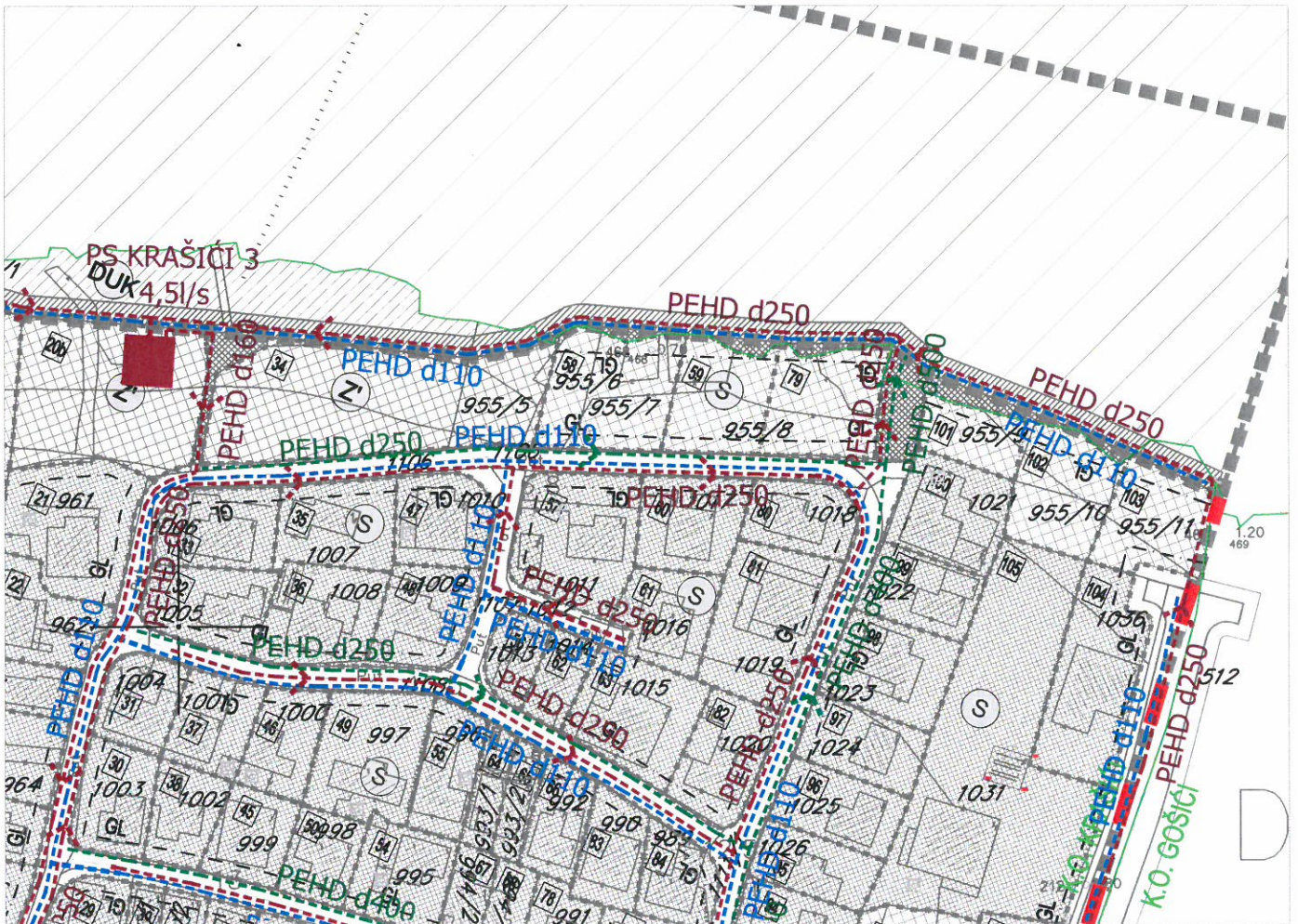
6. Vodni uslovi su sastavni dio Urbanističko tehničkih uslova izdati od Sekretarijata za uređenje prostora i zaštitu životne sredine Opštine Tivat.

7. Shodno članom 115 Zakona o vodama („Službeni list RCG”, broj 27/07 i 32/11), članovima 5, 18, 19 i 21 Pravilnika o kvalitetu i sanitarno tehničkim uslovima za ispuštanje otpadnih voda u recipijent i javnu kanalizaciju, načinu i postupku ispitivanja kvaliteta otpadnih voda, minimalnom broju ispitivanja i sadržaju izvještaja o utvrđenom kvalitetu otpadnih voda („Službeni list CG”, broj 45/08, 9/10) i u skladu sa članom 22 Odluke o odvođenju i prečišćavanju otpadnih voda sa područja Opštine Tivat («Službeni list CG» Opštinski propisi, broj 13/10), utvrđeni su vodni uslovi za stambene i poslovne objekte.

Savjetnica,
Radmila Kilibarda, dipl.ing.

Dostavljeno
① Sekretarijatu za uređenje prostora i
zaštitu životne sredine - Opština Tivat,
2.a/a





LEGENDA

GRANICE

- GRANICA MORSKOG DOBRA
- GRANICA ZAHVATA STUDIJE LOKACIJE NA KOPNU
- GRANICA ZAHVATA STUDIJE LOKACIJE NA MORU
- GRANICA - KATASTARSKIH OPŠTINA
- GRANICA KUPALIŠTA - POZICIJA ZA POSTAVLJANJE BOVA
- GRANICA URBANISTIČKIH ZONA
- URBANISTIČKA PARCELA
- BROJ URBANISTIČKE ZONE
- BROJ URBANISTIČKE PARCELE

HIDROTEHNIČKA INFRASTRUKTURA

- Postojeći vodovod
- Postojeći vodovod - za ukidanje
- Planirani vodovod
- Postojeća fekalna kanalizacija
- Postojeća fekalna kanalizacija - za ukidanje
- Planirana fekalna kanalizacija
- Pumpna stanica
- Postojeća atmosferska kanalizacija
- Postojeća atmosferska kanalizacija - za ukidanje
- Planirana atmosferska kanalizacija



Savjetnik za geodetske poslove
Jelena Tošković, spec.sci.geod.

Jelena Tošković



Elektroprivreda Crne Gore
AD Nikšić

Elektroprivreda Crne Gore AD Nikšić
Vuka Karadžića 2
81400 Nikšić
Republika Crna Gora
tel: +382 40 204 000
fax: +382 40 214 260
e-mail: epcg@t-com.me

FC Distribucija
Ivana Milutinovića 32
Broj: 40-00-17805
U Podgorici, 29.11.2011.godine
tel: +382 20 408 400
fax: +382 20 241 235
e-mail: fcdistribucija@t-com.me
www.epcg.co.me

MINISTARSTVO ODRŽIVOG RAZVOJA I TURIZMA

-n/r Ministra-
MINISTARSTVO EKONOMIJE
-n/r Ministra-
MINISTARSTVO FINANSIJA
-n/r Ministra-

Primijeno:	29.11.2011	
Org. jed.	Broj	Priloz
01-013	181	

SEKRETARIJAT ZA PLANIRANJE I UREDJENJE PROSTORA
I ZAŠTITU ŽIVOTNE SREDINE GLAVNOG GRADA

Podgorica

Dostavljamo Vam na ocjenu i dalji postupak usaglašeni tekst Procedure-Protokola kojim se reguliše postupanje Operatora distributivnog sistema u postupku izdavanja građevinske dozvole po zahtjevu nadležnog organa.

PROCEDURA - PROTOKOL

1. U postupku izdavanja urbanističko-tehničkih uslova, u kome Operator distributivnog sistema ne učestvuje, nadležni organ obavezno upućuje investitora da pri izradi tehničke dokumentacije (idejni projekat ili glavni projekat) mora poštovati Tehničke preporuke EPCG i to:
 - Tehnička preporuka za priključenje potrošača na niskonaponsku mrežu TP-2 (dopunjeno izdanje);
 - Tehnička preporuka – Tipizacija mjernih mjesta;
 - Uputstvo i tehnički uslovi za izbor i ugradnju ograničivača strujnog opterećenja;
 - Tehnička preporuka TP - 1 b - Distributivna transformatorska stanica DTS - EPCG 10/0.4 kV

Tehničke preporuke dostupne su na sajtu EPCG.

2. U postupku izdavanja građevinske dozvole nadležni organ za izdavanje građevinske dozvole dostavlja Operatoru distributivnog sistema - FC Distribucija revidovani Glavni projekat radi izdavanja saglasnosti za priključenje objekta.
3. Operator distributivnog sistema – FC Distribucija, u skladu sa Zakonom o energetici izdaje rješenje o saglasnosti za priključenje objekta na svim



sadržinskim elementima predviđenim Zakonom o energetici ili odbija zahtjev, sa razloga koji će se navesti u rješenju o odbijanju.

4. Ukoliko Operator distributivnog sistema, odnosno FC Distribucija, nađe da postoje tehnička ograničenja zbog kojih nije moguće priključenje objekta investitora na distributivni sistem i u slučaju da planom razvoja prenosnog, odnosno distributivnog sistema, nije predviđena izgradnja potrebne infrastrukture ili je planirana za kasniji period (čl.149 Zakona o energetici), u rješenju za izdavanje saglasnosti za priključenje određuju se Posebni uslovi koji predviđaju pravo investitora da o svom trošku izgradi potrebnu infrastrukturu za priključenje. Posebni uslovi se moraju ispuniti i tek po njihovom ispunjenju, kao i ispunjenju ostalih uslova iz saglasnosti za priključenje, investitor može zaključiti ugovor o priključenju, odnosno biti priključen na distributivni sistem.
5. Ispunjenje Posebnih uslova (izgradnja nove TS, proširenja kapaciteta postojeće TS, izgradnja priključnog 10 kV kabla, spoljašnjeg priključka...) je predmet novog postupka od izdavanja urbanističko-tehničkih uslova do dobijanja građevinske i upotrebne dozvole
6. Zakonom o energetici predviđen je rok od 30 dana u kome je FC Distribucija dužna izdati rješenje za izdavanje saglasnosti za priključenje.
7. Nadležni organ koji izdaje građevinsku dozvolu dužan je dostaviti investitoru akt iz tačke 3., odmah po prijemu i bez odlaganja, obzirom da Zakon o energetici daje pravo na žalbu investitoru na ovo rješenje Regulatornoj agenciji za energetiku.
8. Priključenje objekta na distributivni sistem može se izvršiti tek po ispunjenju svih uslova preciziranih pravosnažnim rješenjem o izdavanju rješenja za izdavanje Saglasnosti za priključenje objekta, odnosno po zaključenju ugovora o priključenju.

Obzirom na obavezu Operatora distributivnog sistema da navedenu Proceduru-Protokol ugradi u Pravila o funkcionisanju distributivnog sistema, molimo da nas hitno obavijestite o Vašem stavu po ovom pitanju.

S poštovanjem,

DOSTAVITI:

- Naslov
- FC Distribucija
- a/a



DIREKTOR

Ranko Radulović, dipl. el. ing.

Tehnički Uslovi za priključenje potrošača na el. distributivnu mrežu

Svaki Potrošač je dužan prije priključenja na el. distributivnu mrežu, od ED Tivat pribaviti Elektroenergetsku saglasnost.
Za objekte čija jednovremena snaga prelazi 24 kW potrebno je prethodno pribaviti Uslove za izradu teh. Dokumentacije.

Nakon ispunjenja uslova iz Elektroenergetske saglasnosti, Potrošač mora kod ED Tivat pribaviti Riješenje o priključenju na osnovu kojeg će biti priključen na el. distr. mrežu. Uz Zahtijev za izdavanje Riješenja o. priključenju Potrošač je obavezan dostaviti:
- Građevinsku dozvolu, - Odgovarajući Stručni nalaz, - Dokaz da je el. montažne radove izveo ovlašten izvođač, - Geodetski snimak trase napojnog kabela.
Nepotpune Zahtijev ED Tivat neće uzimati u razmatranje.

Nakon pribavljanja Riješenja o priključenju kod ED Tivat, potrošač je obavezan zaključiti Ugovor o snabdijevanju el. energijom sa FC Snabdijevanje Tivat. Uz zahtijev za zaključenje Ugovora o snabdijevanju, potrošač je dužan kod FC Snabdijevanje Tivat dostaviti Riješenje o priključenju i Ličnu kartu.

Svi priključci na el. distributivnu mrežu i svi projekti el. instalacija se moraju izvesti u skladu sa:

- Tehničkom preporukom za priključke potrošačana niskonaponsku mrežu TP-2, Drugo dopunjeno izdanje (EPCG, 2008.g.)
 - Tehničkom Preporukom – Tipizacija mjernih mjesta (EPCG, 2009.g.)
 - Uputstvom i Tehničkim Uslovima – Za izbor i ugradnju ograničavača strujnog opterećenja (EPCG, 2008.g.).
- Projekte el. instalacija koji nisu u skladu sa navedenim Preporukama i Uputstvima, ED Tivat neće razmatrati.

Objekte koji ne budu izvedeni u skladu sa navedenim Preporukama i Uputstvima, ED Tivat neće priključivati na el. distrib. mrežu.

U ovom tekstu su naznačene samo neke odredbe TP-2 koje se bitno razlikuju od dosadašnjih Uslova priključenja i dosadašnje prakse.:

1. Minimalni presjeci provodnika spoljašnjeg priključka (t. 4.) treba da iznose
 - Za bakarne provodnike 25 mm²
 - Za aluminijumske provodnike 35 mm²
2. Minimalni presjeci unutrašnjeg priključka treba da iznose
 - Za bakarne provodnike 10 mm²
 - Za aluminijumske provodnike 16 mm² (nadzemni un. priključak)



3. Ormar mjernog mjesta - Opremanje ormara mjernog mjesta (t. 12.) vrši se u zavisnosti od ugovorene jednovremene snage potrošača, prirode korištenja energije i dr. i mora omogućiti slijedeće funkcije :

- mjernu funkciju
- zaštitu vodova i opreme od preopterećenja i k. Spoja
- upravljačku funkciju tarifama
- komunikacionu funkciju
- funkciju prenaponske zaštite itd.

Samo brojilo mora biti multifunkcionalno, a tip i funkcija mjerenja se određuju zavisno od namjene i veličine objekta i ugovorene snage sa OD i TP-2 (t.12.)

4. Ormar mjernog mjesta se izvodi u zavisnosti od namjene i veličine objekta (t. 12. i 13.) kao :

- PMO - Priključno mjerni ormar za napajanje individualnih objekata, individualnih, stanbeno-poslovnih objekata, objekata male privrede, objekata posebne vrste i namjene i privremenih objekata.

Po pravilu PMO se u urbanizovanim naseljima ugrađuje na granici vlasništva (između katastarske parcele i javne površine) kao slobodno stojeći ormar ili ugrađen u zasebnu nišu, zid ograde ili objekta ili ugrađen na stub.

PMO se sastoji iz dva dijela : priključnog i mjernog. PMO se izrađuje od polikarbonata ili armiranog poliestera.

- MRO - Mjerno razvodni ormar sa direktnim ili poluindirektnim mjerenjem za napajanje objekata kolektivne gradnje, stanbeno-poslovnih i poslovnih objekata.


MRO se ugrađuje u lako pristupačne i nenastanjene prostorije, ulazni hol, stepenišni prostor isl. koji su stalno pristupačni radnicima ED. MRO se sastoji od priključnog, mjernog i razvodnog prostora. MRO se izrađuje od čeličnog lima, aluminijuma ili nekog sintetičkog materijala.

Za sva nejasna pitanja se obratite Teh. Službi ED Tivat.

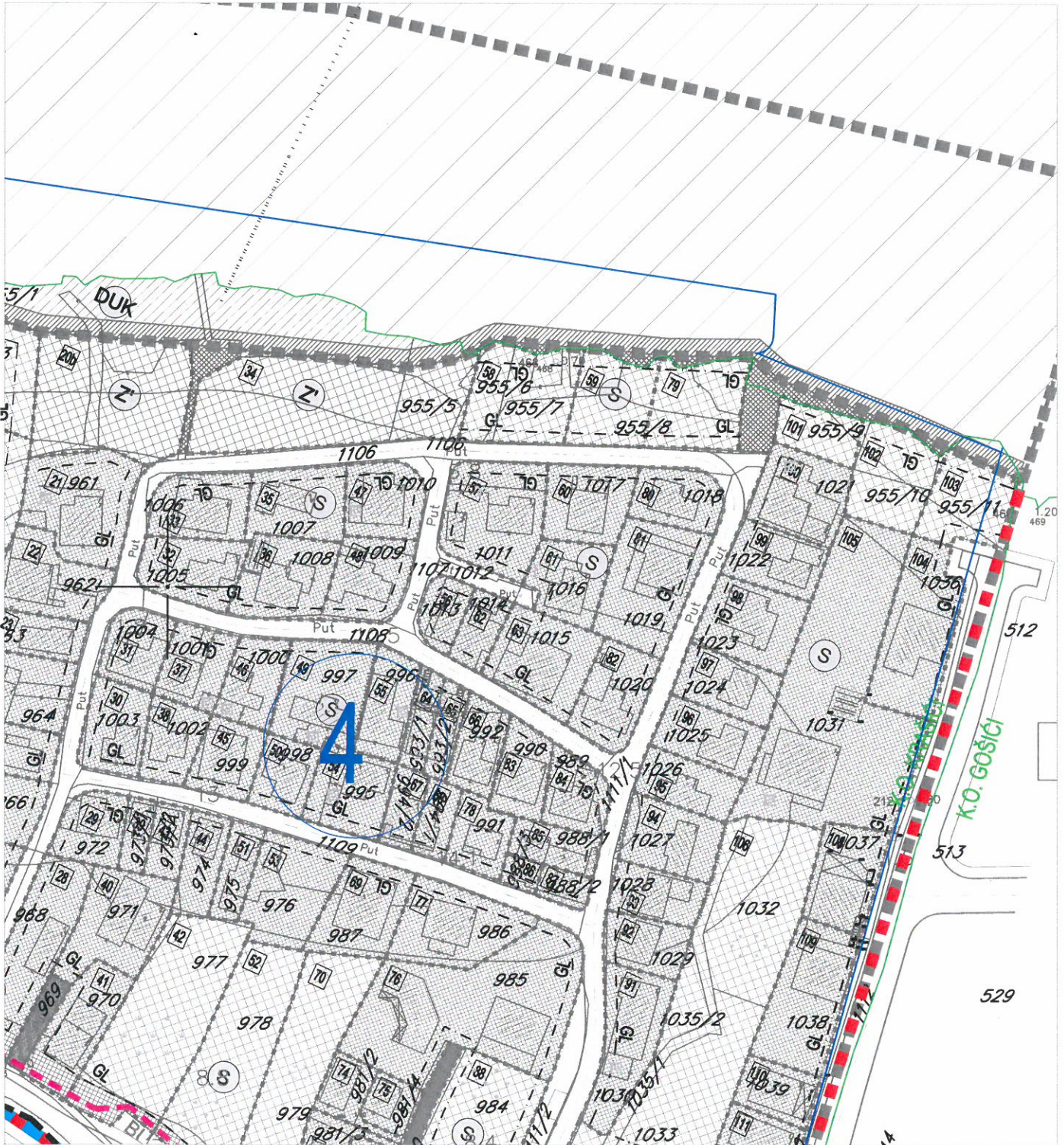


Co:

- Naslovu
- Grupa za razvoj i el. saglasnosti
- a/a



Državna studija lokacije: SEKTOR 29
ELEKTROENERGETSKA INFRASTRUKTURA, R 1:1000
ZONA 13, UP 59



LEGENDA

GRANICE	
	GRANICA MORSKOG DOBRA
	GRANICA ZAHVATA STUDIJE LOKACIJE NA KOPNU
	GRANICA ZAHVATA STUDIJE LOKACIJE NA MORU
	GRANICA - KATASTARSKIH OPŠTINA
	GRANICA KUPALIŠTA - POZICIJA ZA POSTAVLJANJE BOVA
	GRANICA URBANISTIČKIH ZONA
	URBANISTIČKA PARCELA
	BROJ URBANISTIČKE ZONE
	BROJ URBANISTIČKE PARCELE

ELEKTROTEHNIČKE INSTALACIJE

	POSTOJEĆA TS 10 / 0,4 kV
	PLANIRANA TS 10 / 0,4 kV
	POSTOJEĆI 10kV KABLOVSKI VOD
	POSTOJEĆI 10kV NADZEMNI VOD
	PLANIRANI 10kV KABLOVSKI VOD
	GRANICA ZONE NAPAJANJA
	BROJ ZONE NAPAJANJA



Savjetnik za geodetske poslove
 Jelena Tošković, spec.sci.geod.

[Handwritten signature]

Uslovi za izgradnju
pretplatničkih komunikacionih kablova, kablova za kablovsku distribuciju i
zajedničkog antenskog sistema objekata

I OPŠTI USLOVI

1. Elektronsku komunikacionu infrastrukturu graditi tako da ne sprečava razvoj elektronskih komunikacija, da omogućava implementaciju novih tehnika i tehnologija, liberalizaciju tržišta i pospješivanje konkurencije u sektoru elektronskih komunikacija, povećanju broja servisa, njihovoj ekonomskoj i geografskoj dostupnosti.
2. Potrebno je obezbjediti planiranje i građenje elektronske komunikacione infrastrukture koja će zadovoljiti zahtjeve više operatora elektronskih komunikacija, koji će građanima ponuditi kvalitetne savremene elektronske komunikacione servise.
3. Elektronsku komunikacionu infrastrukturu planirati i graditi tako da je može koristiti više operatora, a takođe i lokalna samouprava za svoje potrebe. Zbog toga u kablovskoj telekomunikacionoj kanalizaciji, telekomunikacionim objektima, priključcima na elektronsku komunikacionu mrežu, kućnim instalacijama, kao i na antenskim stubovima predvidjeti kapacitete koji bi omogućavali dalju modernizaciju i proširenje elektronskih komunikacionih mreža bez potrebe za izvođenjem naknadnih građevinskih radova i građenjem novih objekata kojima bi se iznova devastirala postojeća infrastruktura i prostor.
4. Projektovanje, izgradnju, rekonstrukciju i zamjenu elektronskih komunikacionih sistema izvoditi po najvišim tehnološkim, ekonomskim i ekološkim kriterijumima.
5. Kod projektovanja/izgradnje novih infrastrukturnih objekata posebnu pažnju obrati na zaštitu postojeće elektronske komunikacione infrastrukture.
6. Aktivnosti u zoni telekomunikacionih objekata treba izvoditi u skladu sa odredbama člana 28 Zakona o elektronskim komunikacijama, pa se u blizini objekata, opreme i u blizini trasa na kojim su postavljene komponente elektronskih komunikacionih mreža ili radio koridora ne smiju izvoditi radovi, graditi novi objekti, saditi sadnice ili preduzimati bilo koje druge aktivnosti koje bi mogle oštetiti komponente elektronskih komunikacionih mreža ili ometati njihov rad. Investitor je obavezan da od operatora elektronskih komunikacionih usluga, koji za pružanje usluge koristi telekomunikacione kablove, pribavi izjavu o položaju navedene infrastrukture u zoni zahvata. Na osnovu navedene izjave potrebno je projektom predvidjeti zaštitu ili eventualno potrebno izmještanje postojeće elektronske komunikacione infrastrukture, kako ne bi došlo do njenog oštećenja i ometanja rada elektronske komunikacione mreže. Prema odredbama člana 29 Zakona o elektronskim komunikacijama u



slučaju kada je, radi izgradnje komunalnih objekata i drugih javnih objekata i instalacija, potrebno da se izmjesti ili zaštiti postojeća elektronska komunikaciona mreža ili pripadajuća infrastruktura, investitor gradnje ima obavezu da obavijesti vlasnika elektronske komunikacione mreže ili pripadajuće infrastrukture, najmanje 30 dana prije predviđenog početka radova i da mu obezbijedi pristup radi nadzora nad izvođenjem radova.

7. Prilikom projektovanja/izgradnje objekta pridržavati se odredi Pravilnika o određivanju elemenata elektronskih komunikacionih mreža i pripadajuće infrastrukture, širine zaštitnih zona i vrste radio-koridora u čijoj zoni nije dopuštena gradnja drugih objekata („Službeni list Crne Gore“ broj 83/09).

Postojeća elektronska komunikaciona infrastruktura i povezana oprema ne mogu biti oštećene i njihov rad ne može biti ometan u slučaju izgradnje nove komunalne infrastrukture i druge vrste objekata, odnosno treba da bude obezbijeđen pristup i nesmetano održavanje iste tokom čitavog vijeka trajanja.

U svrhu eliminisanja mogućeg mehaničkog i hemijskog oštećenja elektronske komunikacione infrastrukture i povezane opreme kod paralelnog vođenja, približavanja i ukrštanja sa ostalom infrastrukturom u prostoru, potrebno je pridržavati se određenih minimalnih rastojanja.

II POSEBNI USLOVI ZA OBJEKTE

1. Stambeni i poslovni objekti

Projektovanje/izgradnju elektronske komunikacione mreže za stambeni ili poslovni objekat prilikom izgradnje novih i rekonstrukcije postojećih instalacija i njegovo priključenje na postojeću elektronsku komunikacionu infrastrukturu investitor je dužan izvršiti u skladu sa odredbama iz člana 26 Zakona o elektronskim komunikacijama.

Projektovana/izgrađena elektronska komunikaciona infrastruktura treba da omogući:

- Slobodan izbor operatora svim krajnjim korisnicima objekta;
- Pristup objektu svim operatorima, na mjestima predviđenim za tu namjenu, uz ravnopravne i nediskriminatorne uslove.
- Korišćenje širokog spektra usluga bez potrebe izmjene fiksne kablovske infrastrukture;
- Jednostavno korišćenje, prilaz i modernizaciju kablovske infrastrukture koje nije uslovljeno režimom upotrebe od strane pojedinih korisnika.

Projekat segmenta elektronskih komunikacija mora sadržati:

- Projekat elektronske komunikacione mreže objekta,



- Projekat kablovske kanalizacije potrebne za povezivanje elektronske komunikacione mreže objekta na postojeću elektronsku komunikacionu infrastrukturu.

Za potrebe predmetnog objekta mora biti projektovana/izgrađena elektronska komunikaciona mreža koja će omogućiti:

- Povezivanje na javne elektronske komunikacione mreže za pružanje javno dostupnih telefonskih usluga i drugih usluga, bez obzira na način pristupa tim mrežama i korišćenje navedenih usluga od strane korisnika objekta
- Povezivanje na javne elektronske komunikacione mreže za distribuciju audiovizuelnih sadržaja i drugih usluga, bez obzira na način pristupa tim mrežama i korišćenje navedenih usluga od strane korisnika objekta
- Prijem i distribuciju terestičkih (VHF band-ovi I, II i III i UHF band-ovi IV i V) i satelitskih radio i televizijskih signala preko zajedničkog antenskog sistema.

Elektronsku komunikacionu mrežu objekta projektovati/izgraditi tako da obavezno sadrži: elektronsku komunikacionu opremu (kablove, aktivnu mrežnu opremu koja je prilagođena vrsti elektronske komunikacione usluge), elektronsku komunikacionu infrastrukturu i povezanu opremu (sisteme za vođenje kablova i telekomunikacione prostore za smještaj uređaja i opreme).

Instalacije moraju biti projektovane/izgrađene i moraju se koristiti tako da se obezbijedi njihova sigurnost i integritet, na način da budu obezbijeđene od pristupa neovlašćenih osoba.

Instalacije moraju biti izvedene tako da zbog vlage, mehaničkih, hemijskih i električnih uticaja ne bude ugrožena sigurnost ljudi, predmeta i objekta.

Instalacije moraju biti izvedene tako da odgovaraju tehničkim propisima koji se odnose na zaštitu telekomunikacionih vodova od uticaja elektroenergetskih vodova.


Instalacija u objektu mora biti izvedena tako da omogućava jednostavno priključenje radio i telekomunikacione terminalne opreme koja je u skladu sa posebnim propisima.

Prostorije, instalacione cijevi, kanali i druga sredstva za vođenje kablova koje služe za instalaciju različite opreme i kablova, ormani koji služe kao distributivne tačke u objektima treba da su tako organizovani i izvedeni, da omogućavaju istovremeni pristup objektu više operatora.

Telekomunikacione kućne instalacije realizovati sa kablovima koji bi omogućavali korišćenje naprednijih servisa, koji se već nude na tržištu ili čije se pružanje tek planira.

U kablovskej telekomunikacionoj kanalizaciji i kućnim instalacijama predvidjeti kapacitete koji bi omogućavali dalju modernizaciju elektronskih komunikacionih mreža baziranih prvenstveno na kablovima sa optičkim vlaknima bez potrebe za izvođenjem dodatnih radova.

Potrebno je projektovati/izgraditi pristupnu kablovskej kanalizaciju za potrebe povezivanja elektronske komunikacione mreže objekta na postojeću elektronsku komunikacionu infrastrukturu. Pristupna kablovskej kanalizacija se planira, projektuje i gradi u skladu sa važećim propisima o izgradnji kablovskej kanalizacije i važećim prostornim planom kojim je uređeno uže područje na kojem se nalazi predmetni objekat. Kapacitet kablovskej kanalizacije projektovati u skladu sa namjenom objekta, veličinom objekta i uslovom da pristup objektu mora biti omogućen svim operatorima uz ravnopravne i nediskriminatorne uslove.



Preporučeni kapacitet pristupne kablovske kanalizacije zavisi od vrste objekta:

- Ukoliko se radi o stambeno-poslovnom objektu preporučuje se da kapacitet pristupne kablovske kanalizacije iznosi $0,0133\text{m}^2$ za poslovni dio objekta i $0,0066\text{m}^2$ za svakih 25 stanova stambenog dijela objekta.
- Ukoliko se radi o individualnom stambenom objektu preporučeni kapacitet pristupne kablovske kanalizacije kuće za jednu porodicu je $0,0013\text{m}^2$, a $0,0026\text{m}^2$ za kuću za dvije porodice.
- Ukoliko se radi o poslovnom objektu preporučeni kapacitet pristupne kablovske kanalizacije iznosi $0,0133\text{m}^2$ za poslovni objekat.

2. Saobraćajnice


Ako rekonstrukcija postojeće ili izgradnja nove saobraćajnice ugrožava trasu:

- postojećeg podzemno položenog elektronskog komunikacionog kabla koji nije u zaštitnoj cijevi već se isti nalazi u trasi saobraćajnice, potrebno je izvršiti izmještanje istog. Nova trasa elektronskog komunikacionog kabla treba da bude u trotoaru ili u zelenom pojasu predmetne saobraćajnice.
- postojeće kablovske kanalizacije, tako da će se ona nalaziti u trasi kolovoza nove saobraćajnice i da nije moguće postići propisanu minimalnu udaljenost između spoljnog zida gornjeg reda cijevi i nivelete saobraćajnice, potrebno je izvršiti izmještanje postojeće kablovske kanalizacije. Okna nove kanalizacije lociraju se u trotoaru ili zelenom pojasu predmetne saobraćajnice.

Ako je trasa nove saobraćajnice planirana tako da se ukršta sa postojećim elektronskim komunikacionim kablom, potrebno je izvršiti izmještanje trase postojećeg elektronskog komunikacionog kabla tako da ona bude vertikalna na osu saobraćajnice, pri čemu elektronski komunikacioni kabal treba da se nalazi u zaštitnoj cijevi, kao i da se položi barem još jedna dodatna rezervna cijev. Dužina cijevi u kojoj se nalazi elektronski komunikacioni kabal treba da bude sa svake strane za $0,5\text{ m}$ veća od širine trase saobraćajnice. Ako trasa cijevi presijeca trotoar, i nastavlja se u zelenom pojasu, tada pomenuta trasa treba da završi u zelenom pojasu.

Kapacitet kablovske telekomunikacione kanalizacije projektovati u skladu sa DUP-om zone u kojoj se nalazi saobraćajnica, a najmanje dvije PVC cijevi $\varnothing 110\text{mm}$. Planirati da trasa telekomunikacione kanalizacije bude duž čitave saobraćajnice i da se, gdje god je to moguće, uklopi u buduće trotoare saobraćajnice i zelene površine.

Prema odredbama člana 30 Zakona o elektronskim komunikacijama investitor je dužan, najmanje 30 dana prije početka izgradnje saobraćajnice dostaviti Agenciji obavještenje koje sadrži datum početka i završetka radova i trasu saobraćajnice. Dostavljeno obavještenje Agencija je dužna objaviti na svom veb – sajtu. Investitor izgradnje saobraćajnice, na zahtjev operatora elektronskih komunikacionih mreža, nediskriminatorno i u dobroj namjeri pregovara o mogućnosti i uslovima građenja elektronskih komunikacionih objekata i infrastrukture u pojasu saobraćajnice.



3. Elektroenergetska infrastruktura

Pri izgradnji elektroenergetskih postrojenja, kao što su podzemni i nadzemni vodovi visokog napona, rasklopna postrojenja i slično, potrebno je odrediti i proračunati moguće zone štetnog uticaja na podzemne i nadzemne elektronske komunikacione vodove s bakarnim provodnicima. U slučaju da proračun pokaže da su prekoračene granične vrijednosti napona opasnosti i/ili smetnji, investitor predmetnog elektroenergetskog postrojenja uradiće projekat zaštite za predmetni elektronski komunikacioni vod ili cijelu mrežu ako je ista u zoni uticaja.

Polaganje podzemnih elektroenergetskih kablova iznad i ispod postojećih elektronskih komunikacionih kablova ili kablovske kanalizacije, nije dopušteno unutar zaštitne zone, osim na mjestima ukrštanja. Polaganje elektroenergetskog kabla kroz okna kablovske kanalizacije, kao i polaganje ispod odnosno iznad okna, nije dopušteno. Ukrštanje podzemnih elektronskih komunikacionih kablova sa elektroenergetskim kablovima izvodi se po pravilu pod uglom od 90°, a ni u kom slučaju ne može biti manji od 45°.

Potrebno je ispoštovati najmanja propisana rastojanja, koja zavise od napona elektroenergetskog kabla, između podzemnog elektronskog komunikacionog kabla s bakarnim provodnikom i najbližeg podzemnog elektroenergetskog kabla. Ako, u realnim uslovima, nije moguće postići propisana rastojanja potrebno je primijeniti određene zaštitne mjere, koje se ostvaruju postavljanjem kabla u zaštitne cijevi ili polucijevi koje se spajaju na odgovarajući način.

4. Vodovod i kanalizacija

Pri paralelnom vođenju ili približavanju postojećeg elektronskog komunikacionog kabla i vodovodnih i kanalizacionih instalacija potrebno je poštovati propisana rastojanja, a dinamiku izgradnje vremenski uskladiti. Mjesto ukrštanja elektronskog komunikacionog kabla i vodovodne cijevi, po pravilu, treba da bude izvedeno tako da vodovodna cijev prolazi ispod elektronskog komunikacionog kabla, poštujući pri tome propisana rastojanja. Na mjestu ukrštanja elektronskog komunikacionog kabla i kanalizacione cijevi kanalizaciona cijev mora biti položena ispod kabla, pri čemu kabal treba da bude mehanički zaštićen. Polaganje vodovodnih i kanalizacionih cijevi kroz okna kablovske kanalizacije, kao i polaganje ispod, odnosno iznad okna, nije dopušteno.

5. Infrastruktura javnih operatora elektronskih komunikacionih usluga (radio bazne stanice)

U cilju racionalnog korišćenja prostora, zaštite životne sredine ili zdravlja ljudi, javne bezbjednosti ili uređenja prostora, izgradnja objekata i infrastrukture javnih operatora mora biti obavljena na načina da se u najvećoj mogućoj mjeri omogući raspoloživost kvalitetnog zajedničkog korišćenja elektronske komunikacione infrastrukture. Operatori su dužni da pri izgradnji i korišćenju komunikacionih mreža preduzmu sve mjere koje omogućavaju pristup i kvalitetno zajedničko korišćenje elektronske komunikacione infrastrukture.



Ako je za baznu stanicu potrebno izgraditi samonosivi antenski stub, u skladu sa odredbama člana 33 stav 1 Zakona o elektronskim komunikacijama potrebno je antenski stub projektovati tako da može nositi više antenskih sistema za eventualno korišćenje od strane drugih operatora, a u cilju zaštite životne sredine i primjerenijeg prostornog uređenja.

Prema članu 86 Zakona o elektronskim komunikacijama i Pravilniku o graničnim vrijednostima parametara elektromagnetnog polja u cilju ograničavanja izlaganja populacije elektromagnetnom zračenju („Službeni list Crne Gore“ broj 15/10) mora se ispoštovati ograničenje jačine elektromagnetnih polja. Način korišćenja radio i telekomunikacione terminalne opreme i elemenata elektronskih komunikacionih mreža mora biti takav, da ukupna jačina elektromagnetnog polja na određenoj lokaciji ne prelazi granice propisane posebnim zakonom.


Prilikom projektovanja/izgradnje objekta pridržavati se tehničkih standarda iz predmetne oblasti. Spisak važnijih standarda primjenjivih za predmetnu oblast dat je u prilogu.




1. MEST EN 50173-1:2009 Informaciona tehnologija - Osnovni sistemi kabliranja - Dio 1: Opći zahtjevi / Information technology - Generic cabling systems - Part 1: General requirements
2. MEST EN 50173-2:2009 Informaciona tehnologija - Osnovni sistemi kabliranja - Dio 2: Kancelarijski prostor / Information technology - Generic cabling systems - Part 2: Office premises
3. MEST EN 50173-3:2009 Informaciona tehnologija - Osnovni sistemi kabliranja - Dio 3: Industrijske prostorije / Information technology - Generic cabling systems - Part 3: Industrial premises
4. MEST EN 50173-4:2009 Informaciona tehnologija - Osnovni sistemi kabliranja - Dio 4: Stambeni prostori / Information technology - Generic cabling systems - Part 4: Homes
5. MEST EN 50173-5:2009 Informaciona tehnologija - Osnovni sistemi kabliranja - Dio 5: Centri podataka / Information technology - Generic cabling systems - Part 5: Data centres
6. ISO/IEC 18010 Information technology — Pathways and spaces for customer premises cabling
7. ISO/IEC 11801 Generic cabling for customer premises
8. ISO/IEC 15018 Generic cabling for homes
9. MEST EN 50174-1:2009 Informaciona tehnologija - Instalacija kabliranja - Dio 1: Specifikacija i obezbjeđenje kvaliteta / Information technology - Cabling installation - Part 1: Specification and quality assurance
10. MEST EN 50174-2:2009 Informaciona tehnologija - Instalacija kabliranja - Dio 2: Planiranje i praksa instaliranja kablova u zgradama / Information technology - Cabling installation - Part 2: Installation planning and practices inside buildings
11. MEST EN 50174-3:2009 Informaciona tehnologija - Instalacija kabliranja - Dio 3: Planiranje i praksa instaliranja kablova izvan zgrada / Information technology - Cabling installation - Part 3: Installation planning and practices outside buildings
12. MEST EN 50117-2-3:2009 Koaksijalni kablovi - Dio 2-3: Specifikacija po sekcijama za kablove koji se koriste u distribucionim kablovskim mrežama - Distribicioni i spojni kablovi za sisteme koji rade u opsegu 5 MHz - 1 000 MHz / Coaxial cables - Part 2-3: Sectional specification for cables used in cabled distribution networks - Distribution and trunk cables for systems operating at 5 MHz - 1 000 MHz
13. MEST EN 50117-2-4:2009 Koaksijalni kablovi - Dio 2-4: Specifikacija po sekcijama za kablove koji se koriste u distribucionim kablovskim mrežama - Unutrašnji priključni kablovi za sisteme koji rade u opsegu 5 MHz - 3 000 MHz / Coaxial cables - Part 2-4: Sectional specification for cables used in cabled distribution networks - Indoor drop cables for systems operating at 5 MHz - 3 000 MHz
14. MEST EN 50117-2-5:2009 Koaksijalni kablovi - Dio 2-5: Specifikacija po sekcijama za kablove koji se koriste u distribucionim kablovskim mrežama - Spoljašnji priključni kablovi za sisteme koji rade u opsegu 5 MHz - 3 000 MHz / Coaxial cables - Part 2-5: Sectional specification for cables used in cabled distribution networks - Outdoor drop cables for systems operating at 5 MHz - 3 000 MHz



15. MEST EN 50290-2-1:2009 Komunikacioni kablovi - Dio 2-1: Opšta pravila za projektovanje i izgradnju / Communication cables - Part 2-1: Common design rules and construction
16. MEST EN 50310:2009 Primjena izjednačavanja potencijala i uzemljenja u zgradama pomoću opreme informacione tehnologije / Application of equipotential bonding and earthing in buildings with information technology equipment
17. MEST EN 50346:2009/A2:2011 Informaciona tehnologija - Instalacija kabliranja - Ispitivanje instaliranog kabliranja / Information technology - Cabling installation - Testing of installed cabling
18. MEST EN 50441-1:2009 Kablovi za unutrašnje stambene telekomunikacione instalacije - Dio 1: Neoklopljeni kablovi - Klasa 1 / Cables for indoor residential telecommunication installations - Part 1: Unscreened cables - Grade 1
19. MEST EN 50441-2:2009 Kablovi za unutrašnje stambene telekomunikacione instalacije - Dio 2: Oklopljeni kablovi - Klasa 2 / Cables for indoor residential telecommunication installations - Part 2: Screened cables - Grade 2
20. MEST EN 50441-3:2009 Kablovi za unutrašnje stambene telekomunikacione instalacije - Dio 3: Oklopljeni kablovi - Klasa 3 / Cables for indoor residential telecommunication installations - Part 3: Screened cables - Grade 3
21. MEST EN 60603-7-3:2010 Konektori za elektronsku opremu - Dio 7-3: Detaljna specifikacija za 8-pinske, oklopljene, slobodne i pričvršćene konektore, za prenos podataka na frekvencijama do 100 MHz / Connectors for electronic equipment - Part 7-3: Detail specification for 8-way, shielded, free and fixed connectors, for data transmissions with frequencies up to 100 MHz
22. MEST EN 60603-7-5:2010 Konektori za elektronsku opremu - Dio 7-5: Detaljna specifikacija za 8-pinske, oklopljene, slobodne i pričvršćene konektore, za prenos podataka na frekvencijama do 250 MHz / Connectors for electronic equipment - Part 7-5: Detail specification for 8-way, shielded, free and fixed connectors, for data transmissions with frequencies up to 250 MHz
23. MEST EN 60603-7-7:2009 Konektori za elektronsku opremu - Dio 7-7: Detaljna specifikacija za 8-pinske, oklopljene, slobodne i pričvršćene konektore za prenos podataka na frekvencijama do 600 MHz / Connectors for electronic equipment - Part 7-7: Detail specification for 8-way, shielded, free and fixed connectors for data transmission with frequencies up to 600 MHz
24. MEST EN 60966-2-4:2009 Sklopovi radiofrekventnih i koaksijalnih kablova - Dio 2-4: Detaljna specifikacija za kablovske sklopove za radio i TV prijemnike - Frekventni opseg 0 - 3000 MHz, IEC 61169-2 konektori / Radio frequency and coaxial cables assemblies - Part 2-4: Detail specification for cable assemblies for radio and TV receivers - Frequency range 0 to 3 000 MHz, IEC 61169-2 connectors
25. MEST EN 60966-2-5:2009 Spojevi radiofrekventnih i koaksijalnih kablova - Dio 2-5: Detaljna specifikacija za kablovske sklopove za radio i TV prijemnike - Frekventni opseg 0 - 1000 MHz, IEC 61169-2 konektori / Radio frequency and coaxial cable assemblies - Part 2-5: Detail specification for cable assemblies for radio and TV receivers - Frequency range 0 to 1 000 MHz, IEC 61169-2 connectors
26. MEST EN 60966-2-6:2010 Spojevi radiofrekventnih i koaksijalnih kablova - Dio 2-6: Detaljna specifikacija za kablovske spojeve za radio i TV prijemnike - Frekventni opseg 0 - 3000 MHz, IEC 61169-24 konektori / Radio frequency and coaxial cable assemblies - Part 2-6: Detail specification for cable assemblies for radio and TV receivers - Frequency range 0 MHz to 3 000 MHz, IEC 61169-24 connectors

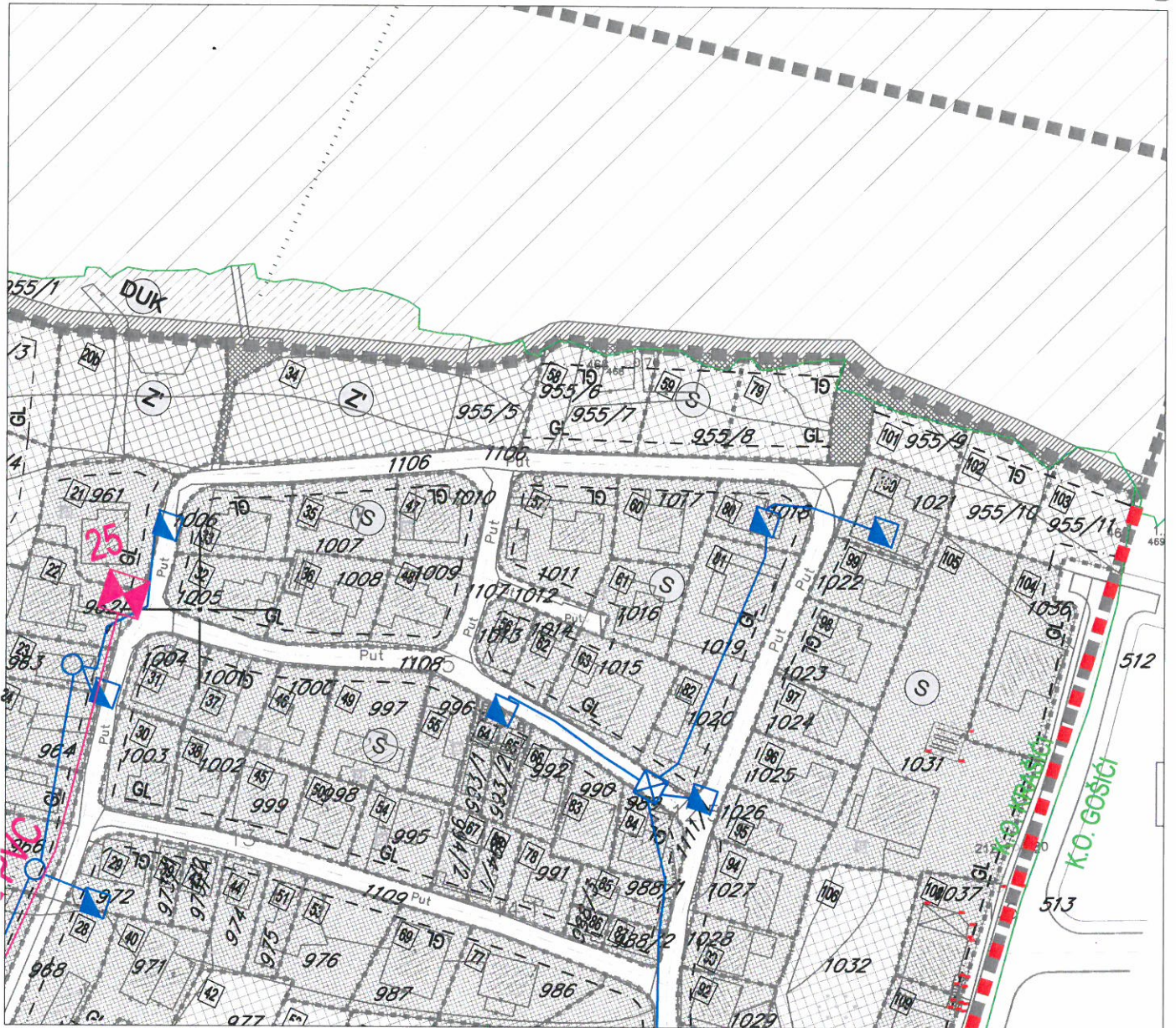


27. MEST EN 61169-2:2009 Radiofrekventni konektori - Dio 2: Specifikacija po sekcijama - Radiofrekventni koaksijalni konektori tipa 9,52 / Radio-frequency connectors - Part 2: Sectional specification - Radio frequency coaxial connectors of type 9,52
28. MEST EN 61169-24:2010 Radiofrekventni konektori - Dio 24: Specifikacija po sekcijama - Radiofrekventni koaksijalni konektori sa navojnim spajanjem, tipično za upotrebu u 75 omskim kablovskim mrežama (tip F) / Radio-frequency connectors - Part 24: Sectional specification - Radio frequency coaxial connectors with screw coupling, typically for use in 75 ohm cable networks (type F)
29. EN 50083 Cabled distribution systems for television, sound and interactive multimedia signals
30. EN 50083-1 Safety requirements
31. MEST EN 50083-2:2008 Kablovske mreže za televizijske signale, zvučne signale i usluge uzajamnog djelovanja - Dio 2: Elektromagnetna kompatibilnost za opremu / Cable networks for television signals, sound signals and interactive services - Part 2: Electromagnetic compatibility for equipment
32. EN 50083-3 Active wideband equipment
33. MEST EN 50083-4:2009 Kablovske mreže za televizijske signale, zvučne signale i interaktivne usluge - Dio 4: Pasivna širokopojasna oprema za mreže koaksijalnih kablova / Cable networks for television signals, sound signals and interactive services - Part 4: Passive wideband equipment for coaxial cable networks
34. MEST EN 50083-5:2009 Kablovske mreže za televizijske signale, zvučne signale i interaktivne usluge - Dio 5: Oprema glavne stanice / Cable networks for television signals, sound signals and interactive services - Part 5: Headend equipment
35. EN 50083-6 Optical equipment
36. MEST EN 50083-7:2009 Kablovske mreže za televizijske signale, zvučne signale i usluge uzajamnog djelovanja - Dio 7: Karakteristike sistema / Cable networks for television signals, sound signals and interactive services - Part 7: System performance
37. MEST EN 50083-8:2009 Kablovske mreže za televizijske signale, zvučne signale i interaktivne usluge - Dio 8: Elektromagnetna kompatibilnost za mreže / Cable networks for television signals, sound signals and interactive services - Part 8: Electromagnetic compatibility for networks
38. MEST EN 50083-9:2009 Kablovske mreže za televizijske signale, zvučne signale i usluge uzajamnog djelovanja - Dio 9: Interfejsi za CATV/SMATV glavne stanice i sličnu profesionalnu opremu za DVB/MPEG-2 prenosne tokove / Cable networks for television signals, sound signals and interactive services -Part 9: Interfaces for CATV/SMATV headends and similar professional equipment for DVB/MPEG-2 transport streams
39. EN 50083-10 System performance for return path
40. MEST EN 60728-1:2009 Kablovske mreže za televizijske signale, zvučne signale i usluge uzajamnog djelovanja - Dio 1: Karakteristike sistema za direktne putanje / Cable networks for television signals, sound signals and interactive services - Part 1: System performance of forward paths












41. MEST EN 60728-3:2009 Kablovske mreže za televizijske signale, zvučne signale i usluge uzajamnog djelovanja - Dio 3: Aktivna širokopolasna oprema za mreže koaksijalnih kablova / Cable networks for television signals, sound signals and interactive services - Part 3: Active wideband equipment for coaxial cable networks
42. MEST EN 60728-4:2009 Kablovske mreže za televizijske signale, zvučne signale i usluge uzajamnog djelovanja - Dio 4: Pasivna širokopolasna oprema za mreže koaksijalnih kablova / Cable networks for television signals, sound signals and interactive services - Part 4: Passive wideband equipment for coaxial cable networks
43. MEST EN 60728-5:2009 Kablovske mreže za televizijske signale, zvučne signale i usluge uzajamnog djelovanja - Dio 5: Oprema glavne stanice / Cable networks for television signals, sound signals and interactive services - Part 5: Headend equipment
44. MEST EN 60728-6:2009 Kablovske mreže za televizijske signale, zvučne signale i usluge uzajamnog djelovanja - Dio 6: Optička (optoelektronička) oprema / Cable networks for television signals, sound signals and interactive services - Part 6: Optical equipment
45. MEST EN 60728-7-1:2009 Kablovske mreže za televizijske signale, zvučne signale i usluge uzajamnog djelovanja - Dio 7-1: Spoljašnje instalacione mreže hibridnih optičko-koaksijalnih kablova - Specifikacija fizičkog (PHY) nivoa / Cable networks for television signals, sound signals and interactive services - Part 7-1: Hybrid Fibre Coax Outside Plant Status Monitoring - Physical (PHY) Layer Specification
46. MEST EN 60728-7-2:2009 Kablovske mreže za televizijske signale, zvučne signale i usluge uzajamnog djelovanja - Dio 7-2: Nadgledanje stanja spoljašnjih instalacionih mreža hibridnih optičko-koaksijalnih kablova - Specifikacija MAC nivoa / Cable networks for television signals, sound signals and interactive services - Part 7-2: Hybrid Fibre Coax Outside Plant Status Monitoring - Media access Control (MAC) Layer Specification
47. MEST EN 60728-7-3:2009 Kablovske mreže za televizijske signale, zvučne signale i usluge uzajamnog djelovanja - Dio 7-3: Nadgledanje stanja spoljašnjih instalacionih mreža hibridnih optičkih - kablova - Specifikacija napajanja na interfejs magistralu transpondera (PSTIB) / Cable networks for television signals, sound signals and interactive services - Part 7-3: Hybrid Fibre Coax Outside Plant Status Monitoring - Power supply to Transponder Interface Bus (PSTIB) Specification
48. MEST EN 60728-10:2009 Kablovske mreže za televizijske signale, zvučne signale i usluge uzajamnog djelovanja - Dio 10: Karakteristike sistema za povratne putanje / Cable networks for television signals, sound signals and interactive services - Part 10: System performance for return paths
49. MEST EN 60728-11:2009 Kablovske mreže za televizijske signale, zvučne signale i usluge uzajamnog djelovanja - Dio 11: Bezbjednost / Cable networks for television signals, sound signals and interactive services - Part 11: Safety












LEGENDA

GRANICE

-  GRANICA MORSKOG DOBRA
-  GRANICA ZAHVATA STUDIJE LOKACIJE NA KOPNU
-  GRANICA ZAHVATA STUDIJE LOKACIJE NA MORU
-  GRANICA - KATASTARSKIH OPŠTINA
-  GRANICA KUPALIŠTA - POZICIJA ZA POSTAVLJANJE BOVA
-  GRANICA URBANISTIČKIH ZONA
-  URBANISTIČKA PARCELA
-  BROJ URBANISTIČKE ZONE
-  BROJ URBANISTIČKE PARCELE

TELEKOMUNIKACIONA INFRASTRUKTURA

-  POSTOJEĆI TELEKOMUNIKACIONI ČVOR
-  POSTOJEĆE TELEKOMUNIKACIONO OKNO
-  POSTOJEĆA TELEKOMUNIKACIONA KANALIZACIJA
-  POSTOJEĆI TELEKOMUNIKACIONI IZVOD - STUBIĆ
-  PLANIRANO TELEKOMUNIKACIONO OKNO
-  PLANIRANA TELEKOMUNIKACIONA KANALIZACIJA





LEGENDA

GRANICE

- GRANICA MORSKOG DOBRA
- GRANICA ZAHVATA STUDIJE LOKACIJE NA KOPNU
- GRANICA ZAHVATA STUDIJE LOKACIJE NA MORU
- GRANICA - KATASTARSKIH OPŠTINA
- GRANICA KUPALIŠTA - POZICIJA ZA POSTAVLJANJE BOVA
- GRANICA URBANISTIČKIH ZONA
- URBANISTIČKA PARCELA
- BROJ URBANISTIČKE ZONE
- BROJ URBANISTIČKE PARCELE

OTVORENE JAVNE POVRŠINE

- OBALNO ŠETALIŠTE I PROŠIRENJA OBALNOG ŠETALIŠTA
- ZONA ZA KUPAČE

SAOBRAĆAJNE POVRŠINE

- KOLSKE SABRAČAJNICE
- PJEŠAČKE SAOBRAČAJNICE/ interventni pristup automobila
- PJEŠAČKE STAZE
- PJEŠAČKE STAZE / STEPENIŠTA
- PRISTANIŠTA
- ZAŠTITNI ZID / STAZA
- AUTOBUSKO STAJALIŠTE

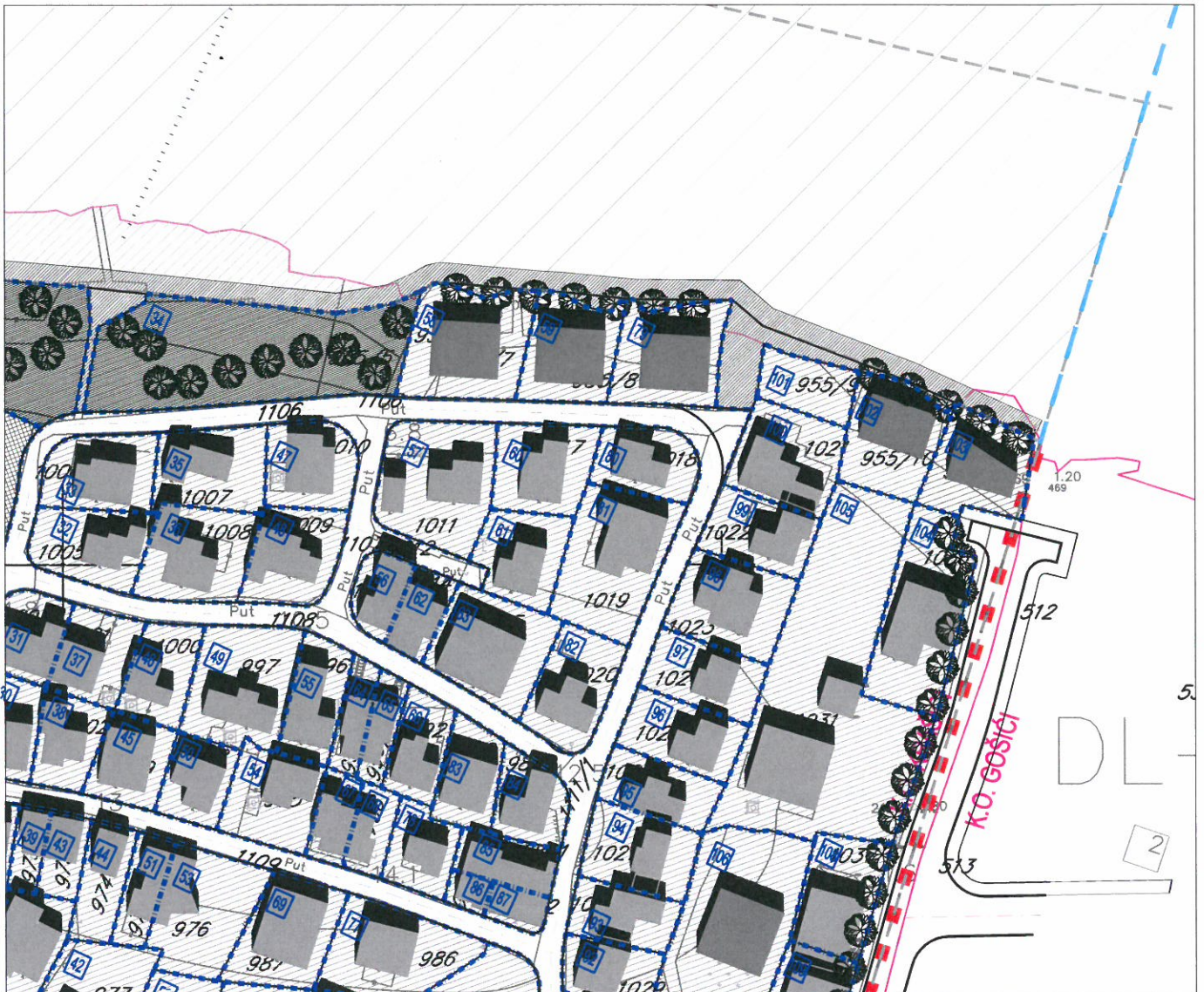
ZAŠTITA GRADITELJSKE BAŠTINE

- AMBIJENTALNA CJELINA

PLANIRANA VEGETACIJA

- ŠUMA / MAKIJA
- PARKOVI
- POVRŠINE ZA SPORT I REKREACIJU
- ZELENi PRODORI DO MORA
- ZELENiLO UZ USLUŽNE DJELATNOSTI
- ZELENiLO UZ INDIVIDUALNO STANOVANJE
- ZELENiLO UZ PORODIČNI MALI HOTEL ILI TURISTIČKU VILU
- ZELENiLO UZ HOTELE
- ZELENiLO UZ AMBIJENTALNU CJELINU
- ZELENiLO UZ CRKVENI OBJEKAT
- DJELIMIČNO UREĐENA KUPALIŠTA
- PRIRODNA - ZAŠTIĆENA KUPALIŠTA
- ZELENiLO U SKLOPU URBANISTIČKE PARCELE

Savjetnik za geodetske poslove
Jelena Tošković, spec.sci.geod.



LEGENDA

GRANICA I REGULACIJA



GRANICA ZAHVATA STUDIJE LOKACIJE NA KOPNU



GRANICA MORSKOG DOBRA



GRANICA ZAHVATA STUDIJE LOKACIJE NA MORU

PARCELACIJA, NIVELACIJA, REGULACIJA



GRANICA URBANISTIČKIH ZONA



URBANISTIČKA PARCELA



BROJ URBANISTIČKE ZONE



BROJ URBANISTIČKE PARCELE

OTVORENE JAVNE POVRŠINE

postojeće planirano



postojeće planirano



DJELIMIČNO UREĐENA KUPALIŠTA

ZAŠTIĆENA PRIRODNA KUPALIŠTA



OBALNO ŠETALIŠTE I PROŠIRENJA OBALNOG ŠETALIŠTA

ZELENE I REKREATIVNE POVRŠINE

postojeće planirano



postojeće planirano



ŠUMA / MAKIJA

ZELENI PRODORI DO MORA (ZAŠTITNO ZELENILO)

PARK

ZAŠTITNO ZELENILO, U SKLOPU URBANISTIČKIH PARCELA

POVRŠINE ZA REKREACIJU



Savjetnik za geodetske poslove
Jelena Tošković, spec.sci.geod.