

CRNA GORA**Opština Tivat**Sekretarijat za uređenje prostora i
zaštitu životne sredine

Broj: 0902-826/3

Tivat, 18.02.2014.god.

Na osnovu člana 62a Zakona o uređenju prostora i izgradnji objekata (»Sl.list CG« br. 51/08, 40/10, 34/11, 40/11, 47/11,35/13 I 39/13) i člana 6 „Odluke o donošenju Detaljnog urbanističkog plana „Gošići“ (»Sl.list CG« br. 3/2013), na zahtjev Marić Miloša iz Budve,Vuka Karadžića 5 , Sekretarijat za uređenje prostora i zaštitu životne sredine izdaje:

URBANISTIČKO-TEHNIČKE USLOVE (UTU)

za **izgradnju** stambenog objekta na urbanističkoj parceli **UP428**, zona A,koja je formirana od kat.par.br. **428 KO Gošići**, u zahvatu Detaljnog urbanističkog plana „Gošići“, Opština Tivat

1. USLOVI U POGLEDU NAMJENE POVRŠINA

Planirana namjena **UP 428** je „**SMG-stanovanje male gustine**“, a predviđena intervencija za datu urbanističku parcelu je „**planirana gradnja**“.

Površine za stanovanje su one koje su ovim planskim dokumentom namjenjene za stalno i povremeno stanovanje. U zoni stanovanja male gustine, djelatnosti su predviđene u prizemlju i mogu zauzeti maksimalno do 100% prizemne etaže. Djelatnosti u ovim objektima podrazumjevaju centralne i komercijalne sadržaje koji svojim karakterom ne narušavaju integritet osnovne funkcije stanovanja, kao što su: trgovina, zanatstvo, poslovanje, ugostiteljstvo, servisne i druge usluge.

U jednom stambenom objektu mogu biti organizovane maksimalno **4** stambene jedinice.

2. USLOVI PARCELACIJE, REGULACIJE, NIVELACIJE I MAKSIMALNI KAPACITETI

Prema Listu nepokretnosti broj 468, površina kat.par.br. 428KO Gošići je 577m²-pašnjak 3.klase ,bez tereta i ograničenja , na kojoj pravo susvojine za ¼ imaju Vulević Mirko,Vulević Stane,Božinović Anka i Dubravčević Zorica.


Površina urbanističke parcele **UP 428** je **572m²** (neznatni dio se odbija na proširenje saobraćajnice) i na tu površinu se računaju parametri.

UP 428 je definisana koordinatama tačaka :

397,401,402,403,404,405,406,411,412,413,414,415 i 416 koje se čitaju u grafičkom izvodu ovih UTU-a na listu: *Plan parcelacije, nivelacije.i regulacije.*

Urbanistički parametri sa planiranim kapacitetima:

urbanistička parcela (broj)	428
namjena	stanovanje male gustine
površina urbanističke parcele (m ²)	572m²
max indeks zauzetosti	0.30
max zauzetost parcele pod objektom - gabarit objekta (m ²)	137,4m²
max indeks izgradjenosti	0.80
max bruto gradjevinska površina (m ²)	458m²
max spratnost planiranog objekta	Su+P+1



- **Urbanistički parametri** predstavljaju maksimalne parametre za objekte stanovanja malih gustina. Dozvoljene površine objekta, za svaku pojedinačnu parcelu su date u tabelama u poglavlju 6 - „Analitički podaci plana“, koji predstavljaju maksimalne parametre izgradnje za konkretnu lokaciju. Objekat može biti i manjeg kapaciteta od datog, ili se može realizovati fazno do maksimalnih parametara. Kapaciteti dati u tabelama su određeni tako da je indeks zauzetosti definisan u odnosu na veličinu novoformirane parcele prema gornjoj tabeli, dok se planirana bruto površina za parcele do 625m² računa sa indeksom izgrađenosti od 0.8, a za sve parcele veće od 625m² bruto površina se računa u odnosu na parcelu od 625m², tj maksimalna BGP objekta je 500m².
- Urbanistički parametri regulacije, parcelacije i nivelacije prikazani su u grafičkom prilogu br. 07 „Plan parcelacije, regulacije i nivelacije“.

Građevinska linija je linija na zemlji (GL 1) do koje se može graditi. Građevinska linija na zemlji (GL 1) je predstavljena na grafičkom prilogu 07 „Plan parcelacije, regulacije i nivelacije“.

Vertikalni gabarit, ovim planskim dokumentom, određen je kroz dva parametra. Prvi parametar definiše spratnost objekta - kao zbir podzemnih i nadzemnih etaža, a drugi parametar predstavlja maksimalno dozvoljenu visinu objekta koja se izražava u metrima i znači distancu od najniže kote okolnog konačno uređenog i nivelisanog terena ili trotoara uz objekat do kote sljemena. Vertikalni gabarit se definiše i za nadzemne i za podzemne etaže objekta.

Prema položaju u objektu etaže mogu biti podzemne i to su podrum i suteran, i nadzemne tj. prizemlje, sprat(ovi) i potkrovlje.

Najveća visina etaže za obračun visine građevine, mjerena između gornjih kota međuetaznih konstrukcija iznosi:

- za garaže i tehničke prostorije do 3,0 m;
- za stambene etaže do 3,5 m.

Bruto građevinsku površinu parcele čini zbir bruto površina svih izgrađenih etaža (podzemnih i nadzemnih) svih objekata na parceli. Površina obuhvaćena erkerima, lođama i balkonima dio je bruto razvijene građevinske površine definisane planskim parametrima za tretiranu parcelu. U proračun bruto građevinske površine sve etaže uračunavaju se sa 100% (uključujući i suterenske, podrumске i potkrovne etaže čiji su nadzici visine 1,2m).

- U bruto razvijenu građevinsku površinu ne obračunavaju se servisni prostori neophodni za funkcionisanje podzemne garaže i tehnički sistemi objekta, za razliku od ostalih funkcionalnih cjelina (magacini, ostave, poslovni prostori).
- Ukoliko podrumске etaže objekta, služe za obezbjeđenje potrebnog kapaciteta mirujućeg saobraćaja unutar parcele i kao takve rasterećuju javne površine istih sadržaja, ne računaju se u bruto razvijenu građevinsku površinu po kojoj se obračunava indeks izgrađenosti.

Napomene:

- **Do podnošenja zahtjeva za izdavanje građevinske dozvole, investitor je dužan formirati urbanističku parcelu prema datim uslovima parcelacije.** Posljedica navedenog je neizdavanje građevinske dozvole.



- Ukoliko se prilikom izrade katastarsko-geodetske podloge za potrebe projektne dokumentacije ustanovi da na predmetnoj lokaciji postoji objekat(i), isti se u projektu mora prikazati kao postojeće stanje i u tom slučaju će se raditi o rekonstrukciji, a ne o izgradnji.
- Ukoliko investitor predvidi komercijalne djelatnosti u prizemlju stambenog objekta sastavni dio ovih utu su i opšti saobraćajno tehnički uslovi za izradu tehničke dokumentacije za izgradnju komercijalnih objekata ,broj 1006-152 od 30.05.2013.godine,izdati od Sekretarijata za komunalno stambene poslove (odluka onekategorisanim putevima na teritoriji opštine Tivat ("Sl.list CG- Opštinski propisi", broj 24/2012).

3. USLOVI ZA IZGRADNJU OBJEKATA


- Objekti mogu biti: slobodnostojeći objekti na parceli, dvojni objekti ili u nizu. Dvojni i objekti u nizu, a koji nijesu već definisani ovim Planom, mogu se graditi ukoliko se investitori - vlasnici susjednih UP pismeno dogovore da je granica parcela podudarna liniji razgraničenja objekata. Na parcelama koje izlaze na liniju regulacije u širini ≤ 12,0m obavezujuća je izgradnja dvojnih objekata na način da je granica parcela podudarna liniji razgraničenja objekata. Građevinska linija predstavlja liniju do koje se može postaviti objekat.
- Realizacija je moguća fazno do maksimalnih parametara.
- Dozvoljena je izgradnja podrumskih etaža koje ne smiju nadvisiti kotu terena, trotoara više od **1,0m**.
- Ukoliko je konfiguracija terena sa većim nagibom, dozvoljena je izgradnja suterenske etaže, koja je sa tri strane ukopana u teren.
- Podrumske i suterenske etaže ulaze u obračun **BGP**, osim ako se koriste za garažiranje.
- Minimalno rastojanje objekta od bočnih granica parcele je **2m**, a izuzetno može biti i manje uz obaveznu saglasnost susjeda.
- Minimalno rastojanje objekta od bočnog susjeda je **5m**, pri čemu je na bočnim fasadama objekta dozvoljeno otvaranje prozora samo pomoćnih prostorija.
- Otvaranje prozora stambenih prostorija na bočnim fasadama objekta dozvoljeno je ukoliko je rastojanje od bočnog susjeda veće od **6m**.
- Kota poda prizemlja može biti za stambene prostore od **0 do 1,0m**, a za komercijalne sadržaje maks. **0,2 m** od kote konačno uređenog i nivelisanog terena oko objekta.
- Maksimalna visina objekata je **11m** za objekte spratnosti tri (3) i **14m** za objekte spratnosti četiri (4) etaže, i to računajući od najniže kote konačno uređenog i nivelisanog terena oko objekta do slemena.
- Ukoliko se u potkrovnom prostoru dobije odgovarajuća visina može se organizovati galerijski prostor ali samo u funkciji donje etaže, a nikako kao nezavisna stambena površina.
- Princip uređenja zelenila u okviru stambenih parcela je dat u uslovima pejzažnog uređenja a detaljna razrada je ostavljena vlasnicima.
- Na parceli se mogu graditi pomoćni objekti koji su u funkciji korišćenja stambenog objekta (garaža, ostava i sl), i čiji kapacitet ulazi u obračun ukupnih kapaciteta na parceli.
- **Pomoćni i ekonomski objekti**
- Gabariti pomoćnih i ekonomskih objekata nisu ucrtavani na grafičkim priložima, već je njihova izgradnja dozvoljena na svakoj parceli stanovanja malih gustina ukoliko se ispoštuju uslovi u pogledu zauzetosti.



- Na svim parcelama individualnog stanovanja dozvoljena je izgradnja pomoćnih objekata i garaža, ukoliko takva izgradnja ne ugrožava uslove korišćenja osnovnog i susjednih objekata. Sekretarijat za uređenje prostora i zaštitu životne sredine ima ingerence da izdaje odobrenja za izgradnju ovakvih objekata iskazanih u namjeni kao «pomoćni objekti».
- Pomoćnim objektima smatraju se garaže, spremišta i sl.
- Ekonomskim objektima se smatraju šupe, ljetnje kuhinje, spremišta poljoprivrednih proizvoda
- Udaljenje pomoćnog i ekonomskog objekta od ivice parcele ne smije biti manje od 2,0 m, osim ako ima pismenu saglasnost susjeda. Saglasnost ima trajni karakter bez obzira na eventualnu promjenu vlasnika.
- Pomoćni i ekonomski objekti se mogu formirati kao dvojni na susjednim urbanističkim parcelama.
- Pozicija garaže u odnosu na pristupnu saobraćajnicu definisana je građevinskom linijom.
- Moguće je graditi pomoćne objekte kao horizontalne dogradnje gabarita osnovnog objekta, pritom poštujući uslove za dogradnju postojećih objekata, kao i opšte uslove stambene izgradnje.
- Nije dozvoljena prenamjena pomoćnih objekata u stanovanje, ali je moguća prenamjena u poslovni prostor, ako njegov položaj na lokaciji, površina, visina i sl. zadovoljavaju uslove za obavljanje određene poslovne djelatnosti (trgovina, ugostiteljstvo, agencija,...) i ne zagadjuju životnu sredinu.
- Odobrenje za izgradnju (odnosno prenamjenu) garaža i svih pomoćnih objekata na parceli izdaje Sekretarijat za uređenje prostora i zaštitu životne sredine, a u skladu s odredbama plana i uvidom na licu mjesta.

4. USLOVI ZA ARHITEKTONSKO OBLIKOVANJE I MATERIJALIZACIJU OBJEKATA

- Oblikovanje i arhitekturu objekta prilagoditi tradicionalnim formama uz upotrebu lokalnih materijala (kamen, drvo, kanalice i dr.).
- Izbjegavati krupne monolitne gabarite (npr. 12x12-15m) već koristiti strukture bliže tradicionalnim (podužne, širine traktova od 7,5-9m, maksimalne dužine do 12m, osim kada je organizacija niza).
- Fasadu izvoditi u kamenu (pristupnu u cjelini ili dijelimično u nižim etažama; etaža suterena i prizemlja) ili malterisanu i bojenu u bijeloj, svijetlo sivoj ili drugoj boji pastelnog tonaliteta.
- Krovovi su kosi, nagiba krovnih ravni 23o do 27o.. Krovovi mogu biti dvovodni i rijeđe četvorovodni. Nije dozvoljena izgradnja mansardnih krovova u vidu tzv. "kapa" sa prepustima. Dozvoljavaju se ležeći krovni prozori. Krovni pokrivač je tamnocrvena kanalice ili mediteran crijep.
- Zaštitu otvora prozora i vrata predvideti škurima punim ili tipa „finta grilja“, roletne nisu dozvoljene.
- Spoljašnja stolarija treba da bude bojena masnom bojom u tamno zelenoj nijansi.
- Balkone formirati kao manje ispuste sa fasade; isključuju se balkoni s kraja na kraj objekta.
- Ograda na balkonima treba da bude od kovanog gvožđa jednostavne profilacije ili puna zidana (isključuju se balusteri).
- Nije dozvoljena upotreba prefabrikovanih betonskih ornamenata na fasadama.



▪ **Uslovi za nesmetano kretanje lica smanjene pokretljivosti**

Potrebno je u projektovanju i izvođenju obezbediti pristup svakom objektu koji mogu da koriste lica smanjene pokretljivosti, takođe nivelaciju svih pešačkih staza i prolaza raditi u skladu sa važećim Pravilnikom o bližim uslovima i načinu prilagođavanja objekata za pristup i kretanje lica smanjene pokretljivosti (Sl.list CG 2/09).

5. USLOVI ZA PARKIRANJE I UREĐENJE PARCELE

Pristup parceli omogućen je sa ulice GT1, presjeka A-A (grafički prilog- Plan saobraćaja R 1:1000) Projektna dokumentacija za svaki novi objekat obavezno mora sadržati i projekat saobraćajnog rješenja kojim će se definisati prilaz na javnu saobraćajnicu ,rješenje mirujućeg saobraćaja itd.

Parkiranje

- Potreban broj parking mjesta treba obezbjediti u okviru parcele, na otvorenom, u garaži u sklopu ili van objekta.
- Kod objekata na nagnutom terenu, garaže se mogu graditi u sklopu uređenja dvorišta, u denivelaciji ispred objekta.
- Broj mjesta za parkiranje vozila se određuje po principu:

stanovanje	1PM na 1 stan
trgovine	1 PM na 60 m ² BGP
usluge	1 PM na 60 m ² BGP
ugostiteljski objekti	1 PM na sto sa 4 stolice

Ograđivanje i ozelenjavanje

Parcele objekata individualnog stanovanja se mogu ograđivati prema sledećim uslovima:

- Parcele se ograđuju zidanom ogradom do visine od 1.0 m (računajući od kote trotoara) odnosno transparentnom ili živom ogradom do visine od 1.80 m sa cokolom od kamena ili betona visine 0.6m.
- Preporuka je da se parcele, naročito van regulacije, ograđuju živom ogradom.
- Zidane i druge vrste ograda postavljaju se iza regulacione linije, i to tako da ograda, stubovi ograde i kapije budu na parceli koja se ograđuje. Vrata i kapije na uličnoj ogradi ne mogu se otvarati izvan regulacione linije.

6. USLOVI ZA PROJEKTOVANJE INSTALACIJA

Vodovodne i kanalizacione, elektro i tk instalacije u objektu i izvan njega projektovati u skladu sa važećim propisima i standardima, a priključenje objekta na naseljske infrastrukturne sisteme izvesti u saradnji sa nadležnim javnim preduzećima.

Sastavni dio ovih urbanističko-tehničkih uslova su:

- **Tehnički uslovi** za priključak na vodovod broj 173 pribavljeni od JP „Vodovod i Kanalizacija“ Tivat, izdati dana 18.02.2014.godine.
- **Vodni uslovi** za odvođenje otpadnih voda za stambene i poslovne objekte broj 0819-1526/1 od 08.08.2011.god. izdati od Sekretarijata za finansije i ekonomski razvoj
- **Akt EPCG FC Distribucija** br.40-13-01-2564/1 od 10.10.2013.godine
- **Akt EPCG FC Distribucija** br. 40-00-17865 od 24.11.2011.godine
- **Tehnički uslovi** za priključenje potrošača na el.distributivnu mrežu broj 40-23-01-2065 od 03.10.2011.godine izdati od strane Elektrodistribucije Tivat.



- **Uslovi** za izgradnju pretplatničkih komunikacionih kablova, kablova za kablovsku distribuciju i zajedničkog antenskog sistema objekata broj 0404-5446/2 od 30.11.2011.godine, izdatu od strane Agencije za elektronske komunikacije i poštansku djelatnost.

Napomena:Preko UP 428 KO Gošići ide niskonaponski dalekovod 0,4 Kv,te je potrebno prije izrade tehničke dokumentacije konsultovati se sa Elektrodistribucijom Tivat,a prilikom izrade iste ispoštovati važeće propise i standarde .

7. PRIRODNE KARAKTERISTIKE

Topografske odlike

Prostor obuhvata Plana predstavlja jugozapadni obronak plodnog Gošićkog polja. Teren je u padu ka sjeveroistoku, obodom polja od nivoa puta ka crkvi sv. Luke sa najnižom kotom na 93,70 mnm do najviše kote od 129 metara nadmorske visine, sa pogledom prema susjednim naseljima Kostići i Radovići, u prvom planu, brdom Vrmac, u drugom, kao i vrhovima Lovćena.

Geomorfološke karakteristike

Na području Gošića je zastupljen kraški reljef, koji je formiran na lako rastvorljivim karbonatnim stijenama trijasko, jurske i naročito kredne starosti, koje su korozionim procesima u dužem periodu karstifikovane. Osnovna karakteristika ovog reljefa je pojava brojnih vrtača, škrapa, skaršćenih depresija, kao i dobro razvijenih dolina između kojih su zaostali najčešće uski i oštri grebeni.

Geološke karakteristike

Geotektonska jedinica Parautohton obuhvata djelove Primorja u području zapadno od Herceg Novog, Mrčevo i Grbaljsko polje, Lušticu i Donji Grbalj, kao i područje od Bara do rijeke Bojane, tj. prostor između mora i tektonske jedinice zone Budva, odnosno zone Visoki krš. U građi ove jedinice učestvuju karbonatni sedimenti gornje krede (mastriht) i foraminiferski krečnjaci srednjeg eocena, flišni sedimenti srednjeg i gornjeg eocena i sedimenti srednjeg miocena. Sedimenti gornje krede, razvijeni između ostalog na Lušticu, predstavljeni su sivim, bjeličastim i mrko-žučkastim krečnjacima, vapnovitim i bituminoznim dolomitima, dolomitičnim krečnjacima, laporovitim krečnjacima sa proslojcima i muglama rožnaca, karbonatnim brečama i brečastim krečnjacima.

Geoseizmičke karakteristike

Utvrđeno je da je seizmičnost primorskog pojasa genetski povezana sa pokretima blokova, u ovom dijelu kore, koji su formirani poslije glavne faze ubiranja Dinarida (Iaramijska tektonska faza), kao posljedica permanentne subdukcione aktivnosti jadranske mase u graničnoj zoni prema Dinaridima. Pri tome su seizmički najaktivniji tektonski šavovi, odnosno zone dubokih rasjeda, koje su aktivne u dužem periodu vremena. Kompleksna sagledavanja dobijenih podataka ukazuju na postojanje više seizmogenih zona, od kojih su za prostor Primorja posebno važne one na južnom dijelu Crne Gore tj: Skadarska zona, zona Ulcinja i zona Budve. U navedenim zonama dešavaju se snažni zemljotresi, čiji se maksimalni intezitet kreće oko 9o MCS skale. Na osnovu Karte seizmičke regionalizacije (1982), Crnogorsko primorje se nalazi u granicama IX osnovnog stepena seizmičnosti (MCS skale), u uslovima srednjeg tla. Činjenica da je prostor u granicama morskog dobra i neposrednog zaleđa, velikim dijelom izgrađen od flišnih, pretežno klastičnih sedimentata i kvartarnih tvorevina, predstavlja veliku nepovoljnost sa aspekta seizmičkog rizika.

Klimatske karakteristike (na osnovu mjerenja na meteostanici Tivat)

Maksimalna temperatura vazduha ima srednje mjesečne maksimalne vrijednosti u najtoplijim mjesecima (jul i avgust) oko 30°C, dok u najhladnijim (januar i februar) iznosi od 12 do 13°C.



Učestalost maksimalnih temperatura pokazuje da je koncentracija najviših dnevnih temperatura tokom avgusta.

Minimalna temperatura vazduha u zimskim mjesecima ima prosječnu vrijednost oko 2°C, dok u ljetnjim mjesecima ta vrijednost iznosi oko 17°C. Srednja mjesečna temperatura vazduha za Tivat iznosi 14,7°C.

Apsolutno najviše vrijednosti temperature tokom zimskog perioda su oko 17°C, a ekstremno najniže oko -3°C, dok u ljetnjem periodu ekstremno visoke temperature imaju vrijednost oko 34°C, a ekstremno najniže oko 12°C.

Apsolutni maksimum javlja se u mjesecu avgustu 39,5°C, a minimum se javlja u februaru - 8,2°C. Ljetnjih dana, kada najviša dnevna temperatura dostigne 25°C i više, na području Tivta u prosjeku bude oko 113 godišnje, pri čemu je najveći broj ovih dana u julu i avgustu (oko 29 dana mjesečno). Tropskih dana, kada najviša dnevna temperatura dostigne 30°C i više, na području Tivta u prosjeku godišnje ima oko 37,3. Tropski dani su registrovani u junu, julu, avgustu i septembru. Mraznih dana, kada se najniža temperatura tokom 24 h spusti ispod 0°C, na području Tivta prosječno ima oko 28 godišnje, čija pojava karakteriše mjesec decembar, januar i februar, a u rijetkim slučajevima i mart.

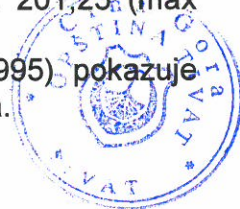
Opšti režim **padavina** na Crnogorskom primorju odlikuje se maksimumom tokom zimskog i minimumom tokom ljetnjeg perioda godine. U ukupnoj godišnjoj količini padavina najveći doprinos imaju mjeseci oktobar, novembar i decembar sa oko 30-40%, a najmanji juni, juli i avgust sa svega oko 10%. Tokom zimskog perioda dnevni prosjek padavina iznosi prosječno 5-8 l/m², mada najveće dnevne količine mogu dostići vrijednosti preko 40 l/m². U ljetnjem periodu, dnevni prosjek padavina iznosi svega oko 1 l/m². Prostorna raspodjela srednjih godišnjih količina padavina pokazuje relativno dobru homogenost u zoni neposredno uz more. Srednja godišnja količina padavina za Tivat iznosi 1429,2 l/m². Ekstremne 24 h padavine za povratni period od 100 godina (procjenjene po modelu GUMBELA) za Primorje se mogu realizovati sa količinom od 234 l/m², a za Tivat 214,07 l/m².

Relativna **vlažnost vazduha** pokazuje veoma stabilan hod tokom godine. Maksimum srednjih mjesečnih vrijednosti javlja se tokom prelaznih mjeseci (april-maj-juni i septembar-oktobar), a minimum uglavnom tokom ljetnjeg perioda, u nekim slučajevima i tokom januara-februara. Vrijednosti srednje godišnje relativne vlažnosti vazduha iznose za Tivat 70,5 % (min 62 % u julu, max 75,6 % u oktobru).

Povećane vrijednosti **oblačnosti** su karakteristika zimskog dijela godine, nasuprot ljetnjem periodu kada su ove vrijednosti male. Na Primorju je tokom godine u prosjeku 4,2 desetine (42%) neba pokriveno oblacima. Oblačnost u ljetnjem periodu je manja u odnosu na prosječnu godišnju za oko 40 %. Srednja godišnja oblačnost iznosi za Tivat 3,84 (min 1,8 u julu, max 5,0 u februaru i martu).

Prosječno godišnje Primorje ima oko 2455 časova **osunčavanja**, od kojih 931 čas u ljetnjim mjesecima (jun, jul i avgust), tj. oko 40% godišnjeg osunčavanja pripada jednoj četvrtini godine. Zimi osunčavanje je znatno smanjeno. Tokom januara Primorje ima svega oko 125 časova, što predstavlja 5% godišnje vrijednosti. Dnevno, tokom čitave godine Primorje ima u prosjeku oko 7 časova sijanja sunca, sa dnevnim oscilacijama od +/- 3,5 časova. Srednja mjesečna vrijednost osunčavanja iznosi za Herceg Novi 201,25 (max 327,7 u julu). Ova vrijednost se ne utvrđuje na meteorološkoj stanici Tivat.

Vjetar, kao element klime, na pojedinim stanicama (za period 1981-1995) pokazuje različite vrijednosti rasporeda učestanosti pravaca i brzine, kao i pojave tišina.



Čestinu pojave za Primorje u cjelini karakterišu, kao dominantni, vjetrovi iz pravca sjeveroistoka i jugozapada, dok se na pojedinim stanicama zapažaju određene specifičnosti. Za Tivat su to: jugoistok (8,74 %), zapad-jugozapad (7,9 %), istok-jugoistok i jug (po 6,4 %).

Za čitavo Primorje maksimalne brzine imaju vjetrovi iz sjevernog i južnog kvadranta, čije prosječne brzine pokazuju veoma ustaljene vrijednosti (ne prelaze 5 m/s). Ekstremni godišnji udari vjetra na Primorju imaju prosječnu brzinu od 33 m/s (120 km/h).

Pejzažne i ambijentalne specifičnosti

Crnogorsko primorje se ističe pejzažnom raznolikošću i atraktivnošću. U vrijednosnoj skali karakteristika priobalnog područja, pejzaž zauzima dominantno mjesto i predstavlja ključnu odrednicu identifikacije ovog područja u okruženju. Prema jedinstvenoj klasifikaciji tipova pejzaža Crne Gore, Crnogorsko primorje pripada eumediteranskom tipu pejzaža.

Ovaj makropejzaž, gledan iz udaljenih pozicija, doživljava se kao uzburkana morfološka kompozicija tri glavne komponente: tamno plave površine mora, uvijek zelene šumske osnove i ogoljelih krečnjačkih vrhova sivih tonova. U mikropejzažu se diferenciraju brojne gradivne komponente. Posebni estetski kvalitet području Crnogorskog primorja daje pejzažno kvalitetno oblikovano dekorativno rastinje, s obzirom da su mnoge donijete vrste, iz raznih krajeva svijeta, u znatnoj mjeri obogatile opšti fond biljaka u predjelu. Neke od tih biljaka imaju neposredan ekonomski značaj kao poljoprivredne - voćne kulture. Ipak, najveći broj se koristi za stvaranje prijatnijih sredina oko stambenih i turističkih objekata, saobraćajnica i okoline naselja. Ove vrste, dobro prilagođene datim uslovima sredine, estetski obogaćuju i oplemenjuju pejzaž.

8. USLOVI STABILNOSTI TERENA I KONSTRUKCIJE OBJEKATA

Prilikom izgradnje novih objekata i dogradnje postojećih u cilju obezbjeđenja stabilnosti terena, investitor je dužan da izvrši odgovarajuće saniranje terena, ako se za to pojavi potreba.

Prije izrade tehničke dokumentacije preporuka investitoru je da izradi Projekat geoloških istraživanja tla za predmetnu lokaciju i elaborat o rezultatima izvršenih geoloških istraživanja i na iste pribaviti saglasnost nadležnog ministarstva. Projekat konstrukcije prilagoditi arhitektonskom rješenju uz pridržavanje važećih propisa i pravilnika: Pravilnik o opterećenju zgrada PBAB 87 („Sl. List SFRJ”, br. 11/87) i Pravilnik o tehničkim normativima za izgradnju objekata visokogradnje u seizmičkim područjima (I. List SFRJ”, br. 31/81, 49/82, 21/88 i 52/90).

Proračune raditi za **IX (deveti) stepen seizmičkog inteziteta po MCS skali.**

Za potrebe proračuna koristiti podatke Hidrometeorološkog zavoda o klimatskim i hidrološkim karakteristikama u zoni predmetne lokacije. Izbor fundiranja novih objekata prilagoditi zahtjevima sigurnosti, ekonomičnosti i funkcionalnosti objekata. Posebnu pažnju obratiti na propisivanje mjera antikorozivne zaštite konstrukcije, bilo da je riječ o agresivnom djelovanju atmosfere ili podzemne vode. Konstrukciju novih objekata oblikovati na savremen način sa krutim tavanicama, bez miješanja sistema nošenja po spratovima, sa jednostavnim osnovama i sa jasnom seizmičkom koncepcijom.

9. USLOVI U POGLEDU MJERA ZAŠTITE

Projektom predvidjeti sledeće mjere zaštite:

-od požara shodno Zakonu o zaštiti i spašavanju (Sl. list CG br.13/07 , 05/08,86/09,32/11)) i pratećim propisima, a na slobodnom prostoru oko planiranih objekata mora biti ugrađena odgovarajuća hidrantska mreža prema Pravilniku o tehničkim normativima za hidrantsku mrežu za gašenje požara. ("Sl. list SFRJ", br. 30/91)



- elementarnih nepogoda, shodno Zakonu o zaštiti i spašavanju i Pravilniku o merama zaštite od elementarnih nepogoda (Sl. list CG br.8/93),
- zaštite životne sredine i shodno Zakonu o procjeni uticaja na životnu sredinu („Sl. list RCG“ br. 80/05) sprovesti postupak procjene uticaja na životnu sredinu

Prilikom projektovanja i izgradnje garaže pridržavati se Pravilnika o tehničkim zahtjevima za zaštitu garaža za putničke automobile od požara i eksplozija (“Sl. list SCG”, br. 31/05).

Radi zaštite od elementarnih i drugih većih nepogoda, sva rješenja za buduću izgradnju i uređenje prostora moraju se zasnivati na nalazima i preporukama inženjersko-geoloških istraživanja sa seizmičkom mikrojeonizacijom terena za PPO / GUP TIVAT.

Koristiti dopunske izvore energije (solarna); izvoditi cisterne radi dopune u vodosnabdijevanju; koristiti morsku vodu za bazene i izvoditi vodonepropusne septičke jame sa bioprečišivačem do realizacije kanalizacionog sistema.

Smjernice za zaštitu životne sredine

Koncepcija optimalnog korišćenja prostora, koja treba da je rezultat svakog detaljnog plana, u osnovi predstavlja akt zaštite životne sredine. Principijelni stav je da se životna sredina štiti koristeći se pod odgovarajućim uslovima i na adekvatan način. Drugim riječima stimuliše se razvoj onih djelatnosti za koje prostor po prirodnim datostima, nasljeđu i ljudskim potencijalnim pruža optimalne uslove.

Prostorno rešenje DUP-a rađeno je na osnovu principa očuvanja životne sredine. Osnovna načela sa ovog stanovišta su:

- da planirane aktivnosti na prostoru DUP-a ne ugrožavaju životnu sredinu;
- racionalno korišćenje građevinskog područja;
- korišćenje prirodnih pogodnosti za razvoj, a ne samo rast naselja;
- postići optimalan odnos izgrađenog i slobodnog prostora;
- racionalno korišćenje vode uz obnovu tradicionalnog načina sakupljanja vode u ukopanim ili zidanim “bistjerna”-ma, kao i formiranje novih;
- da se voda, zemljište i vazduh liše svakog zagađenja uvođenjem adekvatne infrastrukture;
- da se naselje opremi adekvatnim brojem kontejnera i kućnih posuda za sakupljanje otpada, koje će se redovno prazniti na definisanu sanitarnu deponiju;
- da se zemljište i šut odlažu na odlagalište prema Lokalnom planu upravljanja otpadom;
- da se postigne potrebna količina zelenila za optimalnu zaštitu vazduha;
- da se izvrši zaštita frekventnih koridora saobraćaja;
- da se za prostor precizno definiše nadležnost i vlasništvo.

Za smanjenje i eliminisanje negativnih uticaja na prirodne i pejzažne vrijednosti od obavljanja predloženih aktivnosti primjenjivaće se propisane mjere zaštite životne sredine, zatim monitoring i inspekcijaska kontrola.

Sakupljanje otpada je na nivou Opštine neadekvatno rješeno. Planirani sistem sakupljanja otpada za cijelu teritoriju Tivta, uređenje reciklažnog dvorišta u servisno komunalnoj zoni u Kukuljini i odvoz na regionalnu deponiju bitno će poboljšati postojeće stanje. Takođe, planira se sanacija zatvorenih deponija u Sinjarevu i Grabovcu te sanacija neuređenih odlagališta.

Smjernice za sprječavanje i zaštitu od prirodnih i tehničko - tehnoloških nesreća

Mjere zaštite od elementarnih i drugih nepogoda.

Mjere zaštite od elementarnih nepogoda obuhvataju preventivne mjere kojima se sprječava ili ublažava dejstvo elementarnih nepogoda.



Smjernice za zaštitu su definisane u Nacionalnoj strategiji za vanredne situacije te nacionalnom i opštinskom planu zaštite i spašavanja.

Elementarne nepogode mogu biti:

- Prirodne nepogode (zemljotres, požari, klizanje tla, poplave, orkanski vetrovi, snježne lavine i nanosi i dr.);
- Nepogode izazvane djelovanjem čovjeka (nesolidna gradnja, havarije industrijskih postrojenja, požari velikih razmera, eksplozije i dr.);
- drugi oblik opšte opasnosti (tehničko-tehnološke i medicinske katastrofe, kontaminacija, pucanje brana i dr.)

Štete izazvane elementarnim nepogodama u Crnoj Gori su veoma velike (materijalna dobra i gubici ljudskih života). Naročito su izražene štete od zemljotresa, požara, poplava, klizišta i jakih vjetrova. Kako su štete od elementarnih nepogoda po karakteru slične ratnim katastrofama, ciljevi i mjere zaštite su delimično identični.

U cilju zaštite od elementarnih nepogoda postupiti u skladu sa Zakonom o zaštiti od elementarnih nepogoda (Sl. list RCG br. 57/1992) i Pravilnikom o mjerama zaštite od elementarnih nepogoda ("Sl. list R CG br. 8/1993). Za prostor ovog Plana najveću opasnost predstavljaju zemljotresi i požari.

Zaštita od požara

Širenje požarnih oluja na izgrađenim dijelovima grada sprječava se zaštitnim koridorima zelenila. U tu svrhu prostornim konceptom PUP-a Tivat formirani su koridori zelenila i do 150 m širine koji dijele pojedine mikrorejone na manje urbane cjeline, a ove posebnim planom na zone, blokove i gradjevinske ansamble.

Preventivna mjera zaštite od požara je postavljanje objekata na što većem međusobnom rastojanju kako bi se sprečilo prenošenje požara.

Takođe, obavezno je planirati i obezbediti prilaz vatrogasnih vozila objektu.

Izgrađeni dijelovi razmatranog prostora moraju biti opremljeni funkcionalnom hidrantskom mrežom koja će omogućiti efikasnu zaštitu, odnosno gašenje nastalih požara. Planirani objekat mora biti pokriven spoljnom hidrantskom mrežom regulisanom na nivou kompleksa u skladu sa Pravilnikom o tehničkim normativima za hidrantsku mrežu i gašenje požar (Sl. list SFRJ broj 30/91).

Uslovi i mjere zaštite od zemljotresa

Preporuke za projektovanje objekata aseizmičnih konstrukcija:

- Na području PUP-a Tivat, mogu se graditi objekti različite spratnosti uz pravilan (optimalan) izbor konstruktivnih sistema i materijala.
- Horizontalni gabarit objekta u osnovi treba da ima pravilnu geometrijsku formu, koja je simetrična u odnosu na glavne ose objekta, npr. pravougaona, kvadratna i sl..
- Principijelno izbjegavati rekonstrukciju sa nadogradnjom objekta gdje se mjenja postojeći konstruktivni sistem, u protivnom obavezna je prethodna statička i seizmičkih analiza, sa ciljem obezbjedjivanja dokaza o mogućnosti pristupanja rekonstrukciji.
- Izbor i kvalitet materijala i način izvodjenja objekta od bitnog su značaja za sigurnost i ponašanje objekta, izloženih seizmičkom dejstvu.
- Armirano-betonske i čelične konstrukcije posjeduju visoku seizmičku otpornost. Pored ramovskih armirano-betonskih konstrukcija može biti primjenjena izgradnja objekata ramovskih konstruktivnih sistema ojačanih sa armirano-betonskim dijafragmama (jezgrima), kao i konstrukcija sa armirano-betonskim platnima. Ove konstrukcije su naročito ekonomične za visine objekata do 15 spratova.
- Kod zidanih konstrukcija preporučuje se primjena zidanja, ojačanog horizontalnim i vertikalnim serklažima i armirane konstrukcije različitog tipa.



- Obično zidanje, samo sa horizontalnim i vertikalnim serklažima treba primjenjivati za objekte manjeg značaja i manje visine (do 2 sprata visine).
- Kod projektovanja konstrukcija temelja prednost imaju one konstrukcije koje sprečavaju klizanja u kontaktu sa tlom i pojavu neravnomjernih slijeganja. Opterećenje koje se prenosi preko temeljne konstrukcije na tlo mora da bude homogeno raspoređeno po cijeloj kontaktnoj površini. Treba obezbjediti dovoljnu krutost temeljne konstrukcije, a posebno na spojevima temeljnih greda sa stubovima konstrukcije.

U cilju zaštite od zemljotresa, postupiti u skladu sa odredbama Pravilnika o tehničkim normativima za izgradnju objekata u seizmičkim područjima (Službeni list SFRJ br. 52/90).

Sve proračune seizmičke stabilnosti zasnovati na posebno izrađenim podacima mikro-seizmičke rejonizacije, (korišćenjem koeficijenata seizmičnosti K_s definisanih u elaboratu "Seizmološke podloge i seizmička mikro-rejonizacija urbanog područja SO Tivat", Zavod za geološka istraživanja SR Crne Gore i Geozavod Beograd – 1981. godine) a objekte od zajedničkog značaja računati za 1 stepen više od seizmičkog kompleksa.

10. SMJERNICE ZA POVEĆANJE ENERGETSKE EFIKASNOSTI I KORIŠĆENJE OBNOVLJIVIH IZVORA ENERGIJE

U procesu uspostavljanja održive potrošnje energije prioritet treba dati racionalnom planiranju potrošnje, tj. implementaciji mjera energetske efikasnosti u sve segmente energetskog sistema.

Održiva gradnja je svakako jedan od značajnijih segmenata održivog razvoja koji uključuje:

- Upotrebu građevinskih materijala koji nisu štetni po životnu sredinu;
- Energetsku efikasnost zgrada;
- Upravljanje otpadom nastalim prilikom izgradnje ili rušenja objekata.

Energetski i ekološki održivo graditeljstvo teži:


- Smanjenju gubitaka toplote iz objekta poboljšanjem toplotne zaštite spoljnih elemenata i povoljnim odnosom osnove i volumena zgrade;
- Povećanju toplotnih dobitaka u objektu povoljnom orijentacijom zgrade i korišćenjem sunčeve energije;
- Korišćenju obnovljivih izvora energije u zgradama (sunce, vjetar, biomasa itd.);
- Povećanju energetske efikasnosti termoenergetskih sistema.

Cilj sveobuhvatne uštede energije, a time i zaštite životne sredine je stvoriti preduslove za sistemsku sanaciju i rekonstrukciju postojećih zgrada, a zatim i povećanje obavezne toplotne zaštite novih objekata.

Prosječni stariji postojeći objekti godišnje troše 200-300 kWh/m² energije za grijanje, standardno izolovane kuće ispod 100, savremene niskoenergetske kuće oko 40, a pasivne 15 kWh/m² i manje.

Nedovoljna toplotna izolacija dovodi do povećanih toplotnih gubitaka zimi, hladnih spoljnih konstrukcija, oštećenja nastalih vlagom (kondenzacijom) kao i pregrijavanja prostora ljeti. Posljedice su oštećenja konstrukcije, nekonforno i nezdravo stanovanje i rad. Zagrijavanje takvih prostora zahtjeva veću količinu energije što dovodi do povećanja cijene korišćenja i održavanja prostora, ali i do većeg zagađenja životne sredine. Poboljšanjem toplotno izolacionih karakteristika zgrade moguće je postići smanjenje ukupnih gubitaka toplote za prosječno 40 do 80%.

Kod gradnje novih objekata važno je već u fazi idejnog projekta u saradnji sa projektantom predvidjeti sve što je potrebno da se dobije kvalitetna i optimalna energetska efikasna zgrada (izraditi elaborat u skladu sa Pravilnikom o sadržaju elaborata energetske efikasnosti zgrada SI.list CG.br.47/13).



Zato je potrebno:

- Analizirati lokaciju, orijentaciju i oblik objekta;
- Primjeniti visoki nivo toplotne izolacije kompletnog spoljnjeg omotača objekta i izbjegavati toplotne mostove;
- Iskoristiti toplotne dobitke od sunca i zaštititi se od pretjeranog osunčanja;
- Koristiti energetske efikasan sistem grijanja, hlađenja i ventilacije i kombinovati ga sa obnovljivim izvorima energije.

11. OSTALI USLOVI

Investitor je obavezan da pripremi i propiše projektni zadatak za izradu tehničke dokumentacije za izgradnju predmetnog objekta uz obavezno poštovanje urbanističko-tehničkih uslova.

Na osnovu ovih urbanističko-tehničkih uslova investitor treba da izradi **glavni projekat** u skladu sa odredbama Zakona o uređenju prostora i izgradnji objekata (»Sl.list CG« br. 51/08, 40/10, 34/11,35/13,39/13), Crnogorskog standarda MEST EN 15221-6 „ Situaciju terena treba uraditi u mjerilu 1:200 i na njoj treba prikazati objekat i uređenje parcele.

Za glavni projekat obavezna je izrada **Protivpožarnog elaborata**, a u zavisnosti od veličine i namjene objekta, radi se **revizija** shodno članu 86 Zakona o uređenju prostora i izgradnji objekata (»Sl.list CG« br. 51/08, 40/10, 34/11,35/13,39/13). *Predvidjeti mjere zaštite na radu, shodno članu 7 Zakona o zaštiti na radu („SL.List SCGbr.79/04, SL.List CG br.26/10,73/10,40/11) odnosno ako se predviđaju djelatnosti u objektu pribaviti reviziju na predviđene mjere zaštite na radu.*

Preduzeća ili druga pravna lica koja izrađuju glavni projekat ili ga reviduju moraju imati licencu izdatu od strane Inženjerske komore CG.

12. GRAFIČKI PRILOZI

- Tabelarni prikaz planiranog rješenja na nivou urbanističkih parcela;
- Topografsko-katastarski plan sa granicom plana;
- Plan namjene površina;
- Plan parcelacije, regulacije i nivelacije;
- Plan saobraćajne infrastrukture;
- Plan hidrotehničke infrastrukture;
- Plan elektroenergetike;
- Plan telekomunikacije;
- Plan zelenih i slobodnih površina;

Napomena: Ovi UTU predstavljaju polaznu osnovu za izradu projekta i pribavljanje dokumentacije potrebne za dobijanje odobrenja za rekonstrukciju i **ne daju nikakvo pravo** za izvođenje radova na predmetnoj lokaciji.

Savjetnik za urbanizam i građevinarstvo

Maja Popović, dipl.ing.građ.



Sekretar

Tatjana Jelić, dipl.pravnik

Dostaviti:

- Marić Miloš, ul.Vuka Karadžića 5, Budva ✓
- Uprava za inspekcijske poslove, ul Đoka Miraševića broj 21, Podgorica-Urbanističkoj inspekciji
- Arhivi

br. UP	ambj	namj	P parcele	P post. obj.	spr. post. obj.	BRGP	iz	ii	spr. plan.obj.	intervencije	Komentar
UP 427		SMG	304	35 15	P P	213	0,35	0,70	P+1	planirana gradnja	
UP 428		SMG	572			458	0,30	0,80	Su+P+1	planirana gradnja	
UP 430/1		SMG	970			500	0,15	0,50	Su+P+2	planirana gradnja	
UP 430/2		SMG	833			500	0,20	0,60	Su+P+2	planirana gradnja	
UP 431/1		SMG	657			500	0,20	0,75	Su+P+2	planirana gradnja	
UP 432		SMG	414		P+2	331	0,30	0,80	P+1	rekonstr. do max kapaciteta	
UP 433		SMG	536		P+1	429	0,30	0,80	P+1	rekonstr. do max kapaciteta	
UP 434		SMG	542		Su+P+1	434	0,30	0,80	Su+P+1	rekonstr. do max kapaciteta	
UP 435		SMG	658		P+1+Pk	606	0,30	0,90		zadržava se postojeće	
				115	P+1+Pk						
UP 436/1		SMG	461			369	0,30	0,80	Su+P+1	planirana gradnja	
UP 436/2		SMG	555			444	0,30	0,80	Su+P+1	planirana gradnja	
UP 437		SMG	391		P+1	274	0,35	0,70	P+1	rekonstr. do max kapaciteta	
UP 439		SMG	201		P+1	152	0,40	0,70		zadržava se postojeće	substandardna, prekorachenje Iz i Ii
				38	P+1						
UP 441		SMG	154		P	95	0,60	0,60		zadržava se postojeće	substandardna, prekorachenje Iz i Ii
UP 442		SMG	158		P	80	0,50	0,50		zadržava se postojeće	substandardna, prekorachenje Iz
				8	P						
UP 443		SMG	149		P+Pk	114	0,40	0,80		zadržava se postojeće	substandardna, prekorachenje Iz i Ii
				52	P+Pk						
UP 445		SMG	339		Su+P	288	0,40	0,80		zadržava se postojeće	premašen iz
				59	Su+P						
UP 938/1		SMG	341		Su+P	239	0,35	0,70	P+1	planirana gradnja	
				85	Su+P						



DETALJNI URBANISTIČKI PLAN GOŠIĆI






TOPOGRAFSKO-KATASTARSKI PLAN SA GRANICOM PLANA

R 1: 1000

Za kat.par.br. 428 KŌ GOŠIĆI



LEGENDA:

-  GRANICA OBUHVATA PLANA
-  GRANICA OBUHVATA AMBIJENTALNE CJELINE
-  GRANICA KATASTARSKE PARCELE
-  OZNAKA KATASTARSKE PARCELE
-  OZNAKA DETALJNE TAČKE GRANICE PLANA



Savjetnik:
Maja Popović d.i.g.

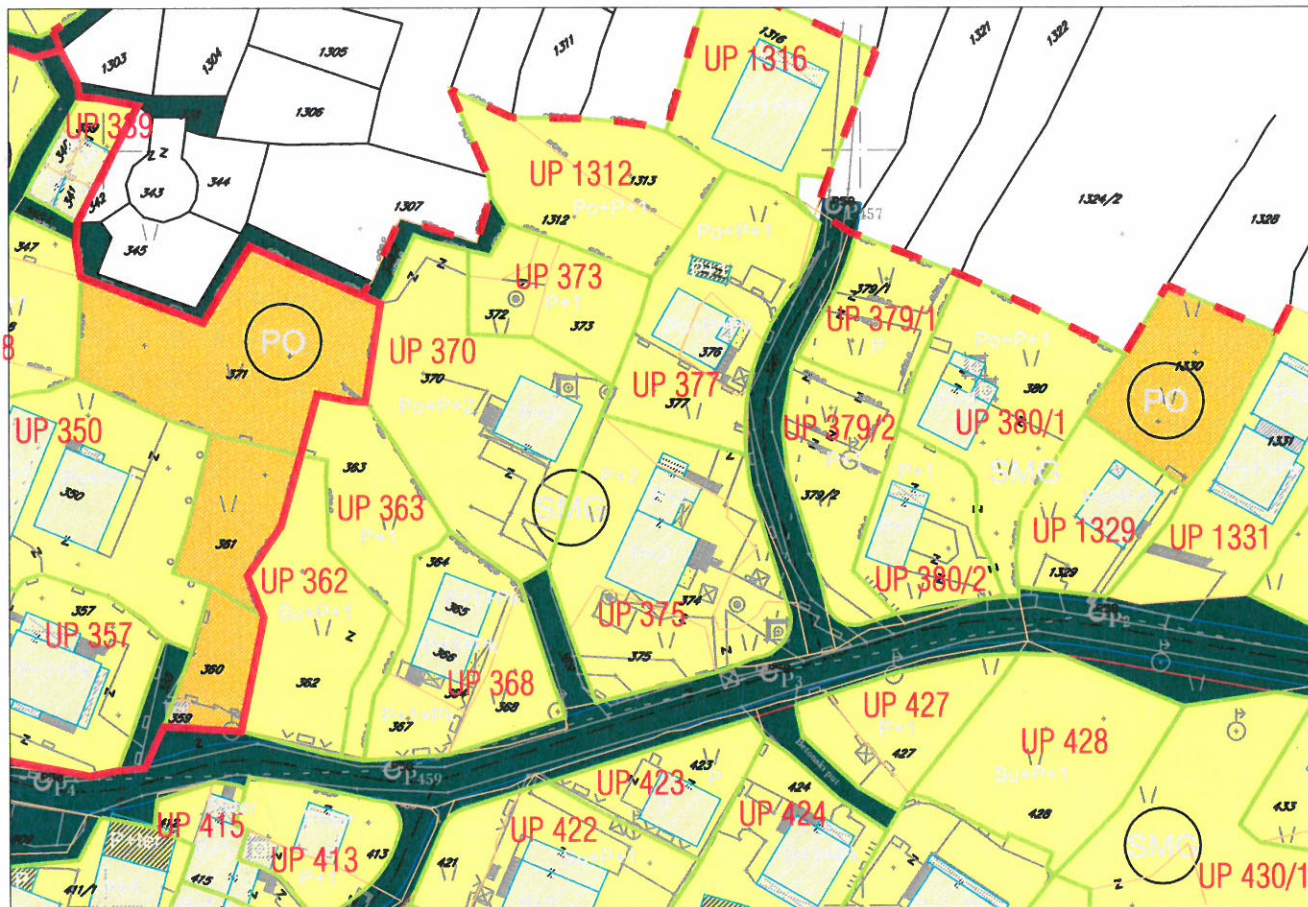
Maja Popović

DETALJNI URBANISTIČKI PLAN GOŠIČI

PLAN NAMJENE POVRŠINA

R 1: 1000

Za UP 428



LEGENDA:

	GRANICA OBUHVATA PLANA		Stambeni objekt		Saobraćajni znakovi
	GRANICA OBUHVATA AMBIJENTALNE CJELINE		Objekat (rusevina)		Bilbord
	GRANICA KATASTARSKE PARCELE		Objekat u privredi		Semafor Sahte
<i>1199</i>	OZNAKA KATASTARSKE PARCELE		Drveni objekt		Ulicna raskrsta
	GRANICA URBANISTIČKE PARCELE		Objekat u izgradnji		Kontrolni centar
UP A8	OZNAKA URBANISTIČKE PARCELE		Trafika (kiosk)		Spomenik
	PARCELA SA POSEBNIM REŽIMOM		Stepenice		Bunar
	POVRŠINE ZA STANOVANJE MALE GUSTINE		Terasa nadkrivena		Cesma
	POLJOPRIVREDNE POVRŠINE		Terasa otkrivena		Livada, travnjak
	POVRŠINE ZA PEJZAŽNO UREĐENJE JAVNE NAMJENE		Zicana ograda		Drveni elektro stub
	POVRŠINE SAOBRAĆAJNE INFRASTRUKTURE		Drvena ograda		Betonski elektro stub
	POVRŠINE KOMUNALNE INFRASTRUKTURE		Grozdena ograda		Trafo betonski
			Zid kao ograda		Dalekorod grozdni
			Grozdena ograda na zidu		PTT Stub
			Ziva ograda		Elektricna kutija
			Zid od naslaga		Hidrant
			Zicana ograda na zidu		



Savjetnik ;
Maja Popović d.i.g.

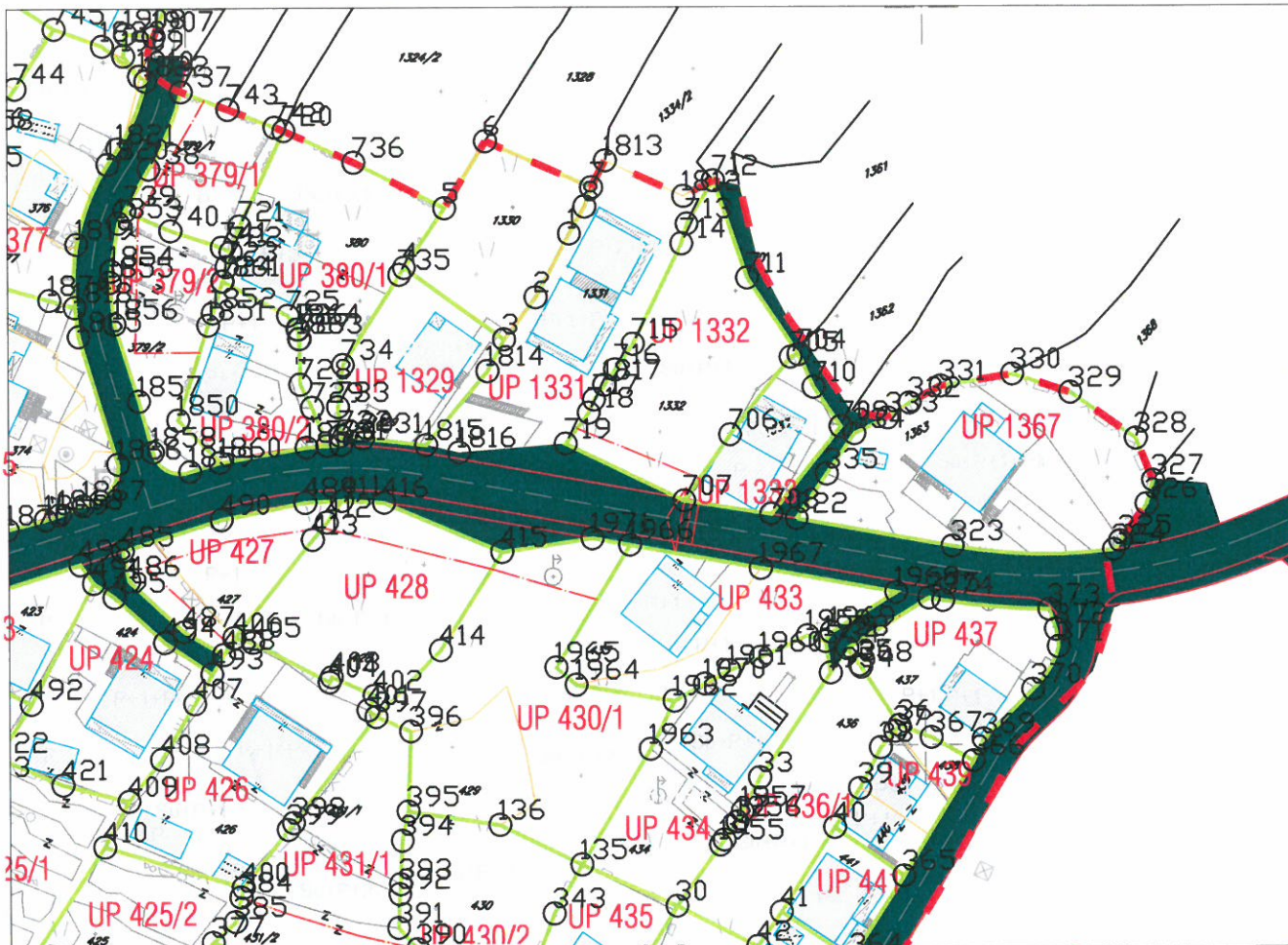
Maja Popović

DETALJNI URBANISTIČKI PLAN GOŠIĆI

PLAN PARCELACIJE, REGULACIJE I NIVELACIJE

R 1: 1000

UP428, kat.par.br. 428 KO GOŠIĆI



LEGENDA:

- GRANICA OBUHVATA PLANA
- GRANICA OBUHVATA AMBIJENTALNE CJELINE
- GRANICA KATASTARSKE PARCELE
- 1199 OZNAKA KATASTARSKE PARCELE
- REGULACIONA LINIJA
- GRAĐEVINSKA LINIJA GL1
- GRANICA URBANISTIČKE PARCELE
- UP A8 OZNAKA URBANISTIČKE PARCELE
- P111 SPRATNOST OBJEKTA
- PARCELA SA POSEBNIM REŽIMOM
- 1236 OZNAKA DETALJNE TAČKE UP
- GRANICA UP BR. 1331

Koordinate UP428

Br.	X	Y
397	6555125.42	4695004.03
401	6555124.34	4695004.95
402	6555125.20	4695006.93
403	6555119.40	4695009.45
404	6555119.10	4695008.75
405	6555108.75	4695014.18
406	6555106.25	4695014.82
411	6555120.90	4695033.37
412	6555118.84	4695030.44
413	6555116.92	4695028.11
414	6555134.26	4695013.05
415	6555142.65	4695026.35
416	6555126.60	4695033.11

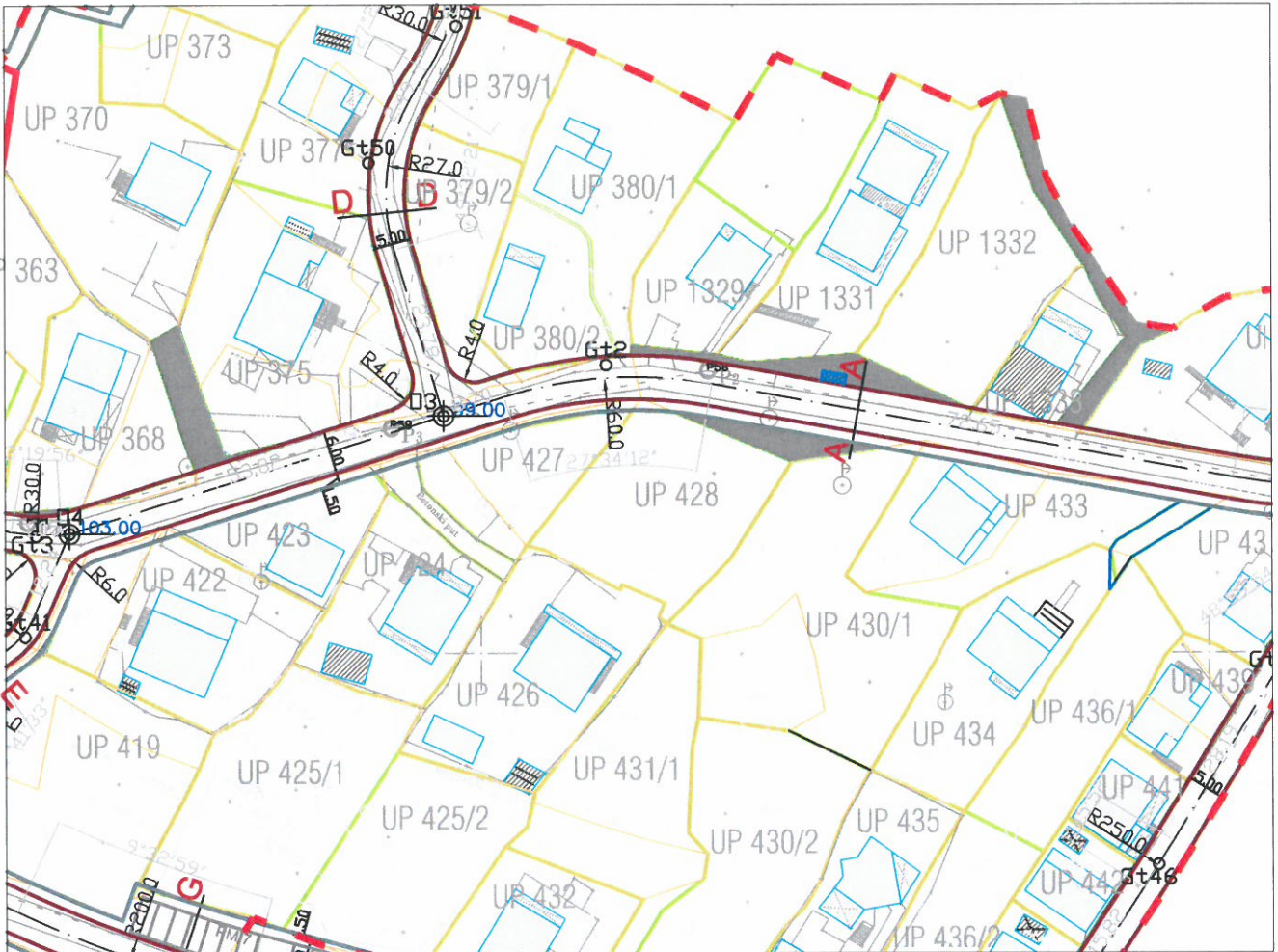


DETALJNI URBANISTIČKI PLAN GOŠIĆI

PLAN SAOBRAĆAJA

R 1: 1000

UP 428, kat.par.br428 KO GOŠIĆI




LEGENDA:

	GRANICA OBUHVATA PLANA		Stambeni objekat
	GRANICA OBUHVATA AMBIJENTALNE CJELINE		Objekat (ruševina)
	GRANICA KATASTARSKE PARCELE		Objekat u privredi
1199	OZNAKA KATASTARSKE PARCELE		Drveni objekat
	GRANICA URBANISTIČKE PARCELE		Objekat u izgradnji
UP 384/1	OZNAKA URBANISTIČKE PARCELE		Trafika (kiosk)
	PARCELA SA POSEBNIM REŽIMOM		Stepenice
	IVIČNJAK		Terasa nadkrivena
	KOLSKO - PJEŠAČKE POVRŠINE		Terasa otkrivena
	PJEŠAČKE POVRŠINE		Žičana ograda
	OSOVINA SAOBRAĆAJNICE		Drvena ograda
	AUTOBUSKO STAJALIŠTE		Gvozdena ograda
	KONTEJNERI		Zid kao ograda

Poprečni presjeci

presjek A-A



SAVJETNIK:

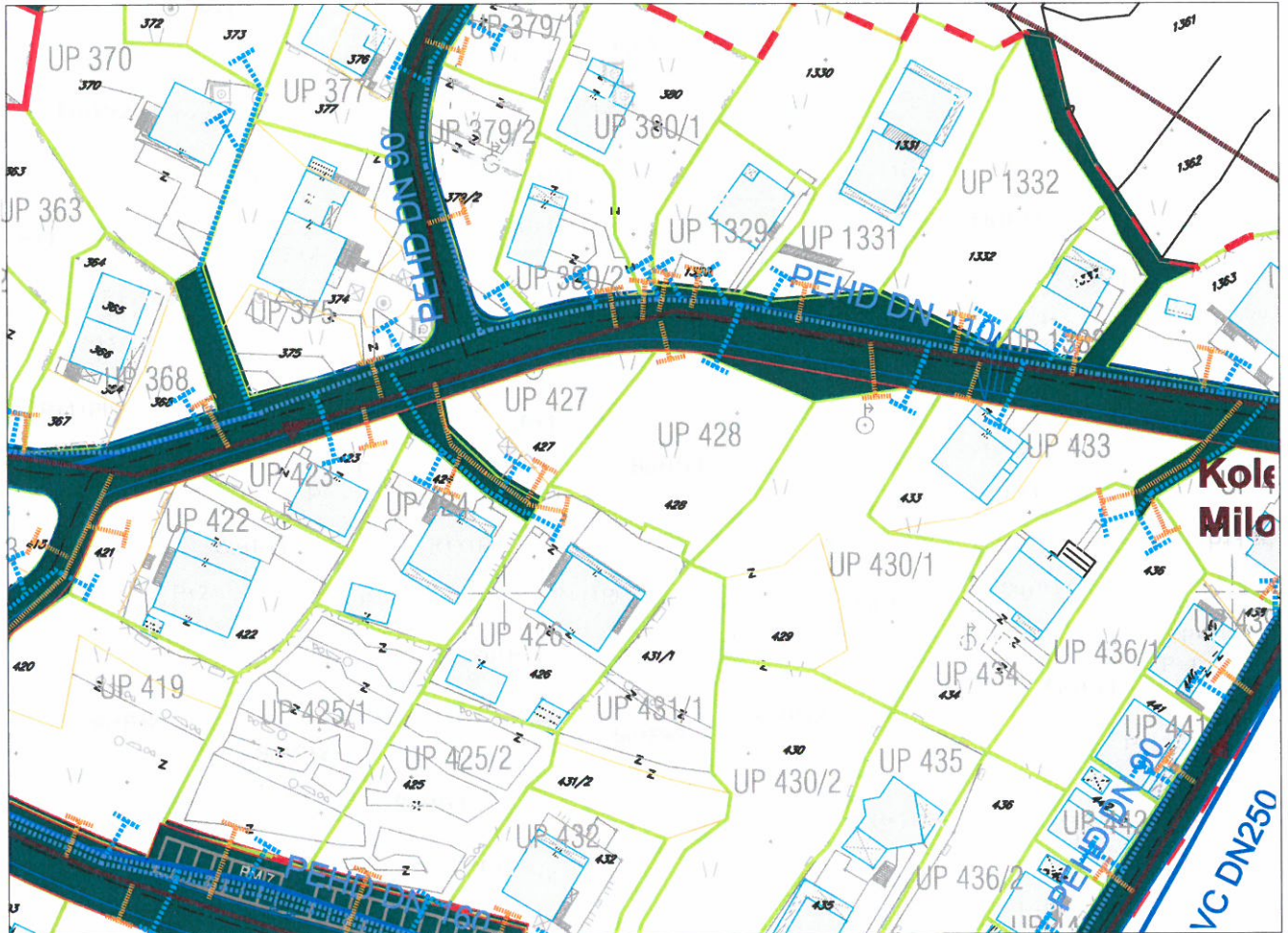
Maja Popović d.i.g.

DETALJNI URBANISTIČKI PLAN GOŠIČI








PLAN HIDROTEHNIČKE INFRASTRUKTURE

R 1: 1000




UP 428, kat.par.br. 428 KO Gošići







LEGENDA:

	GRANICA OBUHVATA PLANA
	GRANICA OBUHVATA AMBIJENTALNE CJELINE
	GRANICA KATASTARSKE PARCELE
	OZNAKA KATASTARSKE PARCELE
	GRANICA URBANISTIČKE PARCELE
	OZNAKA URBANISTIČKE PARCELE
	PARCELA SA POSEBNIM REŽIMOM

HIDROTEHNIČKA INFRASTRUKTURA - VODOSNABDJEVANJE

	VODOVOD
	PLANIRANI VODOVOD
	PLANIRANI VODOVODNI PRIKLJUČCI
	POSTOJEĆI REZERVOAR
	PLANIRANA REZERVOAR

FEKALNA KANALIZACIJA

	PLANIRANI KANALIZACIONI VOD
	PLANIRANI KANALIZACIONI VOD PUP TIVAT
	PLANIRANI KANALIZACIONI PRIKLJUČCI
	SMJER ODVOĐENJA


Savjetnik
Maja Ponomir dipl. inž. građ.

Crna Gora OPŠTINA TIVAT				
Primljeno: 18-02-2014				
Organ.jed.	Klasif.znak	Red.br.	Prilog	Vrijednost
0902-	351-	826/2-	13	



JP VODOVOD I KANALIZACIJA TIVAT

II Dalmatinske A8, 85320 Tivat, tel.: +382 32 671 788
 Fax: +382 32 671 790, e-mail: vik-tivat@t-com.me www.viktivat.me
 PIB: 02295407 PDV 91/31-00282-0 ŽIRO RAČ.: Atlas Mont: 505-1433-40
 CKB: 510-4063-73 Hipotekarna Banka: 520-62730-65 Prva Banka 535-10055-81



OPŠTINA TIVAT
 Sekretarijat za uređenje prostora
 i zaštitu životne sredine

Na osnovu PRELIMINARNIH URBANISTIČKO-TEHNIČKIH USLOVA broj 0902-826/1 od 29.01.2014 god. za izradu tehničke dokumentacije za izgradnju objekta na katastarskoj parceli broj **428 KO Gošići**, a na zahtjev **Marić Miloša** izdaju se:

TEHNIČKI USLOVI

1. Priključak za vodu izvesti sa postojećeg distributivnog cjevovoda (mapa u prilogu)
2. Potrebno je postaviti centralni vodomjer u propisno izgrađenoj šahti na dvije parcele, kao i za svaki stambeni/poslovni prostor postaviti poseban vodomjer ili u šahti van objekta ili u zajedničkim prostorijama.

PRILOG:-mapa sa pozicijom priključenja na vodovodnu mrežu



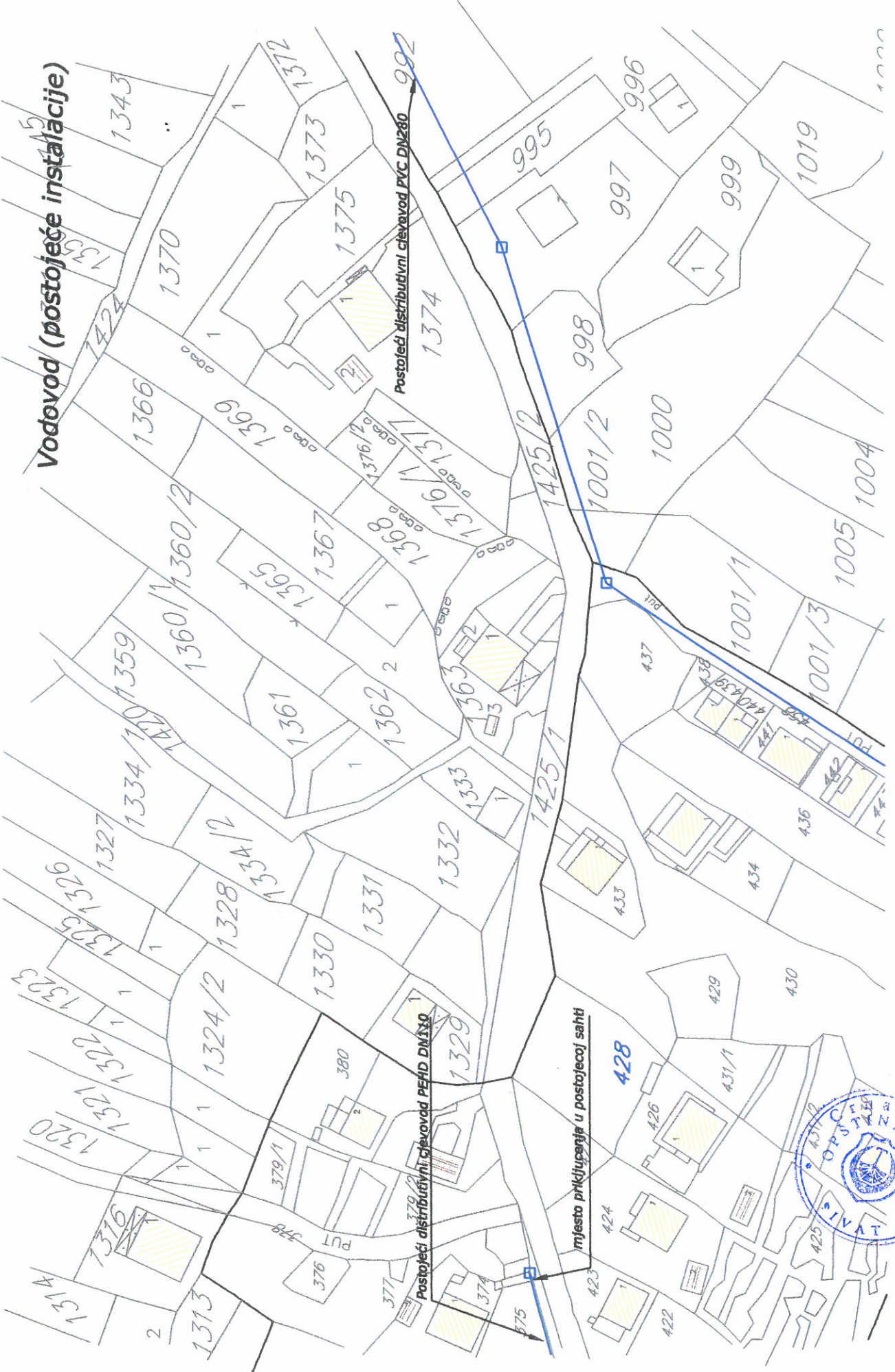
Tivat, 18.02.2014 god.

DOSTAVLJENO:

-Naslovu
 -Arhivi

DIREKTOR:
 Čedomir Lukić, dipl.ing

Vodovod (postojeće instalacije)



Postojeći distributivni cjevovod PVC DN280 992

Postojeći distributivni cjevovod PEHD DN150

mjesto priključenja u postojećoj sahti 428

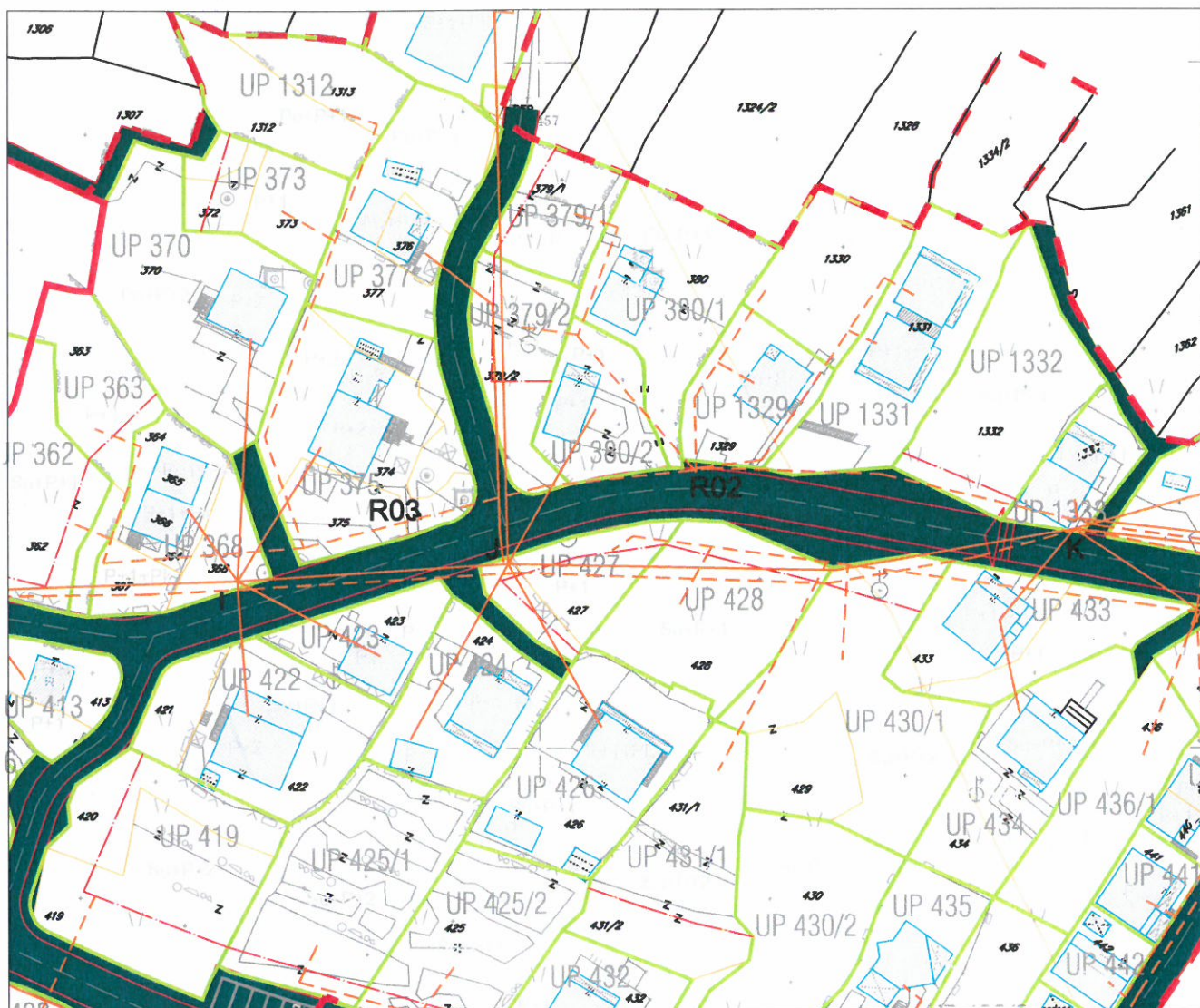


DETALJNI URBANISTIČKI PLAN GOŠIĆI













PLAN ELEKTROENERGETIKE

R 1: 1000

UP428, kat.par.br.428 KO Gošići



LEGENDA:

	GRANICA OBUHVATA PLANA		ELEKTROVOD 10kV
	GRANICA OBUHVATA AMBIJENTALNE CJELINE		ELEKTROVOD 10kV - PLANIRANI
	GRANICA KATASTARSKE PARCELE		ELEKTROVOD 10kV - UKIDANJE
	OZNAKA KATASTARSKE PARCELE		ELEKTROVOD 0,4kV
	GRANICA URBANISTIČKE PARCELE		ELEKTROVOD 0,4kV - PLANIRANI
	OZNAKA URBANISTIČKE PARCELE		ELEKTROVOD 0,4kV - UKIDANJE
	PARCELA SA POSEBNIM REŽIMOM		

TS

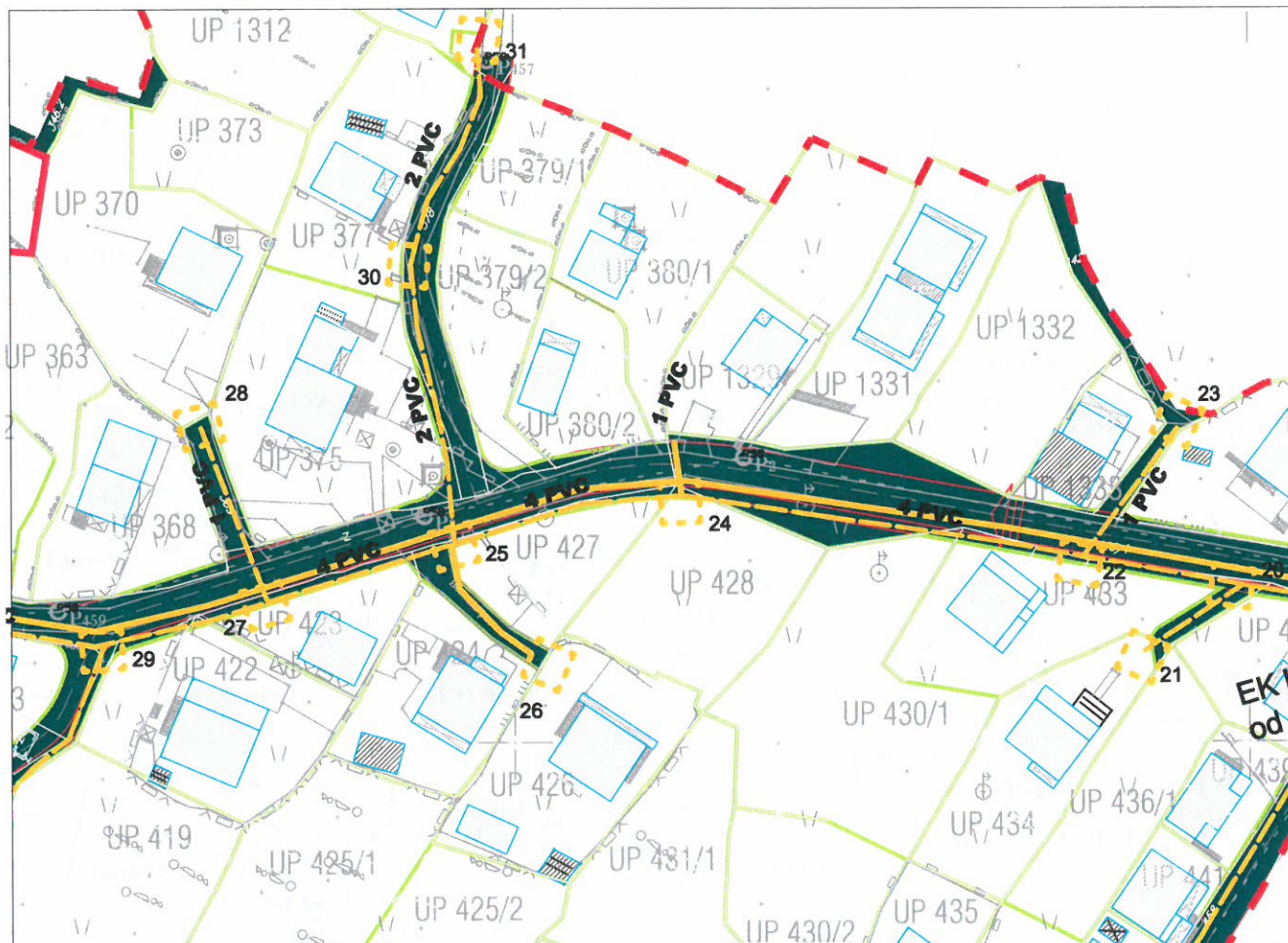


DETALJNI URBANISTIČKI PLAN GOŠIĆI

PLAN TELEKOMUNIKACIJE

R 1: 1000

UP428, kat.par.br.428 KO Gošići



LEGENDA:

	GRANICA OBUHVATA PLANA		TK PODZEMNI VOD - KABLOVSKA KANALIZACIJA (PVC Ø 100mm)
	GRANICA OBUHVATA AMBIJENTALNE CJELINE		PLANIRANI TK PODZEMNI VOD - KABLOV KANALIZACIJA (PVC Ø 100mm)
	GRANICA KATASTARSKE PARCELE		PLANIRANA RBS
<i>1199</i>	OZNAKA KATASTARSKE PARCELE		PLANIRANO EK OKNO
	GRANICA URBANISTIČKE PARCELE		
UP A8	OZNAKA URBANISTIČKE PARCELE		
	PARCELA SA POSEBNIM REŽIMOM		

1,2,3...36

BROJ PLANIRANOG TK OKNA
BROJ PLANIRANIH PVC CIJEVI F110mm

2, 1PVC

Savjetnik
Maja Popović d.i.g.

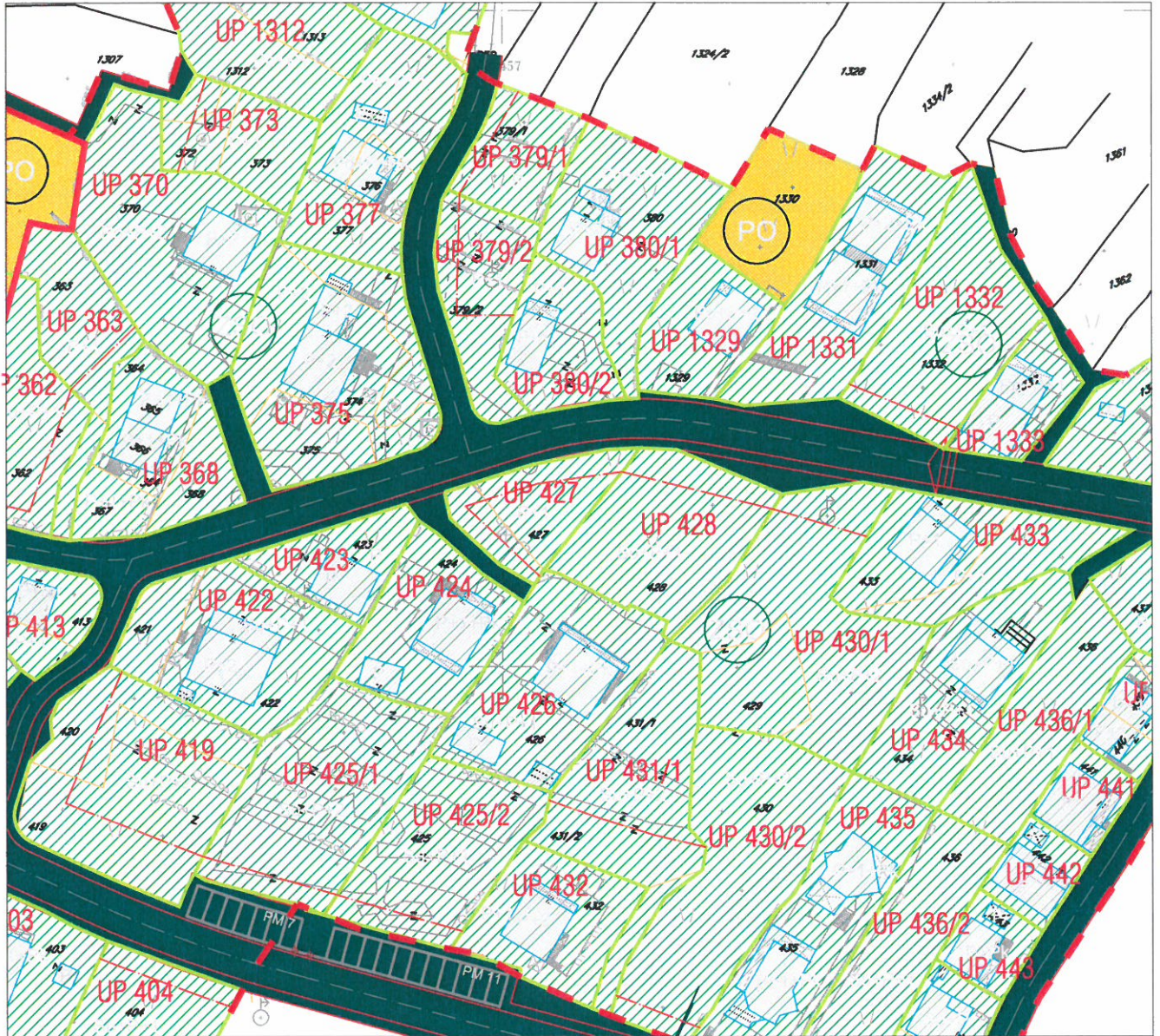


DETALJNI URBANISTIČKI PLAN GOŠIĆI

PLAN ZELENIH I SLOBODNIH POVRŠINA







R 1: 1000

UP 428 kat.par.br.428 KO Gošići



LEGENDA:

-  GRANICA OBUHVATA PLANA
-  GRANICA OBUHVATA AMBIJENTALNE CJELINE
-  GRANICA KATASTARSKE PARCELE
-  OZNAKA KATASTARSKE PARCELE
-  GRANICA URBANISTIČKE PARCELE
-  OZNAKA URBANISTIČKE PARCELE
-  PARCELA SA POSEBNIM RE ŽIMOM

-  POLJOPRIVREDNE POVRŠINE
-  POVRŠINE ZA PEJZAŽNO UREĐENJE JAVNE NAMJENE
-  PARK - ŠUMA
-  SKVER
-  POVRŠINE ZA PEJZAŽNO UREĐENJE OGRANIČENE NAMJENE
-  ZELENILO STAMBENIH OBJEKATA
-  POVRŠINE ZA PEJZAŽNO UREĐENJE SPECIJALNE NAMJENE
-  ZELENILO INFRASTRUKTURE

Savjetnik:
Maja Popović d.i.g.