

## CRNA GORA

### Opština Tivat

Sekretarijat za uređenje prostora i

zaštitu životne sredine

Broj: 0902-708/2

Tivat, 15.11.2013.god.

Na osnovu člana 62a Zakona o uređenju prostora i izgradnji objekata (»Sl.list CG« br. 51/08, 40/10, 34/11, 407/11, 47/11, 35/13 i 39/13), člana 6 Odluke o izgradnji pomoćnih objekata na teritoriji opštine Tivat (»Sl.list CG-opštinski propisi« br. 2/1 i 32/11) i smjernica Državne studije lokacije „Dio Sektora 27 i Sektor 28“ (»Sl.list CG« br. 07/2010), na zahtjev »VIZANTIA CLUB« D.O.O. Tivat, Sekretarijat za uređenje prostora i zaštitu životne sredine izdaje:

## URBANISTIČKO – TEHNIČKE USLOVE

za izradu tehničke dokumentacije za **izgradnju** dvorišne ograde oko urbanističke parcele broj **50**, urbanistička zona broj **9**, koja je formirana od kat.par.br. **55/1 i 57/2 KO Milovići**, u zahvatu Državne studije lokacije „**Dio Sektora 27 i Sektor 28**“, Opština Tivat

### 1. USLOVI U POGLEDU NAMJENE OBJEKTA

Namjena predmetne lokacije je **mješovita namjena turističkog stanovanja, turizam („M3“)**.

Mješovita namjena predstavlja

kombinaciju turističkog stanovanja i turizma. Objekti na parcelama sa namjenom **M3** mogu u prizemljima organizovati uslužne djelatnosti u funkciji turističke ponude. Vrsta djelatnosti koje se razvijaju u zoni mješovite namjene vezana je na svakodnevnu nabavku te za specifične zahtjeve turizma. Turistički sadržaj u okviru turističkog stanovanja moraju biti sa minimalno 3 zvjezdice i potrebno ih je prilagoditi Pravilniku o klasifikaciji, minimalnim uslovima i kategorizaciji ugostiteljskih objekata.

### 2. USLOVI PARCELACIJE, REGULACIJE I NIVELACIJE I MAKSIMALNI KAPACITETI

**Regulaciona linija** koja je kotirana u odnosu na osovину saobraćajnica, čije su koordinate prikazane u grafičkom prilogu *Plan parcelacije, regulacije, nivelacije*. Regulaciona linija je granica između javnog i privatnog zemljišta u smislu korišćenja.

**UP50** je definisana koordinatama prelomnih tačaka **2232 - 22239** koje se čitaju u grafičkom izvodu iz plana na listu: *Plan parcelacije, regulacije i nivelacije*.

#### **Napomena:**

Do podnošenja zahtjeva za izdavanje građevinske dozvole, investitor je dužan **formirati** predmetnu urbanističku parcelu (UP50) prema uslovima parcelacije odnosno **izršiti preparcelaciju** kat.par.br. **55/1 KO Milovići** i riješiti eventualne imovinsko-pravne odnose na cijeloj UP. Shodno navedenom, sastavni dio ovih UTU je **Izvod iz Elaborata eksproprijacije** za „Lungo mare“ za za Sektor „Dio Sektora 27 i Sektor 28“, kojeg je izradio „GEOS“ D.O.O. Podgorica zaveden pod brojem 51/2013, ovjeren u Upravi za nekretnine PJ Tivat, pod brojem 953-121-7/121/2013 dana 21.06.2013.godine, kao i **Uputstvo Predsjednika opštine Tivat, broj 0101-541** od 10.06.2013.godine.

### 3. USLOVI ZA PARKIRANJE, GARAŽIRANJE I UREĐENJE PARCELE

UP50 ima kolski pristup koji se priključuje na saobraćajnic **1a** (put Tivat – Radovići).

Obaveza je da se potreban broj parking mjesta obezbjedi u okviru parcele. Nije dozvoljena izgradnja garaža kao nezavisnih objekata na parceli.

Broj mjesta za parkiranje vozila se određuje po principu:

- na **100m<sup>2</sup>/ 0.8 PM/GM**. Ukoliko nije moguće obezbijediti minimalan broj PGM treba smanjiti BGP.

Sastavni dio projektne dokumentacije je uređenje terena koje sadrži saobraćajno, hortikulturno i parterno uređenje terena.

### **Uređenje parcele**

- Na urbanističkoj parceli obavezno zasaditi drvoredna stabla u pravcu regulacione linije na međusobnom razmaku cca **6m** i na **1m** od regulacione linije. Drvored formirati sa sadnicom visine **3-5m**. Kroz projekat pejzažne arhitekture izbor biljnih vrsta uskladiti sa predlogom biljnih vrsta za ozelenjavanje iz ove studije.

- Postojeće suvomeđe na granicama urbanističkih parcela treba zadržati u najvećem mogućem obimu s ciljem zaštite suvomeđa kao pejzažnih karakteristika.

- Nije dozvoljeno postavljanje žičanih, zidanih, kamenih, živih i drugih ograda i potpornih zidova kojima bi se sprječavao slobodan prolaz uz more te koji bi smanjili propusnu moć bujica ili na drugi način ugrozili morsko i vodno dobro.

- Teren oko građevine, potporne zidove, terase i sl. treba izvesti na način da se ne narušava izgled naselja, te da se ne promijeni prirodno oticanje vode na štetu susjednog zemljišta, odnosno susjednih građevina.

- Najveća visina potpornog zida ne može biti veća od **2m**. U slučaju da je potrebno izgraditi potporni zid veće visine, tada je isti potrebno izvesti u terasama, s horizontalnom udaljenošću zidova od min **1.5m**, a teren svake terase ozeleniti. Kod izgradnje potpornog zida uz javnu površinu lice zida ne smije biti u betonu već se mora obložiti lomljenim kamenom u maniru suvomeđe ili zidati od kamena.

### **Zelenilo uz stanovanje i turističko stanovanje**

Svaka urbanistička parcela, osim u okviru ambijentalne cjeline, mora biti uređena tako da najmanje **40% - 70%** njene površine, zavisno od namjene, bude uređeno kao zelena površina – nezastirte ozelenjene površine (u ovom smislu u ozelenjene površine ne ulaze kolski pristupi i površine pod mirujućim saobraćajem, već isključivo površine pod zelenilom).

Zelenilo uz stambene i stambeno-turističke objekte se na predmetnom području svodi na pojedinačno uređenje privatnih parcela. Stoga je naročito bitno odrediti skladan odnos izgrađenih i neizgrađenih površina kako bi se osigurao zeleni prostor, a izbjegla maksimalna izgrađenost parcele. Uz saobraćajnice i pješačke površine potrebno je provući drvorede koji će zbog nedostatka javnih površina prolaziti privatnom parcelom. U tom slučaju u svakoj kontaktnoj parceli, ovisno o njenoj veličini, trebalo bi se zasaditi jedno ili dva drvoredna stabla (prema unaprijed izrađenom projektu pejzažnog uređenja) na razmaku cca 7 m. Odabir vrsta za drvored treba biti u skladu s prirodnim uslovima (otpornost na posolicu, vjetrove, sušu), a trebaju se birati manja stabla budući će se sadnja vršiti unutar privatnih vrtova. Takođe treba birati dekorativne biljne vrste koje su tipične za ovo područje (oleander, kaki, akacija, maslina, magnolija, pitospora, ...). Svaka bi parcela trebala imati zasađeno barem jedno drvo ili veliki grm kako bi se prorijedio izgrađeni prostor.

### **Ograđivanje parcele**

Ulična ograda urbanističke parcele (za parcele za koje je Planom dozvoljeno ograđivanje) podiže se iza regulacione linije u odnosu na javnu površinu. Ograda se može podizati prema ulici i na granicama prema susjednim urbanističkim parcelama najveće visine do **1.5 m**, s time da kameno ili betonsko (obloženo kamenom) podnožje ulične ograde ne može biti više od **1m**. Dio ulične ograde iznad punog podnožja mora biti providno. Prema šetalištu ograda treba da bude max **0.5m**, zidana kamenom, u maniru suvomeđe.

Nije dozvoljeno postavljati betonske ogradne „barokne“ stubiće – „balustrade“ i montažne ograde od armiranog (prefabrikovanog) betona. Ogradu je moguće izvesti od kamenih zidića i /ili kao zeleni (visoki drvoredi uz ulično i obalno šetalište).

#### 4. USLOVI STABILNOSTI TERENA I KONSTRUKCIJE OBJEKATA

Prije izrade tehničke dokumentacije investitor je obavezan, shodno članu 7 Zakona o geološkim istraživanjima ("Službeni list RCG", br.28/93 i izmjene 42/94 i 26/07) izraditi Projekat geoloških istraživanja tla za predmetnu lokaciju i Elaborat o rezultatima izvršenih geoloških istraživanja, i na iste pribaviti saglasnost nadležnog ministarstva.

Prije zahtjeva za izdavanje rješenja za intevenciju na postojećem objektu potrebno je provjeriti statičku stabilnost objekta, geomehanička svojstva terena na mikrolokaciji kao i eventualni status zaštite objekta.

Da bi se omogućila izgradnja novih objekata i sanacija /adaptacija/,rekonstrukcija postojećih objekata i uređenje terena potrebno je, prije realizacije namjena definisanih ovom Studijom, izvršiti nivelaciju terena i kompletno komunalno opremanje zemljišta u skladu s ovim uslovima. Konstrukciju novih objekata oblikovati na savremen način bez miješanja sistema nošenja po spratovima, sa jednostavnim osnovama i sa jasnom seizmičkom koncepcijom. Izbor fundiranja novih objekata potrebno je prilagoditi zahtjevima sigurnosti, ekonomičnosti i funkcionalnosti objekta. Posebnu pažnju posvetiti mjerama antikorozivne zaštite.

Projekat konstrukcije prilagoditi arhitektonskom rješenju uz pridržavanje važećih propisa i pravilnika: Pravilnik o opterećenju zgrada PBAB 87 („Sl. List SFRJ”, br. 11/87) i Pravilnik o tehničkim normativima za izgradnju objekata visokogradnje u seizmičkim područjima (I. List SFRJ”, br. 31/81, 49/82, 21/88 i 52/90).

**Proračune raditi za IX (deveti) stepen seizmičkog inteziteta po MCS skali.**

Za potrebe proračuna koristiti podatke Hidrometeorološkog zavoda o klimatskim i hidrološkim karakteristikama u zoni predmetne lokacije.

#### 5. OSTALI USLOVI

Investitor je obavezan da pripremi i propiše projektni zadatak za izradu tehničke dokumentacije za izgradnju dvorišne ograde uz obavezno poštovanje urbanističko-tehničkih uslova. Na osnovu ovih urbanističko-tehničkih uslova investitor treba da izradi **glavni projekat** u skladu sa odredbama Zakona o uređenju prostora i izgradnji objekata. Situaciju terena treba uraditi u mjerilu 1:200 i na njoj treba prikazati objekat i uređenje parcele.

#### 6. GRAFIČKI PRILOZI

- Topografsko-katastarska podloga R 1:1000;
- Plan namjene površina R 1:1000;
- Plan parcelacije, nivelacije i regulacije R 1:1000;
- Izvod iz Elaborata eksproprijacije za „Lungo mare“ za za Sektor „Dio Sektora 27 i Sektor 28“

**Napomena:** Ovi UTU predstavljaju polaznu osnovu za izradu projekta i pribavljanje dokumentacije potrebne za dobijanje odobrenja za rekonstrukciju i **ne daju nikakvo pravo** za izvođenje radova na predmetnoj lokaciji.

**SAVJETNIK ZA URBANIZAM**

Marko Kostić, dipl.ing.arh.



**SEKRETAR**

Tatjana Jelić, dipl.pravnik

**Dostaviti:**

- „VIZANTIA“ D.O.O: Tivat, Kaluđerovina bb, Krtoli, Tivat
- Urbanističkoj inspekciji
- Arhivi



CRNA GORA  
OPŠTINA TIVAT  
PREDSJEDNIK

Broj: 0101-5h/

Tivat, 10.06.2013. godine

Na osnovu člana 14 Zakona o lokalnoj samoupravi („Sl.list RCG“ broj 42/03, 28/04, 15/05 i „Sl.list CG“, broj 13/06 i 88/09“) i člana 59 stav 3 Statuta Opštine Tivat („Sl.list RCG – opštinski propisi“, broj 40/04 i „Sl.list CG – opštinski propisi“, broj 26/06 i 12/11, a u skladu sa stavovima Kolegijuma sa sastanka održanim dana 06.06.2013. godine, Predsjednik opštine donosi.

### UPUTSTVO

U cilju zaštite javnog interesa i lica kojima je Ministarstvo održivog razvoja i turizma ili Opština Tivat izdala Urbanističko tehničke uslove (UTU), u zoni obuhvata Državnih studija lokacije, DSL „Sektor 29“ („Službeni list CG“ broj 86/2009) i DSL „dio Sektora 27 i sektor 28“ („Službeni list CG“ broj 7/2010), a nakon sprovedene analize zaključeno je da će se odobrenja za izgradnju objekata u obuhvatu navedenih planskih dokumenata odobravati ako:

1. Su riješena sva imovinsko pravna pitanja na kompletnoj katastarskoj odnosno urbanističkoj parceli (eksproprijacija, ugovori itd.), u cilju osiguranja javnih površina u skladu sa planskim dokumentom za nesmetano izvodjenje odnosno privodjenje plana namjeni u dijelu izgradnje obalnog šetališta ( Lungo Mare), sa pristupnim stazama do istog;
2. Postoji saobraćajni priključak do urbanističke parcele predviđen planskim rješenjem ili privremeni sa glavne odnosno postojeće saobraćajnice do realizacije planiranog puta i priključka;
3. Se paralelno sa izgradnjom objekata radi i infrastrukturno napajanje lokacije ili je predviđeno alternativno spajanje na infrastrukturu u skladu sa važećim propisima (biorazgradive septičke jame, rezervoari za vodu, fotonaponske ćelije i sl.);
4. Je formirana urbanistička parcela, odnosno izvršena parcelacija u skladu sa zadatim koordinatama u planskom dokumentu odnosno ovjerenim Elaboratima eksproprijacije;
5. Je izvršeno vidno geodetsko obilježavanje na terenu trase javnih saobraćajnica/puteva/šetališta koji su u kontaktu sa katastarskom parcelom koja je predmet zahtjeva za izdavanje građevinske, odnosno upotrebne dozvole.

Polazeći od izloženog upućuje se organ nadležan za izdavanje građevinskih dozvola, da u slučajevima UTU izdatih na osnovu predmetnih DSL-e, kada su ispunjeni svi naznačeni uslovi, može objediniti I i II faze realizacije objekta, a u cilju nesmetanog izdavanja građevinskih dozvola.



## Obrazloženje

Ministarstvo uređenja prostora i zaštite životne sredine Crne Gore kao pravni prethodnik današnjeg Ministarstva održivog razvoja i turizma Crne Gore je bilo nosilac pripremnih poslova na izradi državnih studija lokacije DSL „Sektor 29“ na teritoriji obale Krašići u Tivtu i DSL „dio Sektora 27 i sektor 28“ na teritoriji obale Djuraševića u Tivtu. U skladu sa navedenim Vlada Crne Gore je usvojila navedene planske dokumente sa čim u vezi su isti i zvanično stupili na snagu, dakle DSL „Sektor 29“ („Službeni list CG“ broj 86/2009) i DSL „dio Sektora 27 i sektor 28“ („Službeni list CG“ broj 7/2010).

Prvobitno nadležan organ za sprovođenje navedenih državnih planskih dokumenata je bilo Ministarstvo kao organ uprave, da bi u međuvremenu uslijed zakonskih izmjena iz jula mjeseca 2011. godine dalja nadležnost za sprovođenje istih bila prenijeta na organe lokalne uprave.

Dana 31.05.2011.godine održan je sastanak u opštini Tivat sa predstavnicima opštine, Ministarstva održivog razvoja i turizma CG, JP Morsko dobro i lokalnih javnih preduzeća i obradivača plana C.A.U. iz Podgorice. Na istom je zaključeno da se pristupi izdavanju građevinskih dozvola u predmetnim sektorima a u skladu sa Uputstvom definisanim uslovima.

Navedeno Uputstvo je donijeto od strane Ministarstva održivog razvoja i turizma CG dana 16.06.2011.godine, a u cilju zaštite prava lica kojima je Ministarstvo izdalo UTU, a kojim se upućuju zainteresovana lica, investitori i organi nadležni za izdavanje građevinskih dozvola da u slučajevima UTU izdatih na osnovu DSL, pod uslovom ispunjenja jasno određenih uslova, je moguće objediniti I i II fazu realizacije.

Po osnovu planskih rješenja iz DSL „Sektor 29“, Ministarstvo održivog razvoja i turizma je izdalo 43 utu i 9 građevinskih dozvola dok je u dijelu DSL-a „dio sektora 27 i Sektor 28“ izdalo ukupno 11 građevinskih dozvola. Nakon tog datuma, zbog promijene nadležnosti uspostavljene izmjenom Zakona o uređenju prostora i izgradnji objekata 2011.godine, opština Tivat je u obuhvatu DSL-a Krašići izdala 7 građevinskih dozvola, u postupku rješavanja je 6 građevinskih dozvola i 2 upotrebne dozvole, dok je u dijelu DSL-a „dio Sektora 27 i Sektor 28“ opština Tivat do danas izdala ukupno 6 građevinskih dozvola, 2 upotrebne dozvole, a u postupku rješavanja su 5 zahtjeva za izdavanje građevinskih dozvola.

Ministarstvo uređenja prostora i zaštite životne sredine izdalo je 30.07.2010.godine, na zahtjev Javnog preduzeća za upravljanje morskim dobrom Crne Gore, urbanističko - tehničke uslove za izradu idejnog rješenja obalnog šetališta sa proširenjima, infrastrukturnih punktova na djelimično uređenim kupalištima i objekata uslužnih djelatnosti u zahvatu DSL „Sektor 29“, Opština Tivat. Nakon toga, JP je sprovelo postupak izrade idejnog projekta šetališta.

U februaru mjesecu 2012. godine J.P.Morsko Dobro je dostavilo opštini Tivat izradjeni idejni projekat za obalno šetalište, s tim da zahtjev za izdavanje građevinske dozvole nije podnijet, u skladu sa čim je ovaj Sekretarijat dana 09.07.2012.godine pismeno tražio od pomenute institucije da precizira svoj akt na način da se podnese zahtjev za izdavanje građevinske dozvole za izradjeni projekat obalnog šetališta. Do današnjeg dana traženi zahtjev nije podnešen.




Tokom ljetnjih mjeseci 2012. godine godine aktivirano je više peticija građana sa teritorije naselja Krašića po pitanju iskazivanja nezadovoljstva istih povodom izgradnje objekata u pojasu morskog dobra planiranih usvojenom DSL-e Sektor 29, sa generalnom ocjenom da se izgradnjom istih značajno ugrožavaju osnovna prava građana, u prvom redu slobodan pristup obali, odnosno moru. Predmetne peticije su upućene ne samo Opštini Tivat, već i ostalim relevantnim institucijama u Državi Crnoj Gori: Ministarstvu održivog razvoja i turizma CG, Ombudsmanu, Upravi za nekretnine CG, JP Morskom Dobru, ali i institucijama van granica naše države, pojedinim stranim ambasadama i sl. Predmetni problem je eskalirao, tim više što je u međuvremenu od strane nadležnih inspekcija utvrđeno da su pojedini objekti za koje je izdata građevinska dozvola na terenu izgardjeni djelimično suprotno odobrenoj projektnoj dokumentaciji u skladu sa čim je cijeli slučaj dodatno i medijalizovan od strane kako lokalnih i državnih tako i medija iz okruženja.

U skladu sa pokrenutim građanskim inicijativama, Ministarstvo održivog razvoja i turizma je dana 01.08.2012. godine pod brojem 01-2180/4 donijelo Rješenje obrazovanju Radne grupe sastavljena od predstavnika kako resornog Ministarstva, tako i predstavnika Uprave za nekretnine, Ministarstva Finansija, opštine Tivat, J.P. Morsko Dobro iz Budve i predstavnika obradivača predmetnog planskog dokumenta CAU iz Podgorice. Zadatak radne grupe je definisan na način da je ista shodno zaključku Vlade crne Gore broj 06-622 od 05.04.2012. godine a imajući u vidu predstavke grupe građana vikend naselja Krašići- opština Tivat dužna da sagleda i analizira planska rješenja sadržana u DSL-u „Sektor 29“ i Vladi predloži rješenja kojim će se prevazići problemi u implemetaciji ovog planskog dokumenta, uz obavezu da Radna grupa obavi navedeni zadatak do 10.09.2012. godine i za Vladu sačini odgovarajuću informaciju.

Predstavnici Opštine Tivat su u više navrata do sada davali svoja izjašnjenja na predloge članova Radne grupe i to u prvom redu predloge resornog Ministarstva sa kojim smo vas i više puta do sada lično upoznali. Medjutim nesporno je da i nakon više od tri mjeseca isteka roka koji je utvrđen u pomenutom Rješenju u konačnm Radna grupa nije dala svoj stav odnosno sačinila informaciju za Vladu. Napominjmo da za navedeno nedostavljanje informacije predstavnicima Opštine Tivat isključuju bilo kakvu ličnu odgovornost jer smo kao članovi iste više puta do sada redovno komunicirali kako pismenim tako i usmenim putem sa Ministarstvom upravo insistirajući da se donese konačni akt kojim bi se okončao rad Radne grupe. Ističemo da smo i više puta skretali pažnju na potrebu sačinjavanja Sporazuma kako je to propisano odredbom člana 63. Zakona o uređenju prostora i izgradnji objekata („Službeni list CG 51/08, 40/10, 34/11, 40/11, 47/11) po kojoj odredbi se odnosi između Vlade i lokalne samouprave u pogledu uređivanja građevinskog zemljišta koje je obuhvaćeno državnim planskim dokumentom uređuju sporazumom. Napominjemo da kao rezultat formiranja Radne grupe je organ lokalne uprave stopirao izdavanje građevinskih dozvola u pomenutom sektoru a uz uvjeravanja da će se pitanje izgradnje obalnog šetališta parcijalno i u vremenski realno kratkom i prihvatljivom roku riješiti na način da se makar u izvjesnom djelu omogući nesmetan pristup obali odnosno moru.

Takodje su u međuvremenu održavani i sastanci sa predstavnicima J.P. Morsko Dobro i preduzeća „Vodacom“ kako bi se na što efikasniji način krenulo u realizaciju- izgradnju makar dijela obalnog šetališta. Naime opština Tivat je u više narata upućivala pismene akte predstavnicima Ministarstva održivog razvoja i turizma CG, Vladi crne Gore, Ministarstvu Finansija CG, JP Morsko Dobro a sa ciljem što efikasnije realizacije predmetnih planskih dokumenata u dijelu prvenstveno sadržana planirane infrastrukture kao javnih objekata. U tom pravcu je više puta od strane opštine Tivat insistirano na sačinjavanje Sporazuma između Vlade CG i Opštine Tiva a u cilju upravo kontinuirane opremanja tamošnjeg zemljišta. Navedeno u skladu sa odredbom člana 63 stav 4 Zakona o uređenju prostora i izgradnji objekata („Službeni list CG“ broj 51/08, 40/10, 34/08, 40/11, 47/11) kojom je



propisano da se odnosi između Vlade i lokalne samouprave u pogledu uređivanja građevinskog zemljišta koje je obuhvaćeno državnim planskim dokumentima uređuju sporazumom navedeni Sporazum još uvijek nije potpisan.

U međuvremenu opština Tivat je preko licenciranog preduzeća izradila Elaborat eksproprijacije za obalno šetalista za sve katastarske opštine u obuhvatu predmetnih planskih dokumenata ( KO Krašići, KO Gošići, KO Radovići, KO Milovići, KO Bogišići i KO Djuraševići) za sada je od strane Uorave za nekretnine ovjeren Elaborat za KO Krašići. Takođe odradjen je elaborat eksproprijacije i za rekonstrukciju saobraćajnice Rogač-Krašići kao i projekta dokumentacija. Takođe opština je već uveliko pristupila radovima na izgradnji priobalnog kanalizacionog sistema Krtoli, izgradnji druge faze tranzitnog vodovodnog cjevovoda Regionalni cjevovod Solila sistem RZ Radovići i rekonstrukciji postojećeg distributivnog vodovodnog cjevovoda od Solila do Krašića.

Kako bi dinamika realizacije predmetnih planskih dokumenata bila što bolje ispraćena, a ponovo sa akcentom na javni sadržaj, opština Tivat je, a nakon više neuspješnih pokušaja pristupanja sačinjavanju sporazuma, pokrenula postupak za izdavanje građevinske dozvole u dijelu obalnog šetalista na dionici Krašića i to u dijelu izgradnje kanalizacije ( u trupu obalnog petalipsta) cijeneći navedenu dionicu primarnom sa više aspekata, kako već izgrađenih objekata tako i potreba građana za javnim korištenjem laža. Navedeni postupak je u toku i isti se treba okončati u skladu sa naprijed navedenim idejnim rješenjem obalnog šetalipsta. Navedeno svakako ne može riješiti kompletnan potez obalnog šetalista u obuhvatu oba planska dokumenta ( cca 8 km) ali makar djelimična realizacija za cca 400 m ( za koje je pokrenut navedeni postupak) će svakako dorinijeti boljoj organizaciji tamošnjeg prostora.

Imajući u vidu sve naprije navedeno, te činjenicu da Vlada CG još uvijek nije pristupila sačinjavanju Sporazuma sa opštinom Tivat u dijelu uređivanja građevinskog zemljišta predmetnih planskih dokumenata, te da ni radna grupa obrazovana od strane Ministarstva još uvijek nije donijela konačne zaključke, to je cijenjeno cjelishodnim donijeti Uputstvo na način definisan u dispozitivu.

Nesporno je da se u donošenju istih pošlo prije svega od stručnog uputstva donijetog od strane Ministarstva održivog razvoja i turizma CG 16.06.2011.godine, kao i od već postojećih saobraćajnica odnosno pristupa urbanističkim parcelama na terenu kao i od mogućih alternativnih rješenja komunalnog opremanja parcela i to isključivo kao privremeni, a što je u konačnom i propisano usvojenim opštinskim odlukama. Posebno bitnim za realizaciju predmetnih planskih dokumenata je svakako rješavanje imovinsko pravnih pitanja u dijelu realizacije infrastrukturnih sadržaja kao javnih u kom pravcu je cijenjeno neophodnim usloviti izgradnju objekata sa prethodno riješenim svojinsko pravnim pitanjima ( eksproprijacije za planirane puteve, šetnice ostale saobraćajnice i sl.) kako je to precizirano tačkom 2. Uputstva. Naveden imovinsko pravna pitanja se moraju riješiti sa organima uprave ( Ministarstvo finansija ) a sa razloga što se predmetno zemljište nalazi u zoni morskog dobra kao prirodnog bogatstva odnosno državnih planskih dokumenata, čije se komunalno opremanje vrši u skladu sa naprijed citiranom odredbom člana 63 Zakona o uređenju prostora i izgradnji objekata.

Predsjednik Opštine

Miodrag Kankaraš, dipl. pravnik

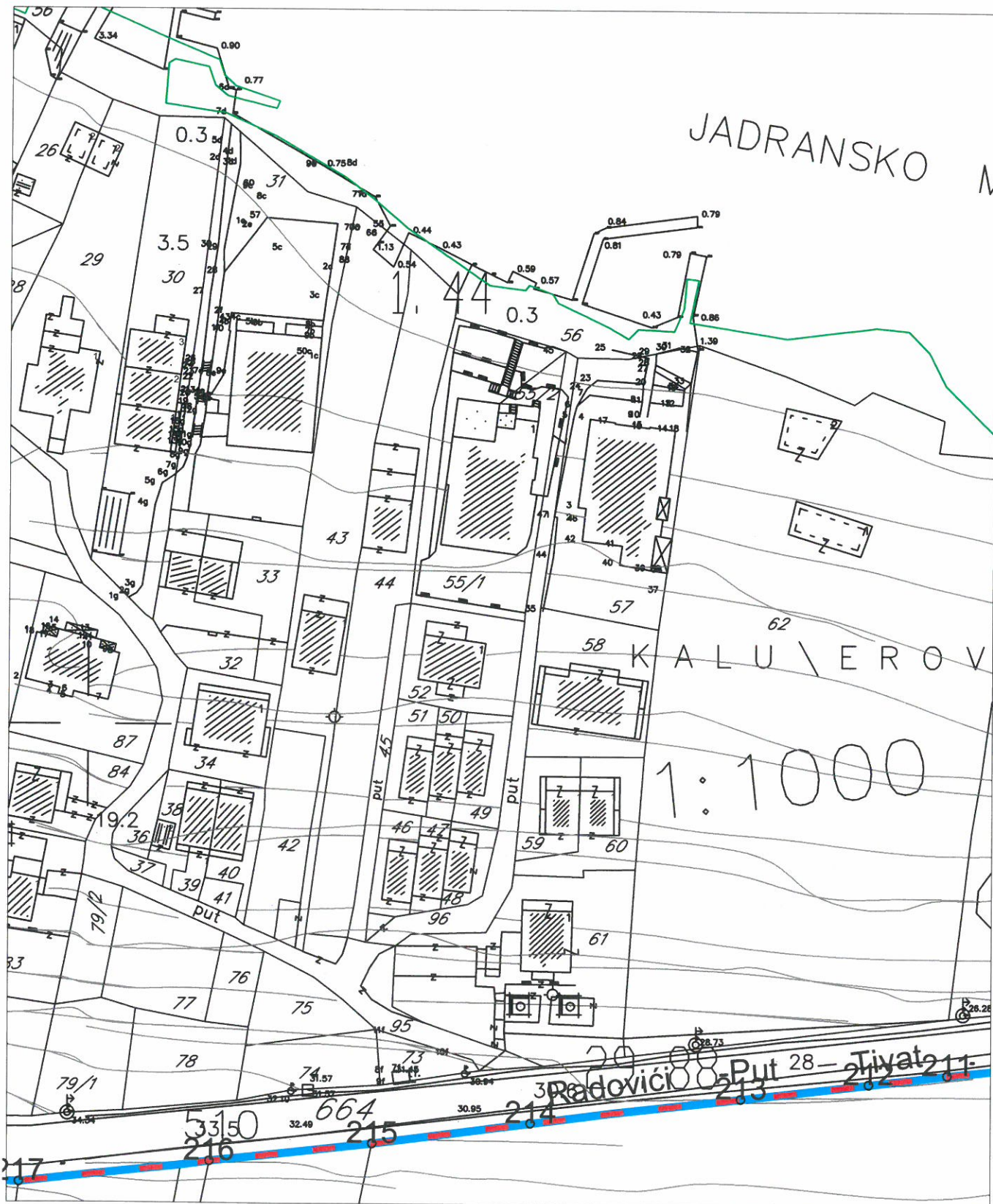


Državna studija lokacije: DIO SEKTORA 27 I SEKTOR 28  
PLAN TOPOGRAFSKO KATASTARSKA PODLOGA,

R 1:1000





K.P. 55/1 KO Milovići



LEGENDA

GRANICA I REGULACIJA

-  GRANICA MORSKOG DOBRA
-  GRANICA ZAHVATA STUDIJE LOKACIJE NA KOPNU
-  GRANICA KATASTARSKE PARCELE
- 518 BROJ KATASTARSKE PARCELE

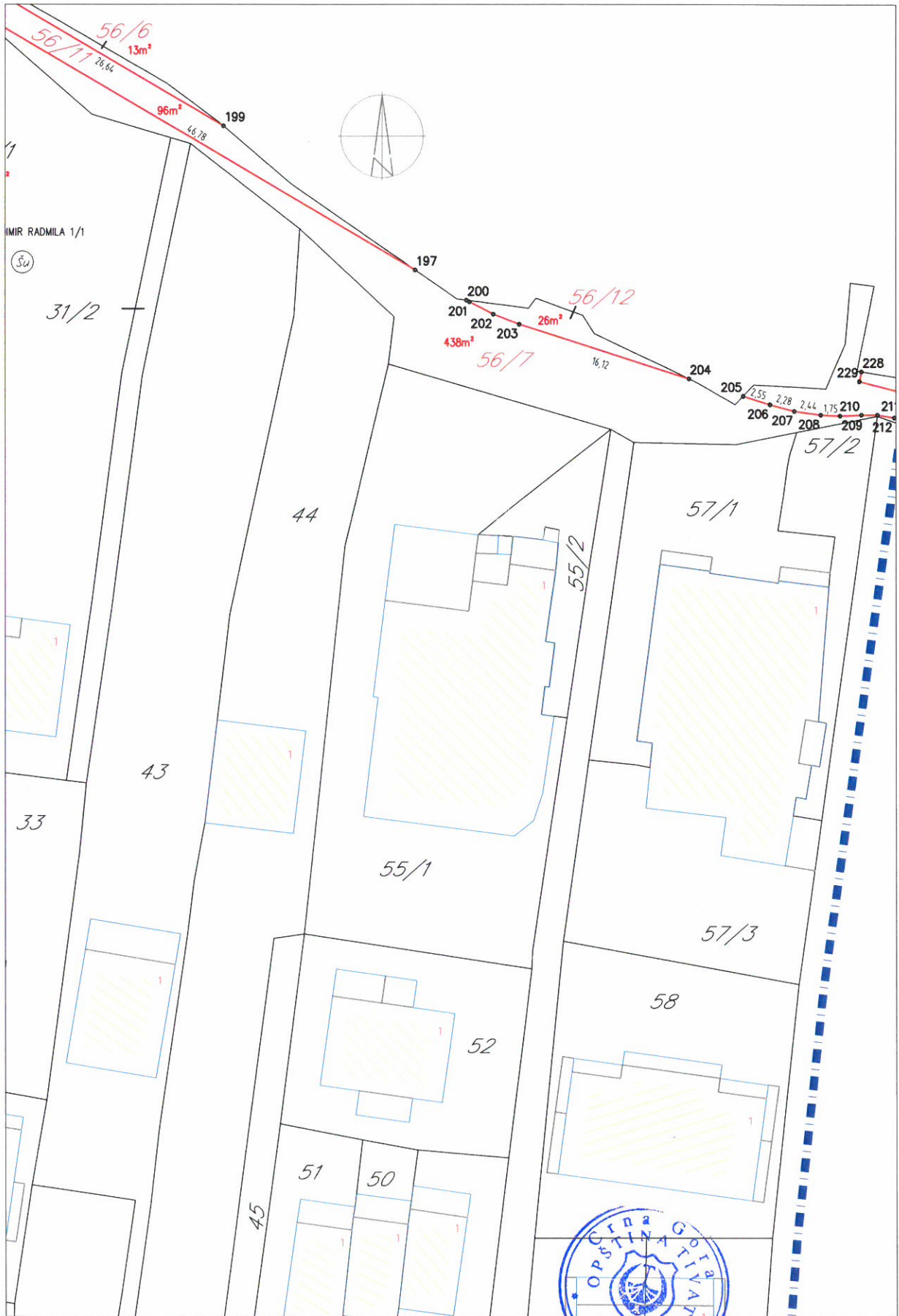


Savjetnik za geodetske poslove  
Jelena Tošković, spec.sci.geod.

*J. Tošković*



IZVOD IZ ELABORATA EKSPROPRIJACIJE ZA "LUNGO MARE"  
KROZ KO MILOVIĆI R 1:500





**LEGENDA**

**GRANICA I REGULACIJA**

- GRANICA MORSKOG DOBRA
- GRANICA ZAHVATA STUDIJE LOKACIJE NA KOPNU
- GRANICA ZAHVATA STUDIJE LOKACIJE NA MORU
- GRANICA KUPALIŠTA - POZICIJA ZA POSTAVLJANJE BOVA
- GRANICA KATASTARSKIH OPŠTINA
- GRANICA URBANISTIČKIH ZONA
- GRANICA UP

**PARCELACIJA, REGULACIJA, NIVELACIJA**

- GRANICA URBANISTIČKE PARCELE
- BROJ URBANISTIČKE PARCELE
- BROJ URBANISTIČKE ZONE

**IDIVIDUALNO I TURISTIČKO STANOVANJE**

- STANOVANJE
- MJEŠOVITA NAMJENA, TURISTIČKO STANOVANJE, TURIZAM

**TURISTIČKO UGOSTITELJSKI SADRŽAJI**

- HOTELI**
- VILE U SKLOPU HOTELA
- VILE / TURISTIČKO NASELJE
- APART HOTEL / PORODIČNI MALI HOTEL, VILA
- APART HOTEL / PORODIČNI MALI HOTEL, VILA (INTERPOLACIJA POSTOJEĆE GRADNJE)
- "WELLNES CENTAR"
- USLUŽNE DJELATNOSTI

**ZAŠTITA GRADITELJSKE BAŠTINE I PRIRODNOG OKRUŽENJA**

- postojeće planirano**  
AMBIJENTALNA CIJELINA "BJELIJA-KAKRČ"
- GRANICA ZONE AMBIJENTALNE CIJELINE
- "OBJEKAT SA NUMERACIJOM IZ URBANISTIČKOG PROJEKTA RAZVOJ SEOSKIH NASELJA TVATSKOG ZALIVA-BJELIJA KAKRČ"

**OTVORENE JAVNE POVRŠINE**

- postojeće planirano**  
ZONA JAVNIH POVRŠINA U OKVIRU "BJELIJA-KAKRČ"
- DJELIMIČNO UREĐENA KUPALIŠTA
- ZAŠTIĆENA PRIRODNA KUPALIŠTA
- OBALNO ŠETALIŠTE
- PROŠIRENJA OBALNOG ŠETALIŠTA
- ZONA ZA RAZVOJ KUPALIŠTA
- POSTOJEĆE PONTE U FUNKCIJI JAVNOG KUPALIŠTA

**ZELENE I REKREATIVNE POVRŠINE**

- postojeće planirano**  
ŠUMA / MAKLIJA
- PARKOVSKO I LINEARNO ZELENILLO
- ZAŠTITNO ZELENILLO, JAVNO KORIŠĆENJE
- ZAŠTITNO ZELENILLO, U SKLOPU URBANISTIČKIH PARCELA
- PARK ŠUMA
- EKO PARK- PRIRODNI REZERVAT
- POVRŠINE ZA REKREACIJU
- ZELENILLO U OKVIRU AMBIJENTALNE CIJELINE

**SAOBRAĆAJNE POVRŠINE**

- KOLSKE SAOBRAĆAJNICE
- KOLSKO PJEŠAČKE SAOBRAĆAJNICE
- PJEŠAČKE SAOBRAĆAJNICE
- PRISTANIŠTA
- ZONA ZA KUPAČE
- PLOVNI PUT
- AUTOBUSKO STAJALIŠTE

**SPOMENICI KULTURE I ZAŠTIĆENE PRIRODE**

- CIVILNA GRADEVINA - DIMLIJAK "STARA RAČICA" PREDLOŽENO ZA ZAŠTITU
- IZVOR "TRUTAK"
- SPOMENIK PARKOVNE ARHITEKTURE

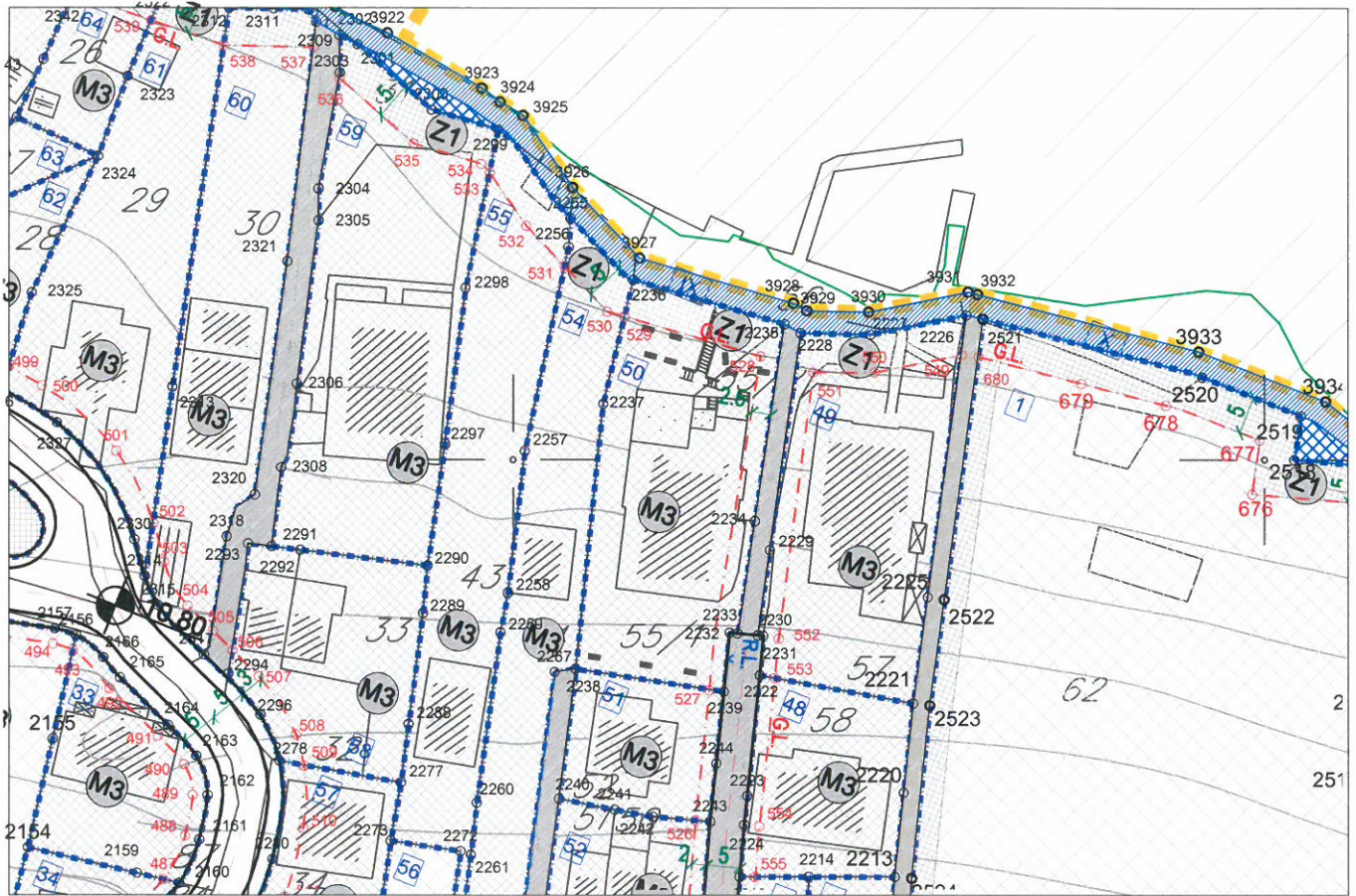


Savjetnik za geodetske poslove  
Jelena Tošković, spec.sci.geod.

Državna studija lokacije: DIO SEKTORA 27 I SEKTOR 28  
**PLAN PARCELACIJE, REGULACIJE I NIVELACIJE** R 1:1000



**ZONA 9, UP 50**



**LEGENDA**

**GRANICA I REGULACIJA**

- GRANICA MORSKOG DOBRA
- GRANICA ZAHVATA STUDIJE LOKACIJE NA KOPNU
- GRANICA ZAHVATA STUDIJE LOKACIJE NA MORU
- GRANICA KUPALIŠTA - POZICIJA ZA POSTAVLJANJE BOVA
- GRANICA KATASTARSkih OPŠTINA
- GRANICA URBANISTIČKIH ZONA
- GRANICA UP

**PARCELACIJA, REGULACIJA, NIVELACIJA**

- GRANICA URBANISTIČKE PARCELE
- GRAĐEVINSKA LINIJA
- REGULACIONA LINIJA
- BROJ URBANISTIČKE PARCELE
- BROJ URBANISTIČKE ZONE
- KOTE

**ZAŠTITA GRADITELJSKE BAŠTINE I  
 PRIRODNOG OKRUŽENJA**

- GRANICA ZONE AMBIJENTALNE CJELINE
- \*OBJEKAT SA NUMERACIJOM IZ URBANISTIČKOG PROJEKTA RAZVOJ SEOSKIH NASELJA TVATSKOG ZALIVA-BJELIJA KAKRČ\*

**OTVORENE JAVNE POVRŠINE**

- OBALNO ŠETALIŠTE
- PROŠIRENJA OBALNOG ŠETALIŠTA

**SPOMENICI KULTURE I ZAŠTIĆENE PRIRODE**

- CIVILNA GRAĐEVINA - DIMNJAK "STARA RAČICA" PREDLOŽENO ZA ZAŠTITU
- IZVOR "FRUTAK"
- SPOMENIK PARKOVNE ARHITEKTURE

**SAOBRAĆAJNE POVRŠINE**

- KOLSKE SABRAĆAJNICE
- KOLSKO PJEŠAČKE SAOBRAĆAJNICE
- PJEŠAČKE SAOBRAĆAJNICE
- PRISTANIŠTA
- ZONA ZA KUPAČE
- PLOVNI PUT
- AUTOBUSKO STAJALIŠTE

**Koordinate UP 50**

| Br.  | Y          | X          |
|------|------------|------------|
| 2232 | 6556328.79 | 4695777.01 |
| 2233 | 6556329.80 | 4695776.91 |
| 2234 | 6556332.11 | 4695791.83 |
| 2235 | 6556336.09 | 4695818.00 |
| 2236 | 6556315.98 | 4695823.91 |
| 2237 | 6556312.01 | 4695807.43 |
| 2238 | 6556308.30 | 4695772.19 |
| 2239 | 6556328.01 | 4695769.17 |



Savjetnik za geodetske poslove  
 Jelena Tošković, spec.sci.geod.