

CRNA GORA  
OPŠTINA TIVAT  
Sekretarijat za uređenje prostora i  
zaštitu životne sredine  
Broj: 0902-776/2-13  
Tivat, 14.01.2014.godine

PETRIĆ SLAVICA  
Vrijes I  
TIVAT

**PREDMET: Obavještenje**

Dana 04.11.2013.godine podnijeli ste zahtjev za izdavanje urbanističko tehničkih uslova za rekonstrukciju objekta, **na kat.par. 1910 KO Mrčevac.**

Uz zahtjev je priloženo:

- Uvjerjenje Sekretarijata za finansije i ekonomski razvoj, pod brojem 0805-up-102 od 01.11.2013.godine

Izvršen je uvid u kompletnu plansku dokumentaciju Opštine Tivat i konstatovano da se predmetna kat.par. nalazi u obuhvatu „Prostornog urbanističkog plana Tivta do 2020.godine” („Sl.list CG“-opštinski propisi 24/2010), **u zoni namjene gradsko zelenilo i na podlozi plana nema ucrtanog objekta.**

Takođe, na tom području je izrađen i usvojen **Detaljni urbanistički plan Gradiošnica** („Sl.list CG“-opštinski propisi 32/11). Uvidom u **DUP „Gradiošnica”** konstatovano je da se predmetna katastarska parcela broj **1910** nalazi u zoni namjene površina za pejzažno uređenje javnog korišćenja „**PUJ**”. Prema smjernicama plana za objekte koji se nalaze u površinama planiranim za zelenilo formirane su urbanističke kako bi se objekti mogli legalizovati, što nije slučaj sa kat.parcelom br. **1910.**

Shodno svemu navedenom **to nema osnova za izdavanje Urbanističko tehničkih uslova za rekonstrukciju objekta.**

PRILOG: Plan namjene površina R 1:1000 (DUP Gradiošnica)

Plan parcelacije, nivelacije i regulacije R 1:1000 (DUP Gradiošnica)

Detaljna namjena površina R 1:5000 (PUP Tivat)

Savjetnik za poslove urbanizma  
Adrijana Pejović, dipl.ing.građ.

*Pejović A.*



Sekretar  
Tatjana Jelić, dipl.pravnik

Dostaviti















- imenovanom ✓
- Arhivi

# DETALJNI URBANISTIČKI PLAN GRADIOŠNICA PLAN NAMJENE POVRŠINA R 1:1000

Za kat.parc.broj 1910



## LEGENDA

	GRANICA PLANA		POVRŠINE ZA PEJZAŽNO UREĐENJE JAVNOG KORIŠĆENJA
	GRANICA I BROJ KATASTARSKE PARCELE		POVRŠINE ZA PEJZAŽNO UREĐENJE SPECIJALNE NAMJENE
	GRANICA I BROJ URBANISTIČKE PARCELE		INFRASTRUKTURNE I PROIZVODNO KOMUNALNE POVRŠINE
	PLANIRANA SPRATNOST OBJEKATA		VODENE POVRŠINE
	POVRŠINE ZA STANOVANJE MALE GUSTINE		POVRŠINE SAOBRAĆAJNE INFRASTRUKTURE
	POVRŠINE ZA STANOVANJE SREDNJE GUSTINE		
	POVRŠINE ZA CENTRALNE DJELATNOSTI		
	POVRŠINE ZA MJEŠOVITE NAMJENE		
	POVRŠINE ZA ŠKOLSTVO I SOCIJALNU ZAŠTITU-OSNOVNA ŠKOLA		



Savjetnik za poslove urbanizma:  
Adrijana Pejović, dipl.ing.građ.

# DETALJNI URBANISTIČKI PLAN GRADIOŠNICA PLAN PARCELACIJE, NIVELACIJE I REGULACIJE R 1:1000

Za kat.parc.broj 1910 KO Mrčevac



## LEGENDA

	GRANICA PLANA
	GRANICA I BROJ KATASTRARSKE PARCELE
	GRANICA I BROJ URBANISTIČKE PARCELE
	PLANIRANA SPRATNOST OBJEKATA
	REGULACIONA LINIJA
	GRADJEVINSKA LINIJA



Savjetnik za poslove urbanizma:  
Adrijana Pejović, dipl.ing.građ.

*Adrijana Pejović A.*

