

CRNA GORA

Opština Tivat

Sekretarijat za uređenje prostora i

zaštitu životne sredine

Broj: 0902-487/

Tivat, 02.09.2013.god.

Na osnovu člana 62a Zakona o uređenju prostora i izgradnji objekata («Sl.list CG» br. 51/08,40/10,34/11,40/11,47/11,35/13 i 39/13) i člana 5 Odluke o donošenju Detaljnog urbanističkog plana „Mrčevac”(«Sl.list CG» br. 20/13),na zahtjev **BOGDANOVIĆ SONJE** ,Sekretarijat za uređenje prostora i zaštitu životne sredine izdaje:

URBANISTIČKO – TEHNIČKE USLOVE

Za izradu tehničke dokumentacije za **izgradnju** objekta mješovite namjene (MN) na urbanističkoj parceli broj **UP204** , koja je formirana od većeg dijela kat. parcela broj **408/1 i 408/2 KO Mrčevac**, u zahvatu DUP-a „**Mrčevac**“

1.USLOVI U POGLEDU NAMJENE POVRŠINA

Površine mješovite namjene predviđene su u nizu blokova i parcela uz Jadransku magistralu. Na površinama ove namjene predviđena je izgradnja objekata mješovite namjene (kombinacija stanovanja i drugih namjena). Stanovanje je dominantna namjena dok su ostali sadržaji prateći.

Stanovanje je predviđeno na višim etažama, dok se ostali sadržaji predviđaju u prizemnim etažama objekata. Ostali sadržaji koji se mogu naći pored stambenih na parcelama ove namjene su sadržaji koji podrazumijevaju komercijalne sadržaje tipa: zanatstvo, trgovina, poslovanje, hotelijerstvo, ugostiteljstvo, usluge ali i centralne institucije privrede, uprave, kulture, zdravstvene i socijalne zaštite kao i sporta.

Objekti mješovite namjene koji se nalaze na parcelama koje neposredno izlaze i imaju pristup sa Jadranske magistrale u prizemlju moraju imati nestambene sadržaje tj biti namjenjena djelatnostima.

Parcele mješovite namjene koje imaju pristup na dvije saobraćajnice, Jadransku magistralu i saobraćajnicu u zaleđu, kolski pristup ne mogu ostvarivati sa Jadranske magistrale već iz zaleđa.

Objekte je moguće realizovati fazno do maksimalnih parametara.

2.USLOVI PARCELACIJE, REGULACIJE, NIVELACIJE I MAKSIMALNI KAPACITETI

Urbanistička parcela je osnovna i najmanja jedinica građevinskog zemljišta. Sastoji se od jedne ili više katastarskih parcela ili njihovih djelova i zadovoljava uslove izgradnje propisane ovim planskim dokumentom. Na jednoj urbanističkoj parceli može se naći jedan stambeni objekat. Površina urbanističke parcele **UP 204** iznosi **557 m²**.

Regulaciona linija je linija koja dijeli javnu površinu od površina namjenjenih za druge namjene. Rastojanje između dvije regulacione linije definiše profil saobraćajno infrastrukturnog koridora. **UP 204** je definisana koordinatama prelomnih tačaka **1045, 1046, 3015, 1587, 1620, 1598 i 1621** koje se čitaju u grafičkom izvodu ovih UTU-a na listu: Plan parcelacije.

Građevinska linija je linija na zemlji (GL 1) i pretstavlja liniju do koje se može graditi i definisana je koordinatama tačaka **4818, 4819, 4820, 4705 i 4706** koje se čitaju u grafičkom izvodu ovih UTU-a na listu: Plan regulacije i nivelacije.

Napomena: Do podnošenja zahtjeva za izdavanje građevinske dozvole, investitor je dužan formirati UP prema datim uslovima parcelacije i riješiti imovinsko pravne odnose na cijeloj UP.

Urbanistički parametri sa planiranim kapacitetima:

urbanistička parcela (broj)	UP 204
Planirana namjena objekta	mješovita namjena
površina urbanističke parcele(m2)	557
max indeks zauzetosti	0.40
max zauzetost parcele pod objektom (površina gabarita) (m2)	223
max indeks izgrađenosti	1.20
max bruto građevinska površina(m2)	668
max bruto građevinska površina za stanovanje(m2)	468
max bruto građevinska površina djelatnosti(m2)	201
Planirana spratnost objekta	P+2+Pk

Parametri izgradnje dati u tabelama su maksimalni parametri. Planirana izgradnja može biti i manja od maksimalne ali ne smije premašiti nijedan od zadatah parametara.

NAPOMENA:Ukoliko se ,prilikom izrade katastarsko-geodetske podloge za potrebe projektne dokumentacije, ustanovi da na predmetnoj lokaciji postoji objekat(i) isti se u projektu mora prikazati kao postojeće stanje i u tom slučaju će se raditi o rekonstrukciji a ne o izgradnji.

U postupku stranke su dužne da govore istinu i da ne zloupotrebljavaju prava koja su im priznata ovim ili drugim Zakonom, odnosno propisom organa lokalne samouprave. Davanje lažne izjave podliježe krivičnoj i materijalnoj odgovornosti, čl.11 i čl.176 Zakona o opštem upravnom postupku („Sl.list RCG“60/03, „Sl.list CG“ 32/11).

-Maksimalno dozvoljeni kapacitet objekta definisan je površinom pod objektom i bruto građevinskom površinom objekta.

-Površinu pod objektom čini zbir površina prizemlja svih objekata na urbanističkoj parceli.

-Bruto građevinsku površinu parcele čini zbir bruto površina svih izgrađenih etaža (podzemnih i nadzemnih) svih objekata na parceli. Površina obuhvaćena erkerima, lođama i balkonima dio je bruto razvijene građevinske površine definisane planskim parametrima za tretiranu parcelu. U proračun bruto građevinske površine sve etaže uračunavaju se sa 100% (uključujući i suterenske, podrumске i potkrovnе etaže).

U bruto građevinsku površinu ne uračunavaju se dijelovi podzemnih etaža koji služe za obezbjeđenje kapaciteta mirujućeg saobraćaja, servisni prostori neophodni za funkcionisanje podzemne garaže i tehnički sistemi objekta.

-Indeks zauzetosti zemljišta je parametar koji pokazuje zauzetost građevinskog zemljišta na nivou urbanističke parcele.

-Indeks izgrađenosti zemljišta je parametar koji pokazuje intenzitet izgrađenosti, odnosno iskorišćenosti građevinskog zemljišta na nivou urbanističke parcele i bloka.

-Vertikalni gabarit, ovim planskim dokumentom, određen je kroz dva parametra.

Prvi parametar definiše spratnost objekta - kao broj nadzemnih etaža, a drugi parametar predstavlja maksimalno dozvoljenu visinu objekta koja se izražava u metrima i znači distancu od najniže kote okolnog konačno uređenog i nivelisanog terena ili trotoara uz objekat do kote sljemena ili vijenca ravnog krova.

Prema položaju u objektu etaže mogu biti podzemne i to su podrum i suteran, i nadzemne tj. prizemlje, sprat(ovi) i potkrovlje.

Oznake etaža su: **Po** (podrum), **Su** (suteran) **P** (prizemlje), **1 do N** (spratovi), **Pk** (potkrovlje).

Najveća visina etaže za obračun visine građevine, mjerena između gornjih kota međuetažnih konstrukcija iznosi:

- za garaže i tehničke prostorije do **3,0 m**;
- za stambene etaže do **3,5 m**;
- za poslovne etaže do **4,5 m**;
- izuzetno za osiguranje prolaza za pristup interventnih i dostavnih vozila, najveća visina prizemne etaže na mjestu prolaza iznosi **4,5 m**.



3. USLOVI ZA IZGRADNJU OBJEKATA

Objekti mogu biti slobodnostojeći na parceli ili dvojni. Na parcelama koje neposredno izlaze na Jadransku magistralu moguće je graditi i više objekata u nizu. Dvojni ili objekti u nizu se mogu graditi ukoliko se investitori (vlasnici susednih UP) pismeno dogovore na način da je granica parcela ujedno i linija razgraničenja objekata

Objekte graditi u okviru definisanih građevinskih linija, građevinska linija predstavlja maksimalnu liniju do koje se može postaviti objekat. Za parcele koje neposredno izlaze na Jadransku magistralu objekat se mora postaviti na definisanu građevinsku liniju ka magistrali.

Minimalno rastojanje objekta od bočnih granica parcele je **2,5m** (kod slobodnostojećih dvojnih i poslednjeg objekta u nizu).

Minimalno rastojanje objekta od bočnog susjeda je **5m**, pri čemu je na bočnim fasadama objekta dozvoljeno otvaranje prozora samo pomoćnih prostorija.

Otvaranje prozora stambenih ili poslovnih prostorija na bočnim fasadama objekta dozvoljeno je ukoliko je rastojanje od bočnog susjeda veće od **7m**

Kota poda prizemlja može biti za stambene prostore od **0 do 1,0m**, a za komercijalne sadržaje maks. 0,2 m od kote konačno uređenog i nivelisanog terena oko objekta

Dozvoljena je izgradnja podrumskih etaža koje ne smeju nadvisiti kotu terena, trotoara više od **1m**.

Ukoliko je konfiguracija terena strma, dozvoljena je izgradnja suterenske etaže, sa tri strane ukopane u teren.

Podrumske i suterenske etaže u ulaze u obračun BGP, osim ako se koriste za garažiranje.

Visina nazidka potkrovnne etaže iznosi najviše **1.20 m** računajući od kote poda potkrovnne etaže do tačke preloma krovne kosine. Potkrovlje svojom površinom ne smije izlaziti iz horizontalnog gabarita objekta. Nije dozvoljena izgradnja mansardnih krovova u vidu tzv "kapa" sa prepustima.

Ukoliko se pri izgradnji potkrovlja dobije odgovarajuća visina, u potkrovnom prostoru može se organizovati galerija koja je u funkciji posljednje etaže. Galerija se ne može organizovati kao nezavisna stambena površina (stambena jedinica).

Maksimalna visina objekata je **14m** za objekte **P+2+Pk**, računajući od najniže kote konačno uređenog i nivelisanog terena oko objekta do slemena krova. Za objekte koji se nalaze na parcelama koje izlaze neposredno na Jadransku magistralu, spratnost objekata od **P+2+Pk** ne predstavlja maksimalnu već obavezujuću visinu.

4. USLOVI ZA OBLIKOVANJE I MATERIJALIZACIJU OBJEKATA

Oblikovanje i arhitekturu objekta prilagoditi tradicionalnim primorskim formama uz upotrebu lokalnih materijala.

Poželjna je upotreba kamena kao fasadnog materijala ili fasada može biti i malterisana u bijeloj, svijetlo sivoj ili drugoj boji pastelnog tonaliteta.

Krov je kos, nagiba nagiba **20° do 30°**. Krovovi mogu biti dvovodni, četvorovodni ili složeni. Nije dozvoljena izgradnja mansardnih krovova u vidu tzv. "kapa" sa prepustima. Dozvoljavaju se krovni prozori, videnice... Krovni pokrivač je kanalica ili mediteran crep. Proporciju i veličinu otvora(prozora i vrata) dimenzionisati u skladu sa klimatskim uslovima i tradicijom. Na prozorima predvideti škure (nisu dozvoljene roletne).

Spoljašnja stolarija treba da bude bojena zeleno ili belo.

Ograde na balkonima treba da bude od kovanog gvožđa ili puna zidana (ne preporučuju se balusteri), nije dozvoljena upotreba prefabrikovanih betonskih ornamenta na fasadama.



Uslovi za nesmetano kretanje lica smanjene pokretljivosti

Potrebno je u projektovanju i izvođenju obezbediti pristup svakom objektu koji mogu da koriste lica smanjene pokretljivosti, takođe nivelaciju svih pešačkih staza i prolaza raditi u skladu sa važećim Pravilnikom o bližim uslovima i načinu prilagođavanja objekata za pristup i kretanje lica smanjene pokretljivosti (Sl.list CG 2/09).

5. POMOĆNI OBJEKTI

- pomoćnim objektima smatraju se garaže, spremišta i sl. ali i ekonomski objekti kao što su šupe, ljetnje kuhinje, spremišta poljoprivrednih proizvoda i sl.
- dozvoljena je izgradnja pomoćnih objekata na svakoj parceli mješovitih namjena ukoliko se ispoštuju uslovi u pogledu zauzetosti i kapaciteta i pod uslovom da ne ugrožava uslove korišćenja osnovnog i susjednih stambenih objekata.
- Na parcelama koje se nalaze neposredno uz Jadransku magistralu, nije dozvoljena izgradnja ekonomskih objekata u prednjem delu, ka Jadranskoj magistrali, već u naspramnom delu ka zadnjoj granici parcele.
- Udaljenje pomoćnog od ivice parcele ne smije biti manje od 2.5 m, osim ako nema pismenu saglasnost susjeda. Saglasnost ima trajni karakter bez obzira na eventualnu promjenu vlasnika.
- Pozicija pomoćnih objekata u odnosu na pristupnu saobraćajnicu definisana je građevinskom linijom;
- Pomoćni objekti se mogu formirati kao dvojni na susjednim urbanističkim parcelama.
- Moguće je graditi pomoćne objekte kao horizontalne dogradnje gabarita osnovnog objekta, pritom poštujući uslove za dogradnju postojećih objekata, kao i opšte uslove stambene izgradnje.
- Odobrenje za izgradnju garaža i svih pomoćnih objekata na parceli izdaje Sekretarijat za uređenje prostora i zaštitu životne sredine, a u skladu s odredbama plana i uvidom na licu mjesta.

6. USLOVI ZA PARKIRANJE, GARAŽIRANJE I UREĐENJE PARCELE

Kolski pristup na UP 204 planom je predviđen sa saobraćajnice **S-2**.

Napomena: Sastavni dio ovih Urbanističko-tehničkih uslova su **Opšti saobraćajno-tehnički uslovi** za izradu tehničke dokumentacije za izgradnju komercijalnih objekata u zahvatu planskih dokumenata (DUP-a, UP-a i Studija lokacije) opštine Tivat broj 1006-152 od 30.05.2013.god. izdati od Sekretarijata za komunalno-stambene poslove i saobraćaj.

Parkiranje

Obaveza je da se potreban broj parking mjesta obezbedi u okviru parcele, u garažama u sklopu objekta a samo manji broj u vidu parkinga na otvorenom.

Kod objekata na nagnutom terenu, garaže se mogu graditi u sklopu uređenja dvorišta, u denivelaciji ispred objekta.

Broj mjesta za parkiranje vozila se određuje po principu:

stanovanje	1PM na 1 stan
trgovine	1 PM na 60 m ² BGP
usluge	1 PM na 60 m ² BGP
ugostiteljski objekti	1 PM na sto sa 4 stolice

Ograđivanje i ozelenjavanje urbanističke parcele

Parcele se ograđuju zidanom, po pravilu kamenom ogradom do visine od **1.0 m** (računajući od kote trotoara) odnosno transparentnom ili živom ogradom do visine od **1.80 m** sa cokolom od kamena ili betona visine **0.6 m**.

Preporuka je da se parcele, naročito van regulacije, ograđuju živom ogradom.

Ograde parcele koje se nalaze neposredno uz Jadransku magistralu, u delu ka magistrali treba da budu reprezentativnije, urađene od kvalitetnih materijala i da stilski i prostorno budu uskladjene sa uređenjem partera i komercijalnim namjenama koje su zastupljene u prizemlju objekta.

Zidane i druge vrste ograda postavljaju se na regulacionu liniju prema protokolu regulacije, i to tako da ograda, stubovi ograde i kapije budu na parceli koja se ograđuje. Vrata i kapije na uličnoj ogradi ne mogu se otvarati izvan regulacione linije.

Princip uređenja zelenila u okviru parcela je dat u uslovima pejzažnog uređenja, a detaljna razrada je ostavljena vlasnicima.

7. PRIRODNE KARAKTERISTIKE

Topografija

Teritoriju plana čini jugozapadna padina Vrmca i uvala potoka Pudravica. Po konfiguraciji, teren je značajno pokrenut sa velikim razlikama u nadmorskoj visini pojedinih dijelova, od 70 do 80 mnv na krajnjem sjeveru plana do 7-8 mnv u južnom dijelu uz magistralu i uvalu potoka.

Klimatski uslovi

Područje Mrčevca, kao i cjela teritorija opštine Tivat ima izrazito sredozemnu klimu.

Temperatura vazduha: Maksimalna temperatura vazduha u julu i avgustu je oko 30°C, a u januaru i februaru 12 - 13°C. Minimalna temperatura vazduha u zimskim mjesecima je oko 2°C, a u ljetnjim mjesecima oko 17°C. Apsolutni maksimum javlja se u mjesecu avgustu 39,5°C, a minimum se javlja u februaru -8,2°C.

Padavine: Crnogorsko primorje odlikuje se maksimumom padavina tokom zimskog i minimumom tokom ljetnjeg perioda godine. U ukupnoj godišnjoj količini padavina najveći doprinos imaju mjeseci oktobar, novembar i decembar sa oko 30-40%, a najmanji juni, juli i avgust sa svega oko 10%. Srednja godišnja količina padavina za Tivat iznosi 1429,2 l/m².

Relativna vlažnost vazduha: Vlažnost vazduha pokazuje veoma stabilan hod tokom godine. Maksimum srednjih mjesečnih vrijednosti javlja se tokom prelaznih mjeseci (april-maj-juni i septembar-oktobar), a minimum uglavnom tokom ljetnjeg perioda, u nekim slučajevima i tokom januara-februara.

Vrijednosti srednje godišnje relativne vlažnosti vazduha za Tivat iznose 70,5 % (min 62 % u julu, max 75,6 % u oktobru).

Oblačnost i osunčanost: Povećane vrijednosti oblačnosti su karakteristika zimskog dijela godine, nasuprot ljetnjem periodu kada su ove vrijednosti male. Na Primorju je tokom godine 42 desetine (42%) neba pokriveno oblacima. Oblačnost u ljetnjem periodu je manja u odnosu na prosječnu godišnju za oko 40 %. Srednja godišnja oblačnost iznosi za Tivat 3,84 (min 1,8 u julu, max 5,0 u februaru i martu).

Prosječno godišnje Primorje ima oko 2455 časova osunčavanja, od kojih 931 čas u ljetnjim mjesecima (jun, jul i avgust), tj. oko 40% godišnjeg osunčavanja pripada jednoj četvrtini godine. Zimi osunčavanje je znatno smanjeno. Tokom januara Primorje ima svega oko 125 časova, što predstavlja 5% godišnje vrijednosti. Dnevno, tokom čitave godine Primorje ima u prosjeku oko 7 časova sijanja sunca, sa dnevnim oscilacijama od +/- 3,5 časova.

Vjetar: Dominantni vjetrovi za Primorje u cjelini su iz pravca sjeveroistoka i jugozapada, dok se na pojedinim stanicama zapažaju određene specifičnosti. Za Tivat su to: jugoistok (8,74 %), zapad-jugozapad (7,9 %), istok-jugoistok i jug (po 6,4 %). Topografski položaj Tivta prirodno je zaštićen od vjetrova, što rezultira velikim učešćem tišine - čak 49.5%.

Ekstremni godišnji udari vjetra na Primorju imaju prosječnu brzinu od 33 m/s (120 km/h).

Inženjersko - geološke karakteristike

Prema Geotehničko seizmičkoj karti podobnosti terena za urbanizaciju iz PUP-a Tivat veći dio teritorije plana pripada II i III kategoriji terena. Mali sredinji dio pripada I kategoriji dok

jedan dio na sjeveroistoku plana je svrstan u IV kategoriju terena sa znatnim ograničenjem za urbanizaciju.

Hidrološke karakteristike

Šire okruženje plana bogato je izvorištima, različitog kapaciteta i kvaliteta vode koji u vidu potoka i kanala prolaze teritorijom plana.

Pejzažno uređenje

Jugozapadna orijentacija područja u odnosu na Vrmac čini da je ono zaštićeno od dominantnih zimskih vjetrova, dobro osunčano i izloženo padavinama, tako da predstavlja lokaciju koja odgovara raznovrsnoj vegetaciji.

Cijelo područje Tivta odlikuje se bogatstvom zelenila. Zahvata dvije klimatogene zajednice: "Orno - Quercetum ilicis" i "Carpinetum orientalis lauretozum".

Na mjestu nekadašnjih šuma crnike, razvila se gusta i neprohodna šikara, tj makija. Po florističkom sastavu odgovara zajednici Orno - Quercetum ilicis. Makija dominira južnom obalnom zonom. Čine je zimzelene biljke tvdog lišća kao što su: Myrtus communis, Arbutus unedo, Juniperus phoenicea, Pistacia lentiscus, Quercus ilex, Erica arborea itd. Druga zajednica hrasta medunca i graba sa lovorom izražena je na padinama Vrmca.

U razdoblju do drugog svjetskog rata u užem gradskom području Tivta razvijaju se značajne parkovne površine sa primjerno uređenim vrtovima, a na rubu grada i podalje od grada preovlađuje poljoprivredna djelatnost u kojoj bitnu ulogu ima maslinarstvo i vinogradarstvo.

Postupnim napuštanjem naselja, sa tendencijom prelaska u grad, slikovit autentičan krajolik mijenja svoj izgled i tipičnu prepoznatljivost. Zapuštene maslinjake i vinograde, a dobrim dijelom i ostale obradive površine postupno naseljavaju florni elementi autohtonih šumskih zajednica i vegetacija, te borovi i čempresi.

U zoni zahvata DUP-a Mrčevac dominira vegetacija okućnica u vidu sezonskog cvijeća sa maslinama, smokvom, agrumima, vinovom lozom, kao i dekorativnim žbunjem kao što su pitospor, oleander itd.

Na sjeveroistočnoj i jugoistočnoj strani plana vegetacija prelazi u manje šumske formacije. Od drvenastih vrsta dominiraju Pinus halepensis, Pinus nigra, Olea europea, Fraxinus oxycarpa i rjeđe Quercus pubescens.

Ovi zeleni koridori na padinama Vrmca imaju značajnu funkciju za poboljšanje mikroklimatskih uslova (prevjetavanje grada), za povezivanje gradskog zelenila i prirodnog pejzaža, te za morfološko strukturiranje urbanizovnog prostora.

8.USLOVI ZA PROJEKTOVANJE INSTALACIJA

Vodovodne i kanalizacione, elektro i tk instalacije u objektu i izvan njega projektovati u skladu sa važećim propisima i standardima, a priključenje objekta na naseljske infrastrukturne sisteme izvesti u saradnji sa nadležnim javnim preduzećima.

U prilogu ovih uslova daju se izvodi iz DUP-a Mrčevac: Plan hidrotehničke infrastrukture, Plan elektro infrastrukture i Plan telekomunikacione infrastrukture

Sastavni dio ovih urbanističko-tehničkih uslova su:

-**Tehnički uslovi za projektovanje vodovoda i kanalizacije** u okviru glavnog projekta br.941, izdati od JP-a «Vodovod i Kanalizacije» Tivat 21.08.2013. godine.

- **Vodni uslovi** za odvođenje otpadnih voda za stambene i poslovne objekte broj 0819-1526/1 od 08.08.2011.god. izdati od Sekretarijata za finansije i ekonomski razvoj.

-**Akt EPCG FC** Distribucija broj 40-00-17865 od 24.11.2011.god.

-**Tehnički uslovi** i preporuke za izradu priključaka i priključenja el. instalacija broj 40-23-01-2065 od 03.10.2011.godine izdati od strane Elektrodistribucije Tivat.

-**USLOVI** za izgradnju pretplatničkih komunikacionih kablova, kablova za kablovsku distribuciju i zajedničkog antenskog sistema objekata broj 0404-5446/2 od 30.11.2011. godine izdati od strane Agencije za elektronske komunikacije i poštansku djelatnost.

9. USLOVI STABILNOSTI TERENA I KONSTRUKCIJE OBJEKATA

Prilikom izgradnje novih objekata i dogradnje postojećih u cilju obezbjeđenja stabilnosti terena, investitor je dužan da izvrši odgovarajuće saniranje terena, ako se za to pojavi potreba.

Prije izrade tehničke dokumentacije preporuka investitoru je da izradi Projekat geoloških istraživanja tla za predmetnu lokaciju i elaborat o rezultatima izvršenih geoloških istraživanja i na iste pribaviti saglasnost nadležnog ministarstva.

Projekat konstrukcije prilagoditi arhitektonskom rješenju uz pridržavanje važećih propisa i pravilnika: Pravilnik o opterećenju zgrada PBAB 87 („Sl. List SFRJ”, br. 11/87) i Pravilnik o tehničkim normativima za izgradnju objekata visokogradnje u seizmičkim područjima (I. List SFRJ”, br. 31/81, 49/82, 21/88 i 52/90).

Proračune raditi za IX (deveti) stepen seizmičkog inteziteta po MCS skali.

Za potrebe proračuna koristiti podatke Hidrometeorološkog zavoda o klimatskim i hidrološkim karakteristikama u zoni predmetne lokacije.

Izbor fundiranja novih objekata prilagoditi zahtjevima sigurnosti, ekonomičnosti i funkcionalnosti objekata. Posebnu pažnju obratiti na propisivanje mjera antikorozivne zaštite konstrukcije, bilo da je riječ o agresivnom djelovanju atmosfere ili podzemne vode. Konstrukciju novih objekata oblikovati na savremen način sa krutim tavanicama, bez miješanja sistema nošenja po spratovima, sa jednostavnim osnovama i sa jasnom seizmičkom koncepcijom.

10. USLOVI U POGLEDU MJERA ZAŠTITE

Smjernice za zaštitu životne sredine

Koncepcija optimalnog korišćenja prostora, koja treba da je rezultat svakog detaljnog plana, u osnovi predstavlja akt zaštite životne sredine. Principijelni stav je da se životna sredina štiti koristeći je na adekvatan način i pod odgovarajućim uslovima. Drugim riječima da se stimuliše razvoj onih djelatnosti za koje prostor po prirodnim datostima, nasljeđu i ljudskim potencijalnim pruže optimalne uslove.

Prostorno rešenje DUP-a rađeno je na osnovu principa očuvanja životne sredine. Za osnovne zahteve sa ovog stanovišta uzeti su:

- racionalno korišćenje građevinskog područja;
- da se iskoriste sve prirodne pogodnosti za razvoj, a ne samo rast naselja;
- da se postigne optimalan odnos izgrađenog i slobodnog prostora;
- da se voda racionalno koristi i da se tradicionalan način sakupljanja vode u “bistjerni” (ukopanim ili zidanim) zaštiti i uspostavi gdje god je to moguće;
- da se voda, zemljište i vazduh liše svakog zagađenja uvođenjem adekvatne infrastrukture, a da aktivnosti na prostoru DUP-a ne ugrožavaju životnu sredinu;
- da se postigne potrebna količina zelenila za optimalnu zaštitu vazduha;
- da se izvrši zaštita frekventnih koridora saobraćaja;
- da se koordiniranim akcijama radi na sprovođenju mjera zaštite od avionske buke;
- da se za prostor precizno definiše nadležnost i vlasništvo.

Shodno smjernicama za izradu ovog DUP-a i namjenama površina koje se preuzimaju iz PUP-a Tivta, u obuhvatu DUP-a, nema objekata koji podliježu obavezi procjeni uticaja na životnu sredinu niti objekata koji bi mogli proizvesti negativne uticaje u odnosu na kriterije iz člana 9. Zakona o strateškoj procjeni uticaja na životnu sredinu te je Sekretarijat za uređenje prostora i zaštitu životne sredine opštine Tivat, doneo je ***Odluku o nepreduzimanju izrade strateške procjene uticaja za Detaljni urbanistički plan Mrčevac.***

Smjernice za sprječavanje i zaštitu od prirodnih i tehničko-tehnoloških nesreća

U cilju zaštite od elementarnih nepogoda postupiti u skladu sa Zakonom o zaštiti i spašavanju ("Sl.list CG br.13/2007) i Pravilnikom o mjerama zaštite od elementarnih nepogoda ("Sl.list R CG br. 8/1993).Mjere zaštite od elementarnih nepogoda obuhvataju preventivne mjere kojima se sprječava ili ublažava dejstvo elementarnih nepogoda.

Naročito su izražene štete od zemljotresa, požara, poplava, klizišta i jakih vjetrova.

Uslovi i mjere zaštite od zemljotresa

U cilju zaštite od zemljotresa, postupiti u skladu sa odredbama Pravilnika o tehničkim normativima za izgradnju objekata u seizmičkim područjima (Službeni list SFRJ br. 52/90).Sve proračune seizmičke stabilnosti zasnovati na nalazima i preporukama inženjersko-geoloških istraživanja sa seizmičkom mikrorejzonizacijom terena za PPO / GUP TIVAT.

Preporuke za projektovanje objekata aseizmičnih konstrukcija su: pravilan (optimalan) izbor konstruktivnih sistema i materijala; pravilna geometrijska formu gabarita objekta u osnovi, koja je simetrična u odnosu na glavne ose objekta; prethodna statička i seizmičkih analiza, sa ciljem obezbjeđivanja dokaza o mogućnosti pristupanja rekonstrukciji; izbor i kvalitet materijala i način izvođenja objekta od bitnog su značaja za sigurnost i ponašanje objekta, izloženih seizmičkom dejstvu; korišćenje armirano-betonskih i čeličnih konstrukcija koje posjeduju visoku seizmičku otpornost; primjena zidanja, ojačanog horizontalnim i vertikalnim serklažima i armirane konstrukcije različitog tipa; primjena zidanja, samo sa horizontalnim i vertikalnim serklažima za objekte manjeg značaja i manje visine (do 2 sprata visine); projektovanje konstrukcija koje sprečavaju klizanja u kontaktu sa tlom i pojavu neravnomjernih slijeganja; homogena rasporedjela opterećenja koje se prenosi preko temeljne konstrukcije na tlo po cijeloj kontaktnoj površini; obezbjeđivanje dovoljne krutosti temeljne konstrukcije, a posebno na spojevima temeljnih greda sa stubovima konstrukcije.

Preporuke za projektovanje infrastrukturnih sistema:

Pri projektovanju vodova infrastrukture, a naročito glavnih dovoda potrebno je posebnu pažnju posvetiti inženjersko-geološkim i seizmološkim uslovima terena i tla.

Za izradu vodova infrastrukture treba koristiti fleksibilne konstrukcije, koje mogu da slede deformacije tla. Izbjegavati upotrebu krutih materijala (nearniran beton, azbest-cementne cijevi i sl.) za izradu vodova infrastrukture.

Izbjegavati nasipne, močvarne i nestabilne terene za postavljanje trasa glavnih vodova svih instalacija.

Podzemne električne instalacije treba obezbjediti uređajima za isključenje pojedinih rejlona.

Pri projektovanju saobraćajnica treba prići ne samo sa ekonomsko-saobraćajnog već i sa aspekta planiranja i projektovanja saobraćaja na seizmički aktivnim područjima.

U sistemu saobraćajnica poželjno je obezbjediti paralelne veze tako da u slučaju da jedna postane neprohodna, postoji mogućnost da se preko druge obezbjedi nesmetano odvijanje saobraćaja.

Uslovi i mjere zaštite od požara

Širenje požarnih oluja na izgradjenim dijelovima sprječava se zaštitnim koridorima zelenila. U tu svrhu prostornim konceptom PUP-a Tivat formirani su koridori zelenila i do 150 m širine koji dijele pojedine mikrorejone na manje urbane cjeline, a ove posebnim planom na zone, blokove i gradjevinske ansamble.

Preventivna mjera zaštite od požara je postavljanje objekata na što većem međusobnom rastojanju kako bi se sprečilo prenošenje požara.

Takođe, obavezno je planirati i obezbediti prilaz vatrogasnih vozila objektu.

Izgradjeni dijelovi razmatranog prostora moraju biti opremljeni funkcionalnom hidrantskom mrežom koja će omogućiti efikasnu zaštitu, odnosno gašenje nastalih požara.

Planirani objekat mora biti pokriven spoljnom hidrantskom mrežom regulisanom na nivou kompleksa u skladu sa Pravilnikom o tehničkim normativima za hidrantsku mrežu i gašenje požara (Sl. list SFRJ broj 30/91).

11. SMJERNICE ZA POVEĆANJE ENERGETSKE EFIKASNOSTI I KORIŠĆENJE OBNOVLJIVIH IZVORA ENERGIJE

U procesu uspostavljanja održive potrošnje energije prioritet treba dati racionalnom planiranju potrošnje, tj. implementaciji mjera energetske efikasnosti u sve segmente energetskeg sistema.

Održiva gradnja je svakako jedan od značajnijih segmenata održivog razvoja koji uključuje: upotrebu građevinskih materijala koji nisu štetni po životnu sredinu; energetske efikasnost zgrada; upravljanje otpadom nastalim prilikom izgradnje ili rušenja objekata.

Energetski i ekološki održivo graditeljstvo teži: smanjenju gubitaka toplote iz objekta poboljšanjem toplotne zaštite spoljnih elemenata i povoljnim odnosom osnove i volumena zgrade; povećanju toplotnih dobitaka u objektu povoljnom orijentacijom zgrade i korišćenjem sunčeve energije; korišćenju obnovljivih izvora energije u zgradama (sunce, vjetar, biomasa itd.); povećanju energetske efikasnosti termoenergetskih sistema.

Cilj sveobuhvatne uštede energije, a time i zaštite životne sredine je stvoriti preduslove za sistemsku sanaciju i rekonstrukciju postojećih zgrada, a zatim i povećanje obavezne toplotne zaštite novih objekata. Prosječni stariji postojeći objekti godišnje troše 200-300 kWh/m² energije za grijanje, standardno izolovane kuće ispod 100, savremene niskoenergetske kuće oko 40, a pasivne 15 kWh/m² i manje.

Nedovoljna toplotna izolacija dovodi do povećanih toplotnih gubitaka zimi, hladnih spoljnih konstrukcija, oštećenja nastalih vlagom (kondenzacijom) kao i pregrijavanja prostora ljeti. Posljedice su oštećenja konstrukcije, nekonforno i nezdravo stanovanje i rad. Zagrijavanje takvih prostora zahtjeva veću količinu energije što dovodi do povećanja cijene korišćenja i održavanja prostora, ali i do većeg zagađenja životne sredine. Poboljšanjem toplotno izolacionih karakteristika zgrade moguće je postići smanjenje ukupnih gubitaka toplote za prosječno 40 do 80%.

Kod gradnje novih objekata važno je već u fazi idejnog projekta u saradnji sa projektantom predvidjeti sve što je potrebno da se dobije kvalitetna i optimalna energetske efikasna zgrada.

Zato je potrebno: analizirati lokaciju, orijentaciju i oblik objekta; primjeniti visoki nivo toplotne izolacije kompletnog spoljnog omotača objekta i izbjegavati toplotne mostove; iskoristiti toplotne dobitke od sunca i zaštititi se od pretjeranog osunčanja; koristiti energetske efikasne sisteme grijanja, hlađenja i ventilacije, i kombinovati ga sa obnovljivim izvorima energije.

12. OSTALI USLOVI

Investitor je obavezan da pripremi i propiše projektni zadatak za izradu tehničke dokumentacije za izgradnju predmetnog/ih objekta(a)ta uz obavezno poštovanje urbanističko-tehničkih uslova.

Na osnovu ovih urbanističko-tehničkih uslova i snimka objekta na licu mjesta investitor treba da izradi **tehničku dokumentaciju** u skladu sa odredbama Zakona o uređenju prostora i izgradnji objekata (»Sl.list CG« br. 51/08, 40/10 i 34/11). Situaciju terena treba uraditi u mjerilu 1:200 i na njoj treba prikazati objekat i uređenje parcele.

Za glavni projekat obavezna je izrada **Protivpožarnog elaborata**, a u zavisnosti od veličine i namjene objekta, radi se revizija shodno članu 86 Zakona o uređenju prostora i izgradnji objekata (»Sl.list CG« br. 51/08, 40/10 i 34/11). Preduzeća ili druga pravna lica koja izrađuju glavni projekat ili ga reviduju moraju imati licencu izdatu od strane Inženjerske komore CG.

13. GRAFIČKI PRILOZI

- Urbanistički pokazatelji za urbanističke parcele;
- Geodetska podloga sa granicom plana R 1:1000;
- Postojeće stanje R 1:1000;
- Plan namjene površina R 1:1000;
- Plan parcelacije R 1:1000;
- Plan regulacije i nivelacije R 1:1000;
- Plan saobraćaja R 1:1000;
- Plan zelenih površina R 1:1000;
- Plan hidrotehničke infrastrukture R 1:1000;
- Plan elektroenergetske infrastrukture R 1:1000;
- Plan telekomunikacionih infrastrukture R 1:1000;

NAPOMENA: Ovi UTU predstavljaju polaznu osnovu za izradu projekta i **ne daju nikakvo pravo** za izvođenje radova na predmetnoj lokaciji.

SAVJETNIK ZA URBANIZAM

Adrijana Pejović, dipl.ing.građ.

Pejovic A.



SEKRETAR

Tatjana Jelić, dipl.pravnik

Tatjana Jelić

Dostaviti:

- Bogdanović Sonja, Dumidran bb, Tivat ✓
- Urbanističkoj inspekciji
- arhiva

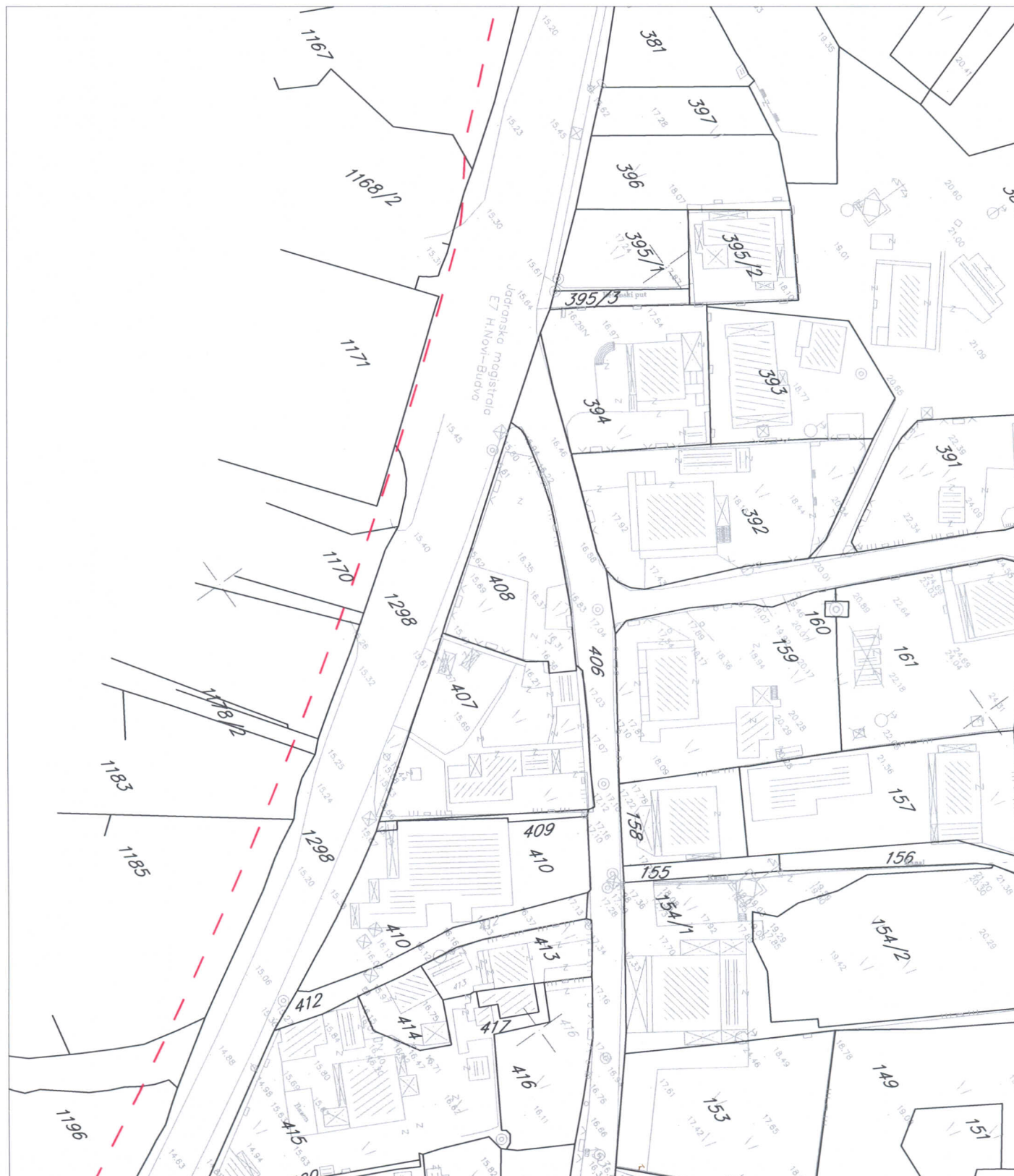
BROJ URBANISTIČKE PARCELE	NAMENA PARCELE	POVRŠINA PARCELE (m ²)	POVRŠINA POD OBJEKTOM (m ²)	PLANIRANA SPRATNOST OBJEKTA	BGP UKUPNO (m ²)	BGP STANOVANJE (m ²)	MAKSIMALNA BGP DJELATNOSTI (m ²)	INDEKS ZAUZETOSTI	INDEKS IZGRADJENOSTI	POSEBNA OZNAKA NA GRAFIČKOM PRILOGU	STATUS OBJEKTA I MOGUĆE INTERVENCIJE	KOMENTAR-ODNOS PARAMETARA
UP-192	SMG	1011	303	P+2+Pk	500	350	150	0.30	/		POSTOJEĆI, DOGRADNJA, NADDOGRADNJA	
UP-193	SMG	580	203	P+2+Pk	500	350	150	0.35	/		POSTOJEĆI, DOGRADNJA, NADDOGRADNJA	
UP-195	SMG	954	286	P+2+Pk	500	350	150	0.30	/		POSTOJEĆI, DOGRADNJA, NADDOGRADNJA	
UP-196	SMG	677	237	P+2+Pk	500	350	150	0.35	/		PLANIRANI	
UP-197	SMG	636	223	P+2+Pk	500	350	150	0.35	/		PLANIRANI	
UP-198	SMG	486	194	P+2+Pk	486	340	146	0.40	1.00		POSTOJEĆI, DOGRADNJA, NADDOGRADNJA	
UP-199	SMG	1365	341	P+2+Pk	500	350	150	0.25	/		POSTOJEĆI, DOGRADNJA, NADDOGRADNJA	
UP-200	SMG	482	193	P+2+Pk	482	337	144	0.40	1.00		POSTOJEĆI, DOGRADNJA, NADDOGRADNJA	
UP-201	SMG	967	290	P+2+Pk	500	350	150	0.30	/		POSTOJEĆI, DOGRADNJA, NADDOGRADNJA	
UP-202	SMG	1104	331	P+2+Pk	500	350	150	0.30	/		POSTOJEĆI, DOGRADNJA, NADDOGRADNJA	
UP-203	SMG	399	160	P+2+Pk	399	279	120	0.40	1.00		POSTOJEĆI, DOGRADNJA, NADDOGRADNJA	
UP-204	MN	557	223	P+2+Pk	668	468	201	0.40	1.20		PLANIRANI	
UP-205	MN	959	384	P+2+Pk	1151	806	345	0.40	1.20		POSTOJEĆI, DOGRADNJA, NADDOGRADNJA	
UP-206	SMG	1084	239	P+2+Pk	760	532	228	0.22	/		POSTOJEĆI	PREMASENA BRGP
UP-207	SMG	1082	325	P+2+Pk	500	350	150	0.30	/		PLANIRANI	
UP-208	SMG	720	252	P+2+Pk	500	350	150	0.35	/		POSTOJEĆI, DOGRADNJA, NADDOGRADNJA	

DETALJNI URBANISTIČKI PLAN MRČEVAC

Geodetska podloga sa granicom plana R 1:1000



Kat. parc. 408 KO Mrčevac



LEGENDA

-  GRANICA PLANA
-  GRANICA I BROJ KATASTARSKE PARCELE



Savjetnik za geodetske poslove:
Jelena Tošković, spec.sci.geod.

Jelena Tošković

DE TALJNI URBANISTIČKI PLAN MRČEVAC

POSTOJEĆE STANJE R 1:1000

Kat. parc. 408 KO Mrčevac



LEGENDA

- Granica plana
- granica i broj katastarske parcele

NAMJENA

Izgrađene površine

- individualno stanovanje

Neizgrađene površine

- slobodne površine sa pretežno niskim i srednjim rastinjem
- prirodni, šumovit pejzaž

ulice

- asfaltni kolovoz
- makadam
- beton

vodeni tokovi

- potoci i kanali

GEOTEHNIČKE KARAKTERISTIKE TERENA

- I kategorija - tereni bez ograničenja za urbanizaciju
- II kategorija - tereni sa neznatnim ograničenjima za urbanizaciju
- III kategorija - tereni sa znatnim ograničenjima za urbanizaciju
- IV kategorija - tereni nepovoljni za urbanizaciju

- arheološko područje prema PUP-u Tivta do 2020.

- objekti predviđeni za rušenje



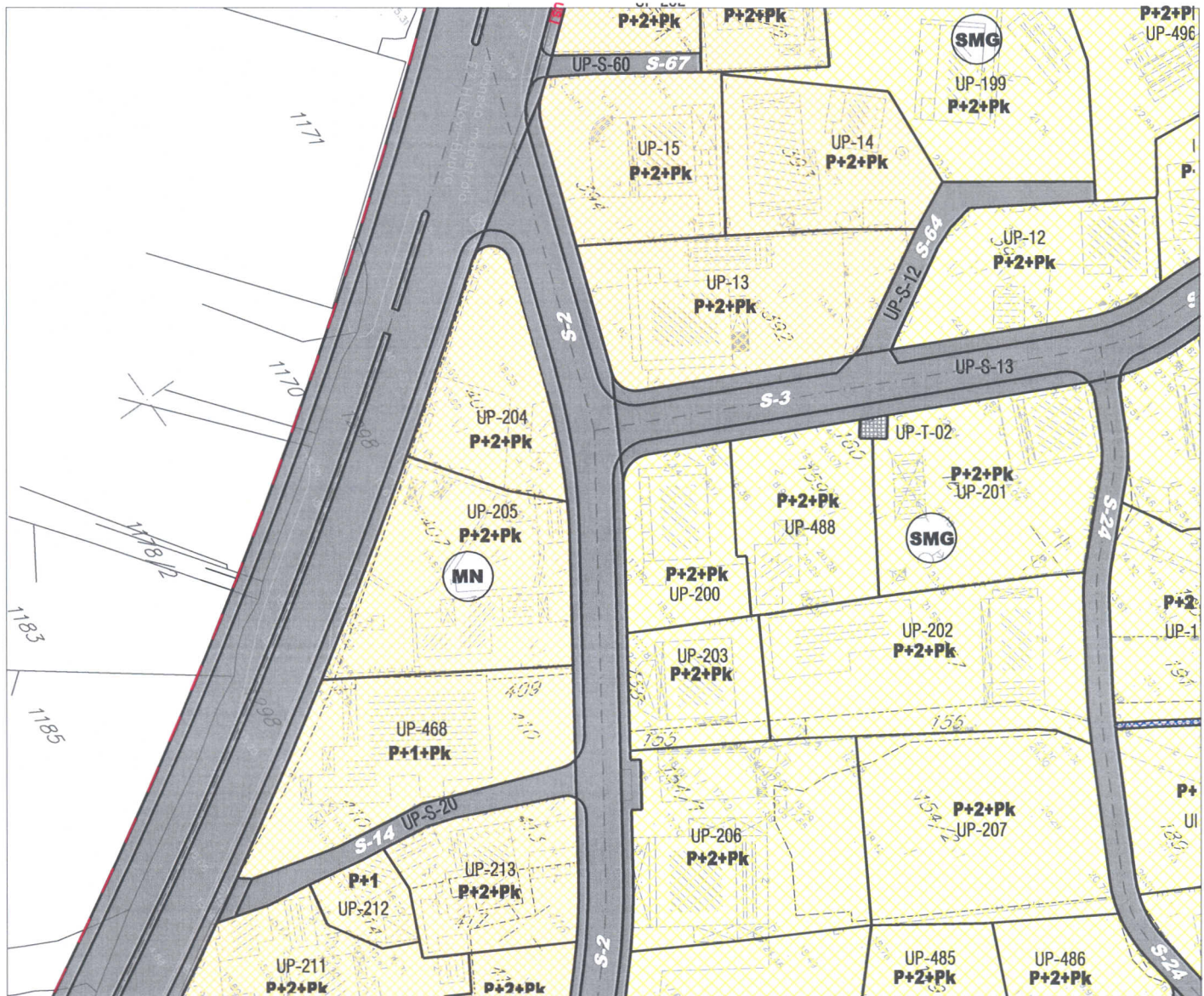
Savjetnik za geodetske poslove:
Jelena Tošković, spec.sci.geod.

J. Tošković

DETALJNI URBANISTIČKI PLAN MRČEVAC

PLAN NAMJENE POVRŠINA R 1:1000

UP 204



LEGENDA

	GRANICA PLANA
	GRANICA I BROJ KATASTARSKE PARCELE
	GRANICA I BROJ URBANISTIČKE PARCELE
	PLANIRANA SPRATNOST OBJEKATA
	POVRŠINE ZA STANOVANJE MALE GUSTINE
	POVRŠINE ZA STANOVANJE SREDNJE GUSTINE
	POVRŠINE ZA MJEŠOVITE NAMJENE
	POVRŠINE ZA CENTRALNE DJELATNOSTI
	POVRŠINE ZA ŠKOLSTVO I SOCIJALNU ZAŠTITU
	POVRŠINE ZA SPORT I REKREACIJU

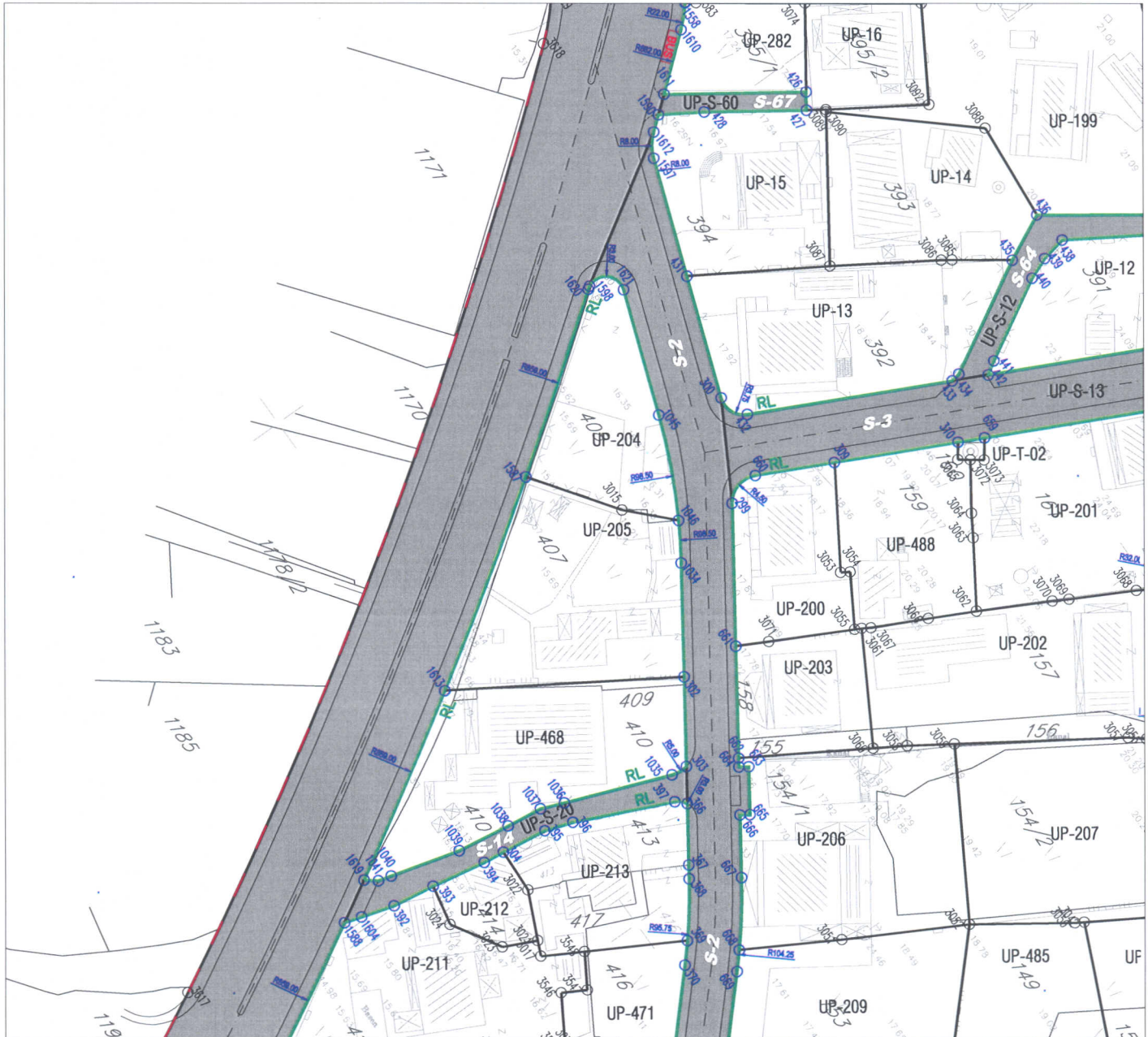
	POVRŠINE ZA PEJZAŽNO UREĐENJE JAVNOG KORIŠĆENJA
	VODENE POVRŠINE
	POVRŠINE SAOBRAĆAJNE INFRASTRUKTURE
	OBJEKTI ELEKTROENERGETSKE INFRASTRUKTURE
	SUBSTANDARDNE PARCELE SA POSTOJEĆIM PRIZEMNIM OBJEKTIMA KOJIMA JE DOZVOLJENA DOGRADNJA I NADGRADNJA JEDNE ETAŽE DO PLANIRANIH KAPACITETA ZA NAMENU KOJOJ PRIPADAJU
	URBANISTIČKE PARCELE FORMIRANE OD DVE SUBSANDARDNE KAT. PARC. NA KOJIMA JE DOZVOLJENA IZGRADNJA 2 STAMBENA OBJEKTA

Savjetnik za geodetske poslove:
 Jelena Tošković, spec.sci.geod.





DETALJNI URBANISTIČKI PLAN MRČEVAC

PLAN PARCELACIJE R 1:1000

UP 204



LEGENDA

-  GRANICA PLANA
-  GRANICA I BROJ KATASTARSKE PARCELE
-  GRANICA I BROJ URBANISTIČKE PARCELE
-  REGULACIONA LINIJA

Koordinate tačka UP 204

Br.	Y	X
1587	6559330.34	4697527.62
1620	6559311.34	4697553.67
1598	6559311.05	4697554.14
1621	6559314.75	4697558.30
1045	6559334.68	4697551.09
1046	6559350.48	4697543.73
3015	6559343.81	4697537.23

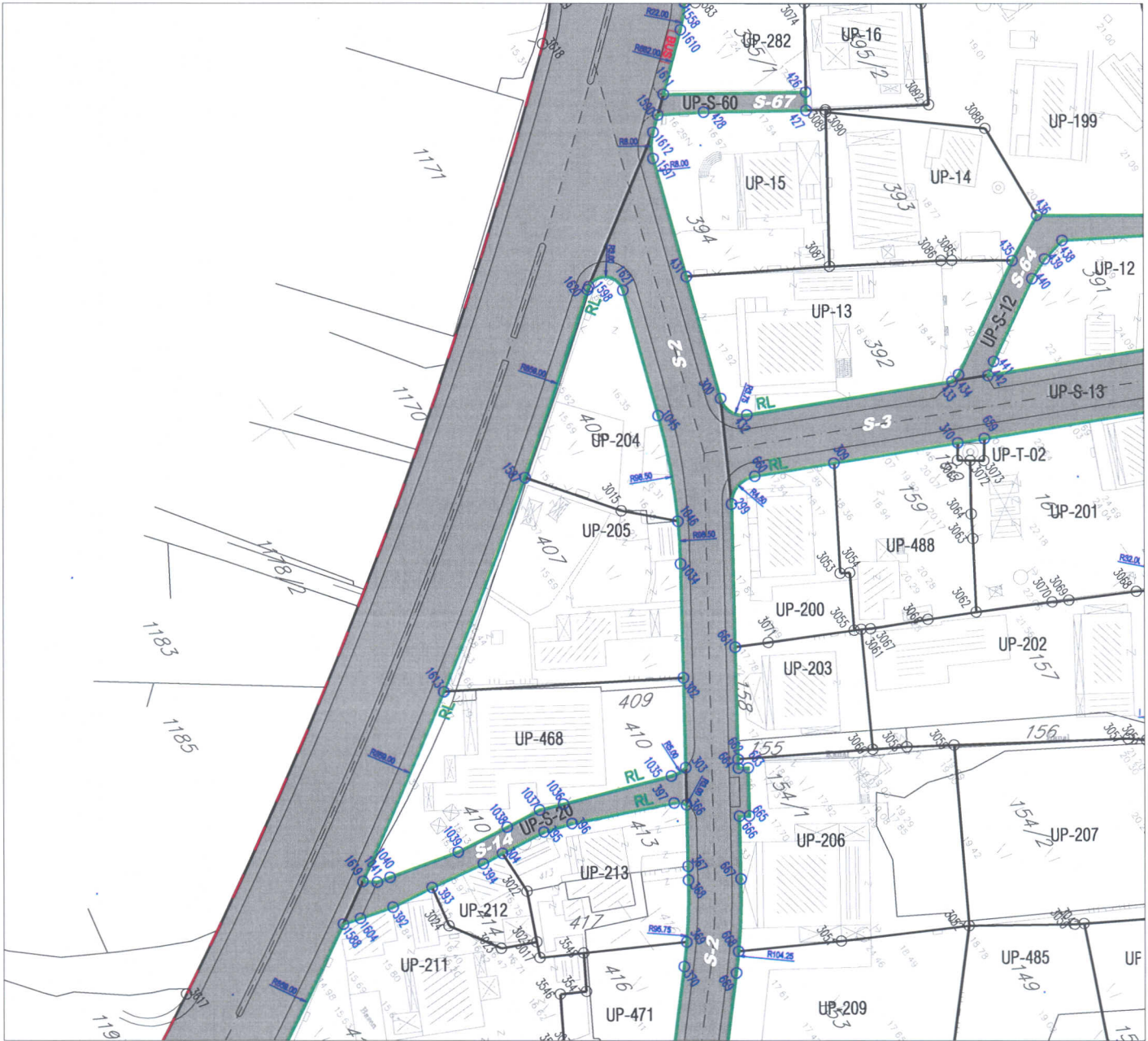
Savjetnik za geodetske poslove:
 Jelena Tošković, spec.sci.geod.







DETALJNI URBANISTIČKI PLAN MRČEVAC

PLAN PARCELACIJE R 1:1000

UP 204



LEGENDA

-  GRANICA PLANA
-  491 GRANICA I BROJ KATASTARSKE PARCELE
-  UP 01 GRANICA I BROJ URBANISTIČKE PARCELE
-  RL REGULACIONA LINIJA

Koordinate tačka UP 204

Br.	Y	X
1587	6559330.34	4697527.62
1620	6559311.34	4697553.67
1598	6559311.05	4697554.14
1621	6559314.75	4697558.30
1045	6559334.68	4697551.09
1046	6559350.48	4697543.73
3015	6559343.81	4697537.23

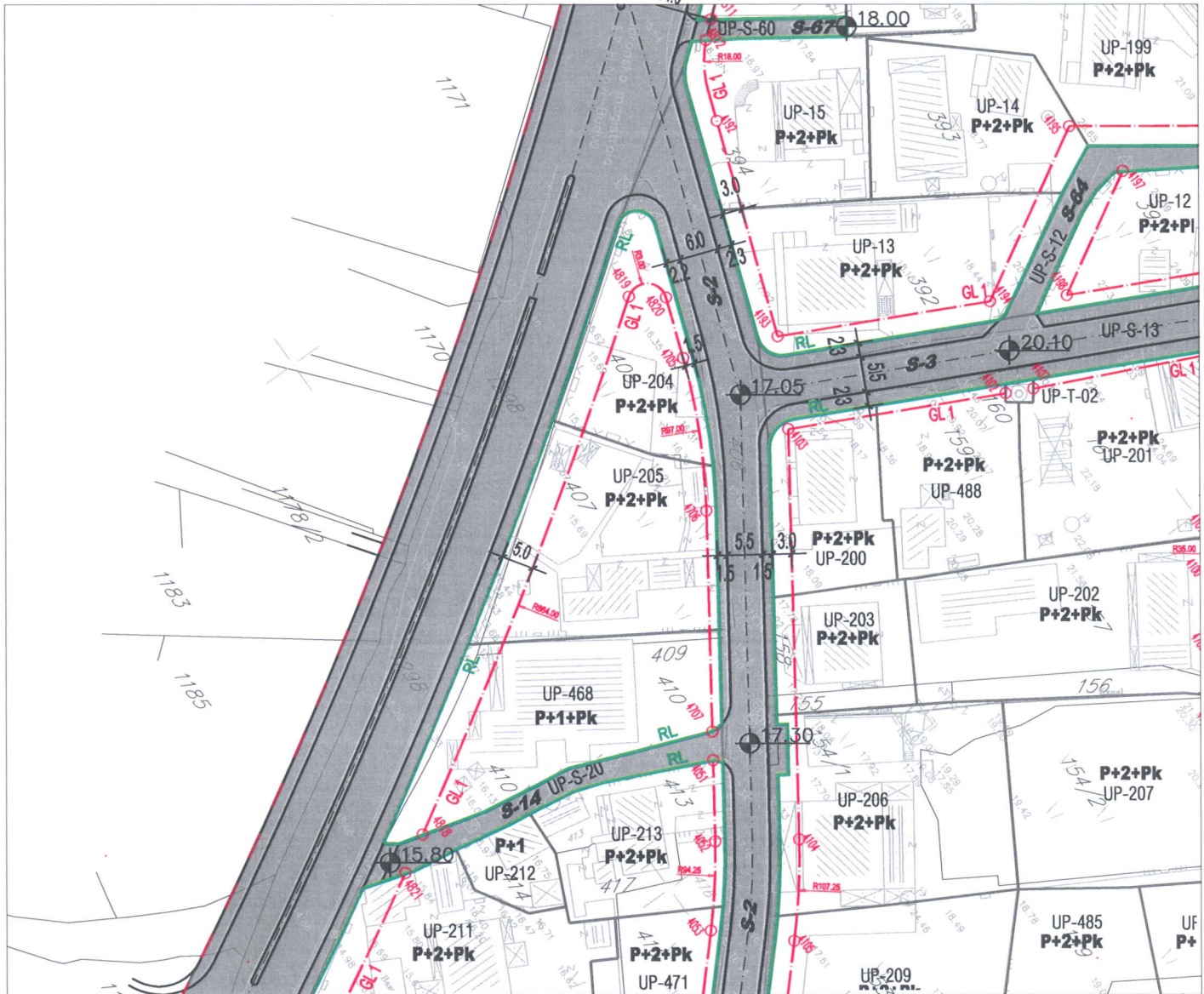
Savjetnik za geodetske poslove:
 Jelena Tošković, spec.sci.geod.



DETALJNI URBANISTIČKI PLAN MRČEVAC

PLAN REGULACIJE I NIVELACIJE R 1:1000

UP 204



LEGENDA

-  GRANICA PLANA
-  GRANICA I BROJ KATASTARSKJE PARCELE
-  GRANICA I BROJ URBANISTIČKE PARCELE
-  PLANIRANA SPRATNOST OBJEKATA
-  REGULACIONA LINIJA
-  GRAĐEVINSKA LINIJA
-  PRIVREMENA GRAĐEVINSKA LINIJA DO IZMEŠTANJA DALEKOVODA
-  KORIDOR DALEKOVODA

Koordinate tačaka građevinske linije

Br.	Y	X
4818	6559370.96	4697473.78
4819	6559321.53	4697548.41
4820	6559324.96	4697553.01
4705	6559334.17	4697549.68
4706	6559355.54	4697538.80



Savjetnik za geodetske poslove:
 Jelena Tošković, spec.sci.geod.

Jelena Tošković

...ovu člana 5 Zak
...ana 9. Odluke o ops
...propisi", br.36/11), Sekretar,

OPŠTE SAOBRAĆAJNO
... dokumentacije za izgrad
(DUP-a, UP-a i St

Za izradu tehničke dokumentata (DUP-a, UP-a i St
planskih dokumenata (DUP-a, UP-a i St

- U projektu prikazati mjesto i način priključka urban
predviđenu planskim dokumentom.

... na opštinski put mora biti povoljnih geom
... preglednost;

... saglasno normat
... namjene pov
... "Sl.list CG", b

... u grafičkim simbolima
(kosih, podužnih) prikazati u grafičkom prilogu;

... iznad nivoa puta, projektom p
... odnosno trotoara, d

... parking mjesta u okviru parcele.
... u grafičkom prilogu.

... u zavisnosti od vrste
... saobraćaja na

... standardima,
... uraditi saglasno

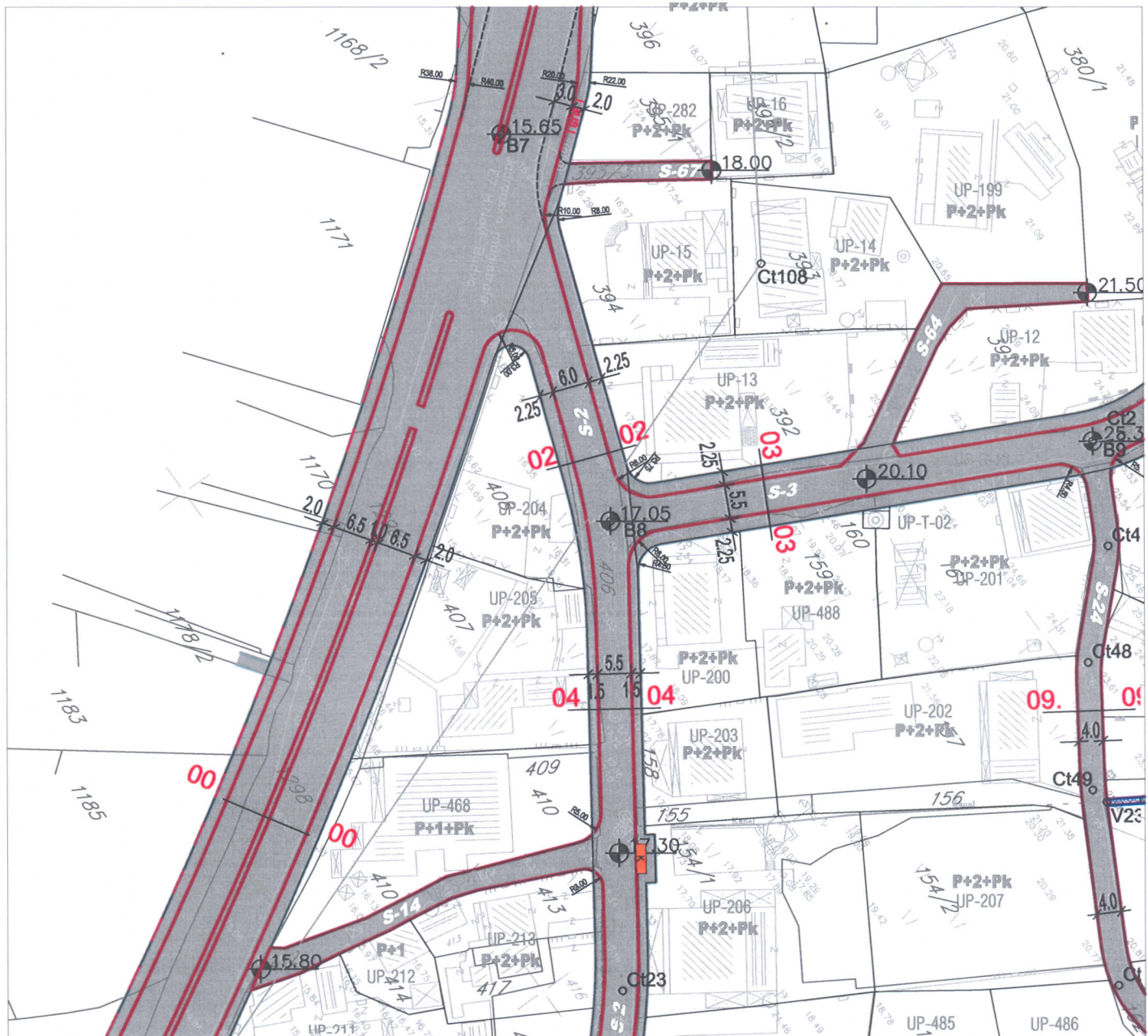
... na
... za izradu tehničke
... zahvatu planskih

SEKRETAR,
... dipl.pravnik

DETALJNI URBANISTIČKI PLAN MRČEVAC

PLAN SAOBRAĆAJA R 1:1000


UP 204



LEGENDA

-  GRANICA PLANA
-  GRANICA I BROJ KATASTARSKÉ PARCELE
-  GRANICA I BROJ URBANISTIČKE PARCELE
-  SAOBRAĆAJNE POVRŠINE
-  AUTOBUSKO STAJALIŠTE
-  LOKACIJA KONTEJNERA
-  PARKING NA JAVNOJ POVRŠINI

POPREČNI PROFILI SAOBRAĆAJNICA



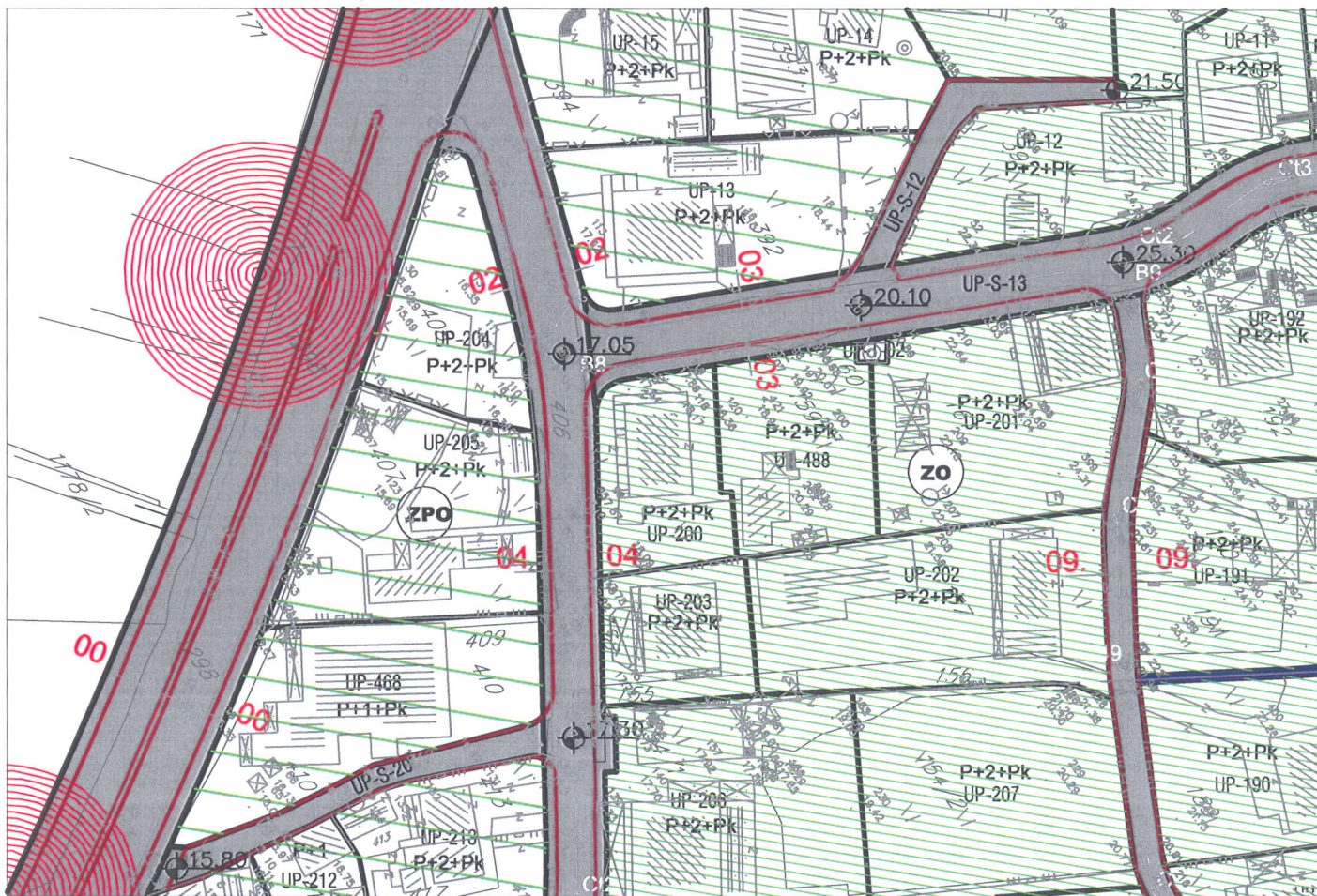
Savjetnik za geodetske poslove:
Jelena Tošković, spec.sci.geod.

Jelena Tošković

DETALJNI URBANISTIČKI PLAN MRČEVAC

PLAN ZELENIH POVRŠINA R 1:1000

ZA UP 204



LEGENDA:

 PARCELA SA POSEBNIM REŽIMOM

POVRŠINE ZA PEJZAŽNO UREDJENJE JAVNE NAMJENE

 PŠ PARK ŠUMA

 ZR ZONA REKREACIJE

POVRŠINE ZA PEJZAŽNO UREDJENJE OGRANIČENE NAMJENE

 ZSO ZELENILO INDIVIDUALNIH STAMBENIH OBJEKATA

 ZSO ZELENILO STAMBENIH OBJEKATA

 ZPO ZELENILO STAMBENIH OBJEKATA SA POSLOVANJEM

 ZOP ZELENILO OBJEKATA PROSVETE



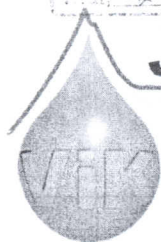
Savjetnik za geodetske poslove:
Jelena Tošković, spec. sci. geod.

Jelena Tošković

JP VODOVOD I KANALIZACIJA Tivat
 Broj: 941
 Datum: 21. 08. 2013

Opština Tivat
 OPŠTINA TIVAT
 TIVAT
 Datum: 23-08-2013

Org. os	Šif.	P. št.	Vrijednost
0902	487	3	



JP VODOVOD I KANALIZACIJA TIVAT

II Dalmatinske A8, 85320 Tivat, tel.: +382 32 671 788
 Fax: +382 32 671 790, e-mail: vik-tivat@t-com.me www.viktivat.me
 PIB: 02295407 PDV 91/31-00282-0 ŽIRO RAČ.: Atlas Mont: 505-1433-40
 CKB: 510-4063-73 Hipotekarna Banka: 520-62730-65 Prva Banka 535-10055-81

OPŠTINA TIVAT
Sekretarijat za uređenje prostora
i zaštitu životne sredine

Na osnovu PODATAKA O LOKACIJI, za izradu tehničke dokumentacije za izgradnju objekta mješovite namjene na katastarskoj parceli broj 408/1 KO Mrčevac, a na zahtjev **BOGDANOVIĆ SONJE** izdaju se:

TEHNIČKI USLOVI

1. Priključak za vodu izvesti sa postojećeg distributivnog cjevovoda AC 250 (mapa u prilogu)
2. Građevinsku liniju objekta pomjeriti minimalno 2.5 metra od distributivnog cjevovoda AC 250.
3. Kod izvođenja radova-pristup gradilištu obratiti pažnju da se ne ošteti distributivni cjevovod AC 250.
4. Potrebno je postaviti centralni vodomjer u propisno izgrađenoj šahti na ivici parcele, kao i za svaki stambeni i poslovni prostor postaviti poseban vodomjer ili u šahti van objekta ili u zajedničkim prostorijama. Ukoliko je predviđena hidrantska mreža, postaviti poseban vodomjer i za nju.

PRILOG:-mapa sa pozicijom priključenja na vodovodnu mrežu
 - faktura

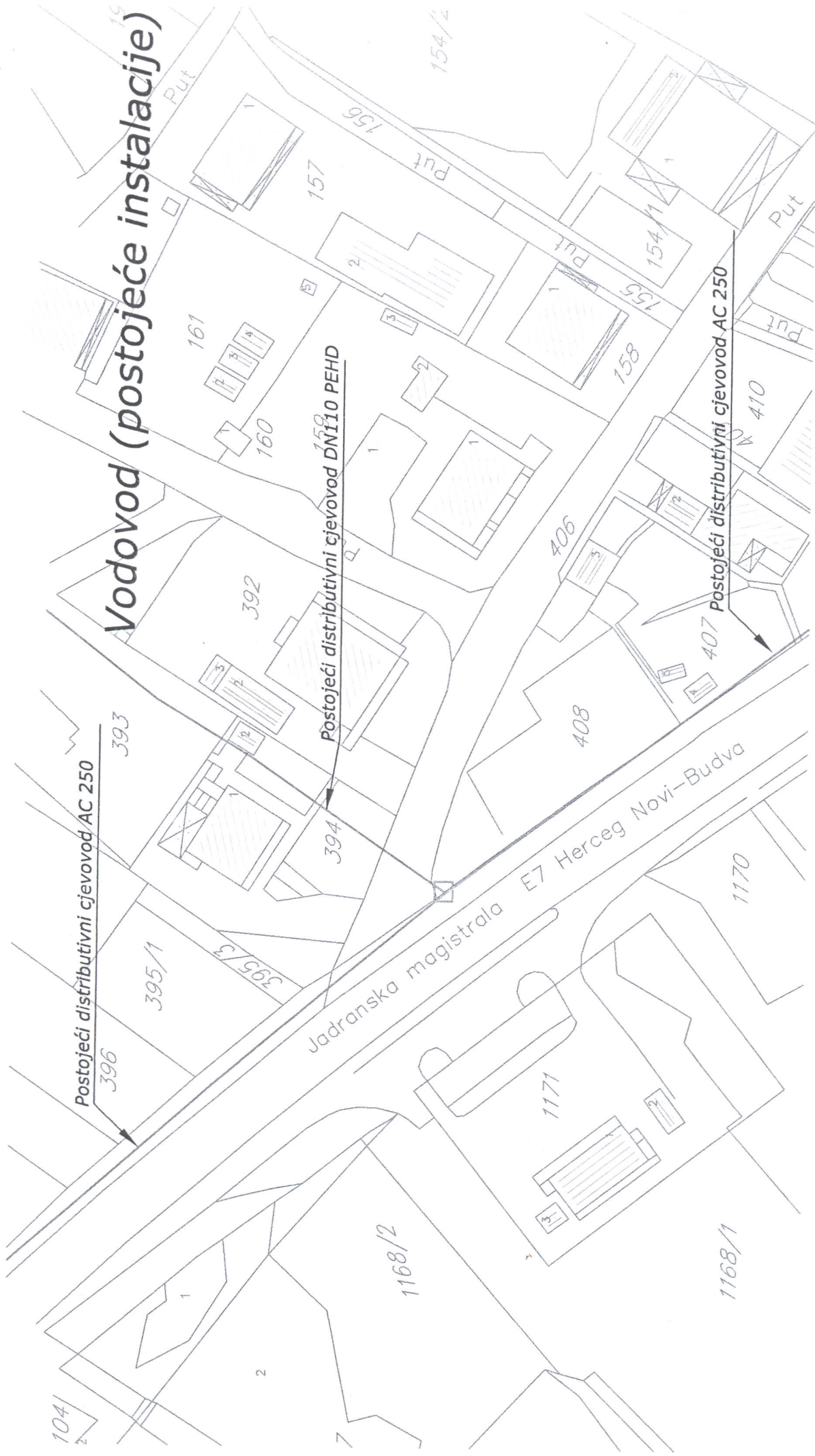
Tivat, 21.08.2013 god.

DOSTAVLJENO:

-Naslovu
 -Arhivi

DIREKTOR:
Cedomir Lukić, dipl.ing

Vodovod (postojeće instalacije)



Sekretarijat za finansije i ekonomski razvoj Opštine Tivat, na osnovu člana 115 stav 1 tačka 29 i člana 117 stav 2 Zakona o vodama («Službeni list RCG», broj 27/07 i 32/11), radi izrade tehničke dokumentacije za izgradnju novih ili rekonstrukciju postojećih objekata i drugih radova koji mogu trajno, povremeno ili privremeno uticati na promjene u vodnom režimu, utvrđuje

VODNE USLOVE ZA ODVOĐENJE OTPADNIH VODA ZA STAMBENE I POSLOVNE OBJEKTE

1. Stambeni i poslovni objekti koji se nalaze na području gdje nije izgrađena javna kanalizacija, ispuštanje otpadnih voda treba riješiti **ugradnjom biološkog uređaja za prikupljanje, prečišćavanje, odvođenje i ispuštanje otpadnih voda u prirodni recipijent, prema specifičnim potrebama korisnika** i to pod sledećim vodnim uslovima:

-kvalitet otpadnih voda koje se smiju ispuštati u prirodni recipijent, na mjestu ispusta, mora biti u skladu sa članom 5 Pravilnika o kvalitetu otpadnih voda i načinu njihovog ispuštanja u javnu kanalizaciju i prirodni recipijent,

-ispusna građevina mora da bude izgrađena tako da se otpadna voda koja se ispušta što brže i bolje izmiješa sa vodom prirodnog recipijenta,

-uređaj postaviti da se nesmetano može obavljati revizija i eventualna poravka objekta.

-biološki uređaji se mogu kombinovati sa septičkom jamom, ukoliko postoji izgrađena na parceli.

2. Tehničku dokumentaciju uraditi u skladu sa utvrđenim vodnim uslovima i ostalim pravilima i normativima vezanim za izgradnju bioloških uređaja za prikupljanje, prečišćavanje, odvođenje i ispuštanje otpadnih voda u prirodni recipijent.

3. Objekti koji se nalaze na lokacijama na kojima je izgrađen novi kanalizacioni sistem u cilju obezbjeđivanja uslova za priključenje objekata na trasu nove javne kanalizacije, tehničkom dokumentacijom projektovati priključenje na isto u skladu sa tehničkim uslovima JP „VIK“ Tivat.

4. Nakon izgradnje javne kanalizacije, vlasnik odnosno korisnik uređaja za prečišćavanje, odvođenje i ispuštanje prečišćenih otpadnih voda u prirodni recipijent, dužan je priključiti se na javnu kanalizaciju u skladu sa posebnim propisima.

5. Za objekte koji mogu značajnije uticati na zagađenje voda; zanatske radionice, servisi za opravku i pranje vozila, ugostiteljski objekti, rekreacioni centri, zdravstvene, veterinarske i druge ustanove i drugi objekti od uticaja na vodni režim, utvrđuju se posebni vodni uslovi u skladu sa Zakonom.

6. Vodni uslovi su sastavni dio Urbanističko tehničkih uslova izdati od Sekretarijata za uređenje prostora i zaštitu životne sredine Opštine Tivat.

7. Shodno članom 115 Zakona o vodama („Službeni list RCG“, broj 27/07 i 32/11), članovima 5, 18, 19 i 21 Pravilnika o kvalitetu i sanitarno tehničkim uslovima za ispuštanje otpadnih voda u recipijent i javnu kanalizaciju, načinu i postupku ispitivanja kvaliteta otpadnih voda, minimalnom broju ispitivanja i sadržaju izvještaja o utvrđenom kvalitetu otpadnih voda („Službeni list CG“, broj 45/08, 9/10) i u skladu sa članom 22 Odluke o odvođenju i prečišćavanju otpadnih voda sa područja Opštine Tivat («Službeni list CG» - Opštinski propisi, broj 13/10), utvrđeni su vodni uslovi za stambene i poslovne objekte.

Savjetnica,
Radmila Kilibarda, dipl. ing.

Dostavljeno

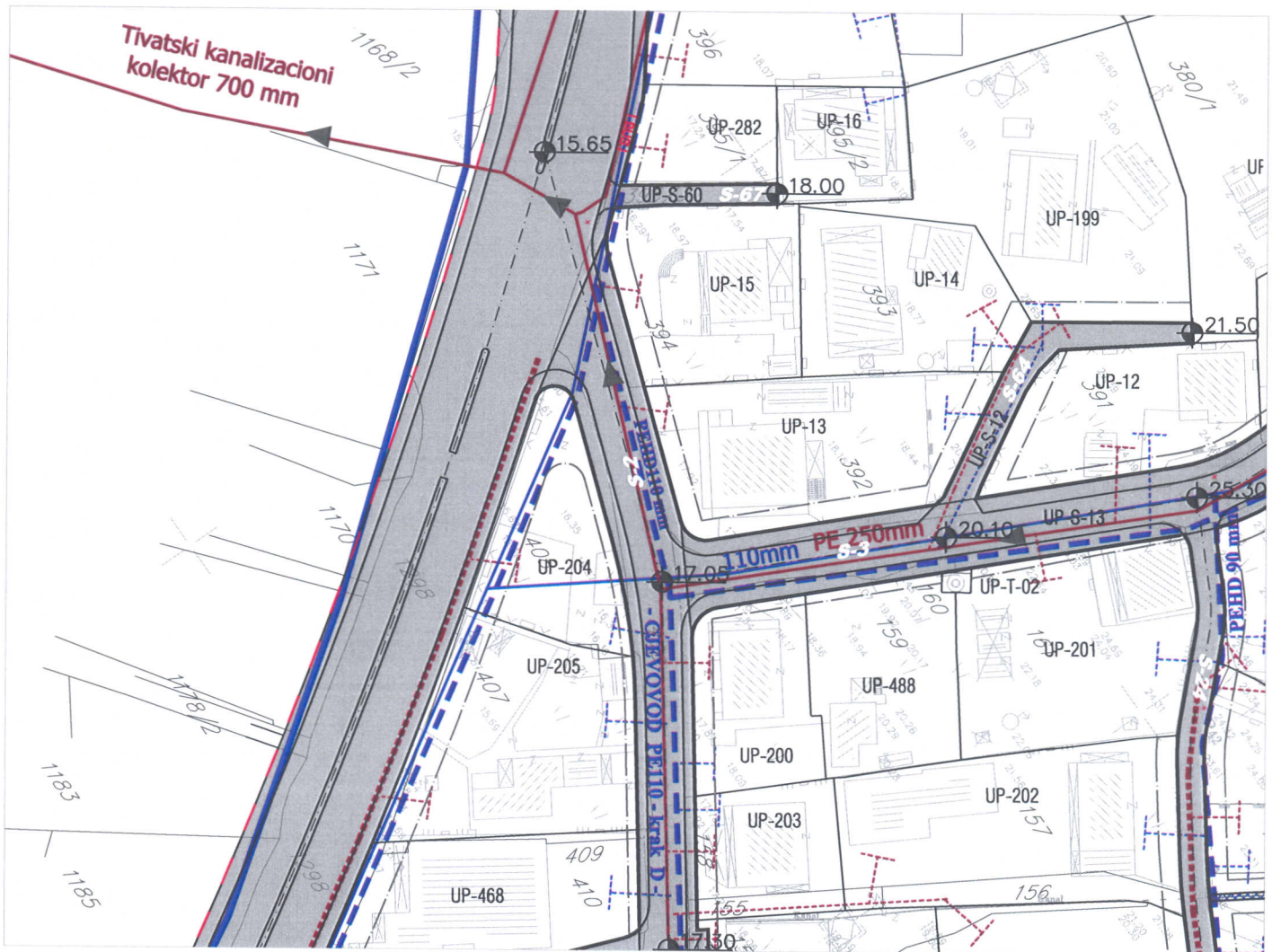
1. Sekretarijatu za uređenje prostora i
zaštitu životne sredine - Opština Tivat,
2.a/a



DETALJNI URBANISTIČKI PLAN MRČEVAC

PLAN HIDROTEHNIČKE INFRASTRUKTURE R 1:1000

UP 204



LEGENDA

	GRANICA PLANA
	GRANICA I BROJ KATASTARSKE PARCELE
	GRANICA I BROJ URBANISTIČKE PARCELE
	REGULACIONA LINIJA
	GRAĐEVINSKA LINIJA
VODOSNABDJEVANJE	
	VODOVOD
	PLANIRANI VODOVOD
	PLANIRANI DOVOD SA DISTRIBUCIONOG ODVOJKA REGIONALNOG VODOVODA
	PLANIRANI VODOVOD II VISINSKE ZONE
	POSTOJEĆI REZERVOAR
	PLANIRANI REZERVOAR
	POSTOJEĆA BUSTER STANICA
	PLANIRANA BUSTER STANICA

FEKALNA KANALIZACIJA

	POSTOJEĆI KANALIZACIONI VOD VIŠEG REDA
	POSTOJEĆA KANALIZACIJA
	PLANIRANI KANALIZACIONI VOD
	PLANIRANI POTISNI KANALIZACIONI VOD
	PLANIRANO REVIZIONO OKNO
	PLANIRANA CRPNA STANICA
	SMJER ODVODJENJA

Savjetnik za geodetske poslove:
 Jelena Tošković, spec.sci.geod.



Elektroprivreda Crne Gore AD Nikšić
Vuka Karadžića 2
81400 Nikšić
Republika Crna Gora
tel: +382 40 204 000
fax: +382 40 214 260
e-mail: epcg@t-com.me

FC Distribucija
Ivana Milutinovića 12
Broj: 40-00-17807
U Podgorici, 24.11.2011. godine
tel: +382 20 408 400
fax: +382 20 241 235
e-mail: fcdistribucija@t-com.me
www.epcg.co.me

MINISTARSTVO ODRŽIVOG RAZVOJA I TURIZMA

-n/r Ministra-
MINISTARSTVO EKONOMIJE
-n/r Ministra-
MINISTARSTVO FINANSIJA
-n/r Ministra-

Primijens: <i>[Signature]</i>		
Org. jed.	Broj	Prilozi
<i>01-243</i>	<i>181</i>	

SEKRETARIJAT ZA PLANIRANJE I UREDJENJE PROSTORA
I ZAŠTITU ŽIVOTNE SREDINE GLAVNOG GRADA

Podgorica

Dostavljamo Vam na ocjenu i dalji postupak usaglašeni tekst Procedure-Protokola kojim se reguliše postupanje Operatora distributivnog sistema u postupku izdavanja građevinske dozvole po zahtjevu nadležnog organa.

PROCEDURA - PROTOKOL

1. U postupku izdavanja urbanističko-tehničkih uslova, u kome Operator distributivnog sistema ne učestvuje, nadležni organ obavezno upućuje investitora da pri izradi tehničke dokumentacije (idejni projekat ili glavni projekat) mora poštovati Tehničke preporuke EPCG i to:
 - Tehnička preporuka za priključenje potrošača na niskonaponsku mrežu TP-2 (dopunjeno izdanje);
 - Tehnička preporuka – Tipizacija mjernih mjesta;
 - Uputstvo i tehnički uslovi za izbor i ugradnju ograničivača strujnog opterećenja;
 - Tehnička preporuka TP - 1 b - Distributivna transformatorska stanica DTS - EPCG 10/0.4 kV

Tehničke preporuke dostupne su na sajtu EPCG.

2. U postupku izdavanja građevinske dozvole nadležni organ za izdavanje građevinske dozvole dostavlja Operatoru distributivnog sistema - FC Distribucija revidovani Glavni projekat radi izdavanja saglasnosti za priključenje objekta.
3. Operator distributivnog sistema – FC Distribucija, u skladu sa Zakonom o energetici izdaje rješenje o saglasnosti za priključenje objekta na svim

sadržinskim elementima predviđenim Zakonom o energetici ili odbija zahtjev, sa razloga koji će se navesti u rješenju o odbijanju.

4. Ukoliko Operator distributivnog sistema, odnosno FC Distribucija, nađe da postoje tehnička ograničenja zbog kojih nije moguće priključenje objekta investitora na distributivni sistem i u slučaju da planom razvoja prenosnog, odnosno distributivnog sistema, nije predviđena izgradnja potrebne infrastrukture ili je planirana za kasniji period (čl.149 Zakona o energetici), u rješenju za izdavanje saglasnosti za priključenje određuju se Posebni uslovi koji predviđaju pravo investitora da o svom trošku izgradi potrebnu infrastrukturu za priključenje. Posebni uslovi se moraju ispuniti i tek po njihovom ispunjenju, kao i ispunjenju ostalih uslova iz saglasnosti za priključenje, investitor može zaključiti ugovor o priključenju, odnosno biti priključen na distributivni sistem.
5. Ispunjenje Posebnih uslova (izgradnja nove TS, proširenja kapaciteta postojeće TS, izgradnja priključnog 10 kV kabla, spoljašnjeg priključka...) je predmet novog postupka od izdavanja urbanističko-tehničkih uslova do dobijanja građevinske i upotrebne dozvole
6. Zakonom o energetici predviđen je rok od 30 dana u kome je FC Distribucija dužna izdati rješenje za izdavanje saglasnosti za priključenje.
7. Nadležni organ koji izdaje građevinsku dozvolu dužan je dostaviti investitoru akt iz tačke 3., odmah po prijemu i bez odlaganja, obzirom da Zakon o energetici daje pravo na žalbu investitoru na ovo rješenje Regulatornoj agenciji za energetiku.
8. Priključenje objekta na distributivni sistem može se izvršiti tek po ispunjenju svih uslova preciziranih pravosnažnim rješenjem o izdavanju rješenja za izdavanje Saglasnosti za priključenje objekta, odnosno po zaključenju ugovora o priključenju.

Obzirom na obavezu Operatora distributivnog sistema da navedenu Proceduru-Protokol ugradi u Pravila o funkcionisanju distributivnog sistema, molimo da nas hitno obavijestite o Vašem stavu po ovom pitanju.

S poštovanjem,

DOSTAVITI:

- Naslov
- FC Distribucija
- a/a



DIREKTOR
Branke Radulović, dipl.el.ing.



epcg

Elektroprivreda Crne Gore AD Nikšić

Vuka Karadžića 1
81 400 NIKŠIĆ
Republika Crna Gora
tel: +382 83 204 000
fax: +382 83 214 260
e-mail: epcg@cg.yu

Elektrodistribucija Tivat
Mašina b.b. Tivat
tel: +382 671 104
fax: +382 674 407
e-mail: edtivat@cg.yu
www.epcg.cg.yu
Broj: 40-23-01- *2066*
Tivat 03.10.2011.g.

Tehnički Uslovi za priključenje potrošača na el. distributivnu mrežu

Svaki Potrošač je dužan prije priključenja na el. distributivnu mrežu, od ED Tivat Pribaviti Elektroenergetsku saglasnost.
Za objekte čija jednovremena snaga prelazi 24 kW potrebno je prethodno pribaviti Uslove za izradu teh. Dokumentacije.

Nakon ispunjenja uslova iz Elektroenergetske saglasnosti, Potrošač mora kod ED Tivat pribaviti Riješenje o priključenju na osnovu kojeg će biti priključen na el. distr. mrežu. Uz Zahtijev za izdavanje Riješenja o priključenju Potrošač je obavezan dostaviti:
- Građevinsku dozvolu, - Odgovarajući Stručni nalaz - Dokaz da je el. montažne radove izveo ovlašteni izvođač, - Geodetski snimak trase napojnog kabela.
Nepotpune Zahtijeve ED Tivat neće uzimati u razmatranje.

Nakon pribavljanja Riješenja o priključenju kod ED Tivat, potrošač je obavezan zaključiti Ugovor o snabdijevanju el. energijom sa FC Snabdijevanje Tivat. Uz zahtijev za zaključenje Ugovora o snabdijevanju, potrošač je dužan kod FC Snabdijevanje Tivat dostaviti Riješenje o priključenju i Ličnu kartu.

Svi priključci na el. distributivnu mrežu i svi projekti el. instalacija se moraju izvesti u skladu sa:

- Tehničkom preporukom za priključke potrošačana niskonaponsku mrežu TP-2, Drugo dopunjeno izdanje (EPCG, 2008.g.)
- Tehničkom Preporukom – Tipizacija mjernih mjesta (EPCG, 2009.g.)
- Uputstvom i Tehničkim Uslovima – Za izbor i ugradnju ograničavača strujnog opterećenja (EPCG, 2008.g.)

Projekte el. instalacija koji nisu u skladu sa navedenim Preporukama i Uputstvima, ED Tivat neće razmatrati.
Objekte koji ne budu izvedeni u skladu sa navedenim Preporukama i Uputstvima, ED Tivat neće priključivati na el. distrib. mrežu.

U ovom tekstu su naznačene samo neke odredbe TP-2 koje se bitno razlikuju od dosadašnjih Uslova priključenja i dosadašnje prakse.:

1. Minimalni presjeci provodnika spoljašnjeg priključka (t. 4.) treba da iznose
 - Za bakarne provodnike 25 mm²
 - Za aluminijumske provodnike 35 mm²
2. Minimalni presjeci unutrašnjeg priključka treba da iznose
 - Za bakarne provodnike 10 mm²
 - Za aluminijumske provodnike 16 mm² (nadzemni un. priključak)

3. Ormar mjernog mjesta – Opremanje ormara mjernog mjesta (t. 12.) vrši se u zavisnosti od ugovorene jednovremene snage potrošača, prirode korištenja energije i dr. i mora omogućiti slijedeće funkcije :

- mjernu funkciju
- zaštitu vodova i opreme od preopterećenja i k. Spoja
 - upravljačku funkciju tarifama
 - komunikacionu funkciju
 - funkciju prenaponske zaštite itd.

Samo brojilo mora biti multifunkcionalno, a tip i funkcija mjerenja se određuju zavisno od namjene i veličine objekta i ugovorene snage sa OD i TP-2 (t.12.)

4. Ormar mjernog mjesta se izvodi u zavisnosti od namjene i veličine objekta (t. 12. i 13.) kao :

- PMO - Priključno mjerni ormar za napajanje individualnih objekata, individualnih stanbeno poslovnih objekata, objekata male privrede, objekata posebne vrste i namjene i privremenih objekata.

Po pravilu PMO se u urbanizovanim naseljima ugrađuje na granici vlasništva (između katastarske parcele i javne površine) kao slobodno stojeći ormar ili ugrađen u zasebnu nišu, zid ograde ili objekta ili ugrađen na stub.

PMO se sastoji iz dva dijela : priključnog i mjernog. PMO se izrađuje od polikarbonata ili armiranog poliestera.

- MRO - Mjerno razvodni ormar sa direktnim ili poluindirektnim mjerenjem za napajanje objekata kolektivne gradnje, stanbeno poslovnih i poslovnih objekata. MRO se ugrađuje u lako pristupačne i nenastanjene prostorije, ulazni hol, stepenišni prostor isl. koji su stalno pristupačni radnicima ED. MRO se sastoji od priključnog, mjernog i razvodnog prostora. MRO se izrađuje od čeličnog lima, aluminijuma ili nekog sintetičkog materijala.

Za sva nejasna pitanja se obratite Teh. Službi ED Tivat.

Co:

- Naslovu
- Grupa za razvoj i el. saglasnosti
- a/a

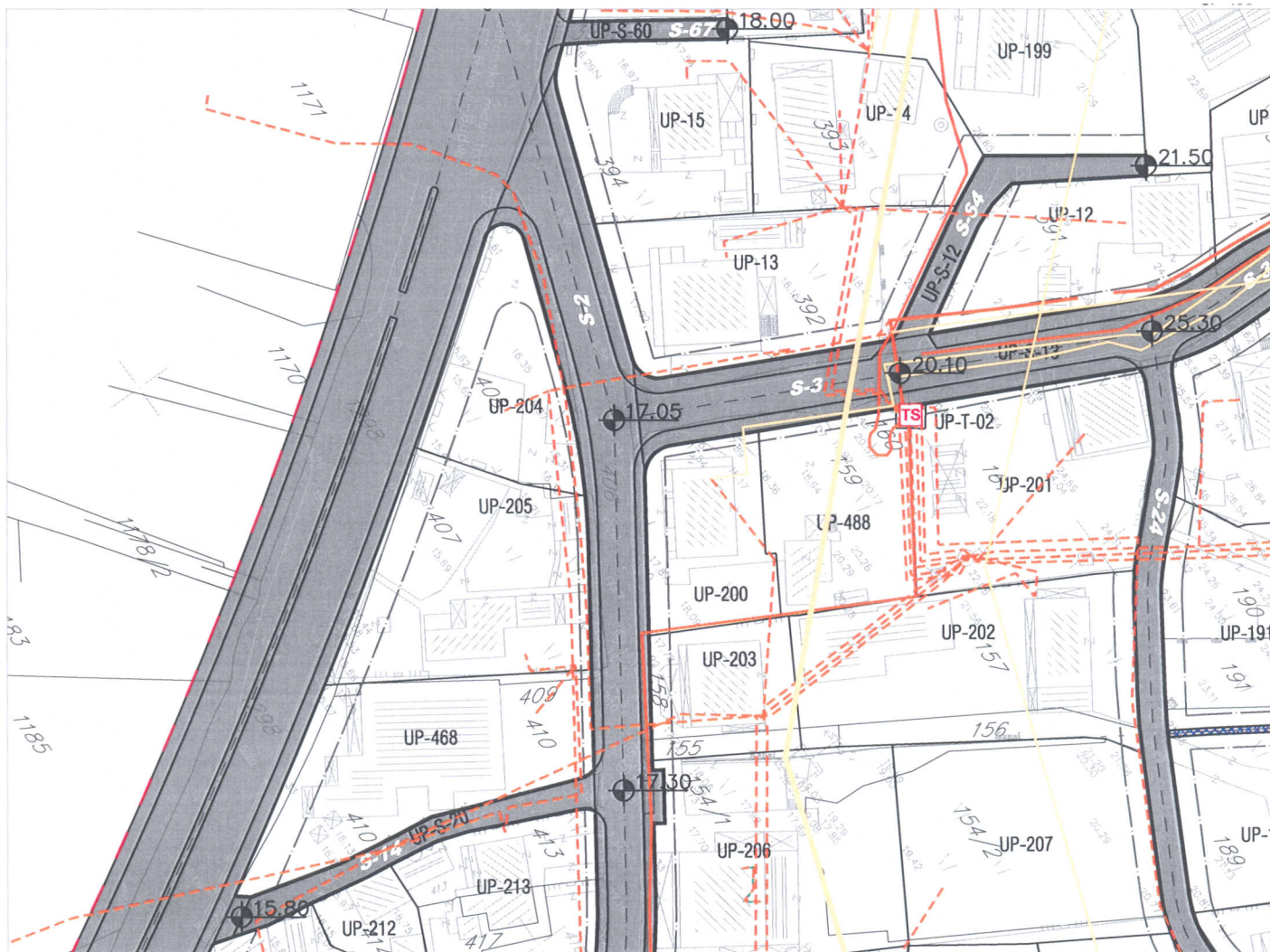


Eda Č. Direktor

0 Milica Miodrag dipl.el.ing.

TIVAT

MRSIĆ




LEGENDA

ELEKTROMREŽA

	ELEKTROVOD 10kV		GRANICA PLANA
	ELEKTROVOD 10kV - PLANIRANI		GRANICA I BROJ KATASTARSKE PARCELE
	ELEKTROVOD 10kV - UKIDANJE		GRANICA I BROJ URBANISTIČKE PARCELE
	ELEKTROVOD 35kV - UKIDANJE		REGULACIONA LINIJA
	ELEKTROVOD 110kV - UKIDANJE		GRAĐEVINSKA LINIJA
	ELEKTROVOD 0,4kV		
	ELEKTROVOD 0,4kV - PLANIRANI		
	ELEKTROVOD 0,4kV - UKIDANJE		
	DVOSTRUKI ELEKTROVOD 0,4kV		
	TRAFOSTANICA		



Savjetnik za geodetske poslove:
Jelena Tošković, spec.sci.geod.





Uslovi za izgradnju pretplatničkih komunikacionih kablova, kablova za kablovsku distribuciju i zajedničkog antenskog sistema objekata

I OPŠTI USLOVI

1. Elektronsku komunikacionu infrastrukturu graditi tako da ne sprečava razvoj elektronskih komunikacija, da omogućava implementaciju novih tehnika i tehnologija, liberalizaciju tržišta i pospješivanje konkurencije u sektoru elektronskih komunikacija, povećanju broja servisa, njihovoj ekonomskoj i geografskoj dostupnosti.
2. Potrebno je obezbjediti planiranje i građenje elektronske komunikacione infrastrukture koja će zadovoljiti zahtjeve više operatora elektronskih komunikacija, koji će građanima ponuditi kvalitetne savremene elektronske komunikacione servise.
3. Elektronsku komunikacionu infrastrukturu planirati i graditi tako da je može koristiti više operatora, a takođe i lokalna samouprava za svoje potrebe. Zbog toga u kablovskoj telekomunikacionoj kanalizaciji, telekomunikacionim objektima, priključcima na elektronsku komunikacionu mrežu, kućnim instalacijama, kao i na antenskim stubovima predvidjeti kapacitete koji bi omogućavali dalju modernizaciju i proširenje elektronskih komunikacionih mreža bez potrebe za izvođenjem naknadnih građevinskih radova i građenjem novih objekata kojima bi se iznova devastirala postojeća infrastruktura i prostor.
4. Projektovanje, izgradnju, rekonstrukciju i zamjenu elektronskih komunikacionih sistema izvoditi po najvišim tehnološkim, ekonomskim i ekološkim kriterijumima.
5. Kod projektovanja/izgradnje novih infrastrukturnih objekata posebnu pažnju obrati na zaštitu postojeće elektronske komunikacione infrastrukture.
6. Aktivnosti u zoni telekomunikacionih objekata treba izvoditi u skladu sa odredbama člana 28 Zakona o elektronskim komunikacijama, pa se u blizini objekata, opreme i u blizini trasa na kojim su postavljene komponente elektronskih komunikacionih mreža ili radio koridora ne smiju izvoditi radovi, graditi novi objekti, saditi sadnice ili preduzimati bilo koje druge aktivnosti koje bi mogle oštetiti komponente elektronskih komunikacionih mreža ili ometati njihov rad. Investitor je obavezan da od operatora elektronskih komunikacionih usluga, koji za pružanje usluge koristi telekomunikacione kablove, pribavi izjavu o položaju navedene infrastrukture u zoni zahvata. Na osnovu navedene izjave potrebno je projektom predvidjeti zaštitu ili eventualno potrebno izmještanje postojeće elektronske komunikacione infrastrukture, kako ne bi došlo do njenog oštećenja i ometanja rada elektronske komunikacione mreže. Prema odredbama člana 29 Zakona o elektronskim komunikacijama u

slučaju kada je, radi izgradnje komunalnih objekata i drugih javnih objekata i instalacija, potrebno da se izmjesti ili zaštiti postojeća elektronska komunikaciona mreža ili pripadajuća infrastruktura, investitor gradnje ima obavezu da obavijesti vlasnika elektronske komunikacione mreže ili pripadajuće infrastrukture, najmanje 30 dana prije predviđenog početka radova i da mu obezbijedi pristup radi nadzora nad izvođenjem radova.

7. Prilikom projektovanja/izgradnje objekta pridržavati se odredi Pravilnika o određivanju elemenata elektronskih komunikacionih mreža i pripadajuće infrastrukture, širine zaštitnih zona i vrste radio-koridora u čijoj zoni nije dopuštena gradnja drugih objekata („Službeni list Crne Gore“ broj 83/09).

Postojeća elektronska komunikaciona infrastruktura i povezana oprema ne mogu biti oštećene i njihov rad ne može biti ometan u slučaju izgradnje nove komunalne infrastrukture i druge vrste objekata, odnosno treba da bude obezbijeđen pristup i nesmetano održavanje iste tokom čitavog vijeka trajanja.

U svrhu eliminisanja mogućeg mehaničkog i hemijskog oštećenja elektronske komunikacione infrastrukture i povezane opreme kod paralelnog vođenja, približavanja i ukrštanja sa ostalom infrastrukturom u prostoru, potrebno je pridržavati se određenih minimalnih rastojanja.

II POSEBNI USLOVI ZA OBJEKTE

1. Stambeni i poslovni objekti

Projektovanje/izgradnju elektronske komunikacione mreže za stambeni ili poslovni objekat prilikom izgradnje novih i rekonstrukcije postojećih instalacija i njegovo priključenje na postojeću elektronsku komunikacionu infrastrukturu investitor je dužan izvršiti u skladu sa odredbama iz člana 26 Zakona o elektronskim komunikacijama.

Projektovana/izgrađena elektronska komunikaciona infrastruktura treba da omogući:

- Slobodan izbor operatora svim krajnjim korisnicima objekta;
- Pristup objektu svim operatorima, na mjestima predviđenim za tu namjenu, uz ravnopravne i nediskriminatorne uslove.
- Korišćenje širokog spektra usluga bez potrebe izmjene fiksne kablovske infrastrukture;
- Jednostavno korišćenje, prilaz i modernizaciju kablovske infrastrukture koje nije uslovljeno režimom upotrebe od strane pojedinih korisnika;

Projekat segmenta elektronskih komunikacija mora sadržati:

- Projekat elektronske komunikacione mreže objekta,



Preporučeni kapacitet pristupne kablovske kanalizacije zavisi od vrste objekta:

- Ukoliko se radi o stambeno-poslovnom objektu preporučuje se da kapacitet pristupne kablovske kanalizacije iznosi $0,0133\text{m}^2$ za poslovni dio objekta i $0,0066\text{m}^2$ za svakih 25 stanova stambenog dijela objekta.
- Ukoliko se radi o individualnom stambenom objektu preporučeni kapacitet pristupne kablovske kanalizacije kuće za jednu porodicu je $0,0013\text{m}^2$, a $0,0026\text{m}^2$ za kuću za dvije porodice.
- Ukoliko se radi o poslovnom objektu preporučeni kapacitet pristupne kablovske kanalizacije iznosi $0,0133\text{m}^2$ za poslovni objekat.

2. Saobraćajnice

Ako rekonstrukcija postojeće ili izgradnja nove saobraćajnice ugrožava trasu:

- postojećeg podzemno položenog elektronskog komunikacionog kabla koji nije u zaštitnoj cijevi već se isti nalazi u trasi saobraćajnice, potrebno je izvršiti izmještanje istog. Nova trasa elektronskog komunikacionog kabla treba da bude u trotoaru ili u zelenom pojasu predmetne saobraćajnice.
- postojeće kablovske kanalizacije, tako da će se ona nalaziti u trasi kolovoza nove saobraćajnice i da nije moguće postići propisanu minimalnu udaljenost između spoljnog zida gornjeg reda cijevi i nivelete saobraćajnice, potrebno je izvršiti izmještanje postojeće kablovske kanalizacije. Okna nove kanalizacije lociraju se u trotoaru ili zelenom pojasu predmetne saobraćajnice.

Ako je trasa nove saobraćajnice planirana tako da se ukršta sa postojećim elektronskim komunikacionim kablom, potrebno je izvršiti izmještanje trase postojećeg elektronskog komunikacionog kabla tako da ona bude vertikalna na osu saobraćajnice, pri čemu elektronski komunikacioni kabal treba da se nalazi u zaštitnoj cijevi, kao i da se položi barem još jedna dodatna rezervna cijev. Dužina cijevi u kojoj se nalazi elektronski komunikacioni kabal treba da bude sa svake strane za $0,5\text{ m}$ veća od širine trase saobraćajnice. Ako trasa cijevi presijeca trotoar, i nastavlja se u zelenom pojasu, tada pomenuta trasa treba da završi u zelenom pojasu.

Kapacitet kablovske telekomunikacione kanalizacije projektovati u skladu sa DUP-om zone u kojoj se nalazi saobraćajnica, a najmanje dvije PVC cijevi $\text{Ø}110\text{mm}$. Planirati da trasa telekomunikacione kanalizacije bude duž čitave saobraćajnice i da se, gdje god je to moguće, uklopi u buduće trotoare saobraćajnice i zelene površine.

Prema odredbama člana 30 Zakona o elektronskim komunikacijama investitor je dužan, najmanje 30 dana prije početka izgradnje saobraćajnice dostaviti Agenciji obavještenje koje sadrži datum početka i završetka radova i trasu saobraćajnice. Dostavljeno obavještenje Agencija je dužna objaviti na svom veb – sajtu. Investitor izgradnje saobraćajnice, na zahtjev operatora elektronskih komunikacionih mreža, nediskriminatorno i u dobroj namjeri pregovara o mogućnosti i uslovima građenja elektronskih komunikacionih objekata i infrastrukture u pojasu saobraćajnice.

- Projekat kablovske kanalizacije potrebne za povezivanje elektronske komunikacione mreže objekta na postojeću elektronsku komunikacionu infrastrukturu.

Za potrebe predmetnog objekta mora biti projektovana/izgrađena elektronska komunikaciona mreža koja će omogućiti:

- Povezivanje na javne elektronske komunikacione mreže za pružanje javno dostupnih telefonskih usluga i drugih usluga, bez obzira na način pristupa tim mrežama i korišćenje navedenih usluga od strane korisnika objekta
- Povezivanje na javne elektronske komunikacione mreže za distribuciju audiovizuelnih sadržaja i drugih usluga, bez obzira na način pristupa tim mrežama i korišćenje navedenih usluga od strane korisnika objekta
- Prijem i distribuciju terestičkih (VHF band-ovi I, II i III i UHF band-ovi IV i V) i satelitskih radio i televizijskih signala preko zajedničkog antenskog sistema.

Elektronsku komunikacionu mrežu objekta projektovati/izgraditi tako da obavezno sadrži: elektronsku komunikacionu opremu (kablove, aktivnu mrežnu opremu koja je prilagođena vrsti elektronske komunikacione usluge), elektronsku komunikacionu infrastrukturu i povezanu opremu (sisteme za vođenje kablova i telekomunikacione prostore za smještaj uređaja i opreme).

Instalacije moraju biti projektovane/izgrađene i moraju se koristiti tako da se obezbijedi njihova sigurnost i integritet, na način da budu obezbijedene od pristupa neovlašćenih osoba.

Instalacije moraju biti izvedene tako da zbog vlage, mehaničkih, hemijskih i električnih uticaja ne bude ugrožena sigurnost ljudi, predmeta i objekta.

Instalacije moraju biti izvedene tako da odgovaraju tehničkim propisima koji se odnose na zaštitu telekomunikacionih vodova od uticaja elektroenergetskih vodova.

Instalacija u objektu mora biti izvedena tako da omogućava jednostavno priključenje radio i telekomunikacione terminalne opreme koja je u skladu sa posebnim propisima.

Prostorije, instalacione cijevi, kanali i druga sredstava za vođenje kablova koje služe za instalaciju različite opreme i kablova, ormani koji služe kao distributivne tačke u objektima treba da su tako organizovani i izvedeni, da omogućavaju istovremeni pristup objektu više operatora.

Telekomunikacione kućne instalacije realizovati sa kablovima koji bi omogućavali korišćenje naprednijih servisa, koji se već nude na tržištu ili čije se pružanje tek planira.

U kablovskoj telekomunikacionoj kanalizaciji i kućnim instalacijama predvidjeti kapacitete koji bi omogućavali dalju modernizaciju elektronskih komunikacionih mreža baziranih prvenstveno na kablovima sa optičkim vlaknima bez potrebe za izvođenjem dodatnih radova.

Potrebno je projektovati/izgraditi pristupnu kablovsku kanalizaciju za potrebe povezivanja elektronske komunikacione mreže objekta na postojeću elektronsku komunikacionu infrastrukturu. Pristupna kablovska kanalizacija se planira, projektuje i gradi u skladu sa važećim propisima o izgradnji kablovske kanalizacije i važećim prostornim planom kojim je uređeno uže područje na kojem se nalazi predmetni objekat. Kapacitet kablovske kanalizacije projektovati u skladu sa namjenom objekta, veličinom objekta i uslovom da pristup objektu mora biti omogućen svim operatorima uz ravnopravne i nediskriminatorne uslove.



3. Elektroenergetska infrastruktura

Pri izgradnji elektroenergetskih postrojenja, kao što su podzemni i nadzemni vodovi visokog napona, rasklopna postrojenja i slično, potrebno je odrediti i proračunati moguće zone štetnog uticaja na podzemne i nadzemne elektronske komunikacione vodove s bakarnim provodnicima. U slučaju da proračun pokaže da su prekoračene granične vrijednosti napona opasnosti i/ili smetnji, investitor predmetnog elektroenergetskog postrojenja uradiće projekat zaštite za predmetni elektronski komunikacioni vod ili cijelu mrežu ako je ista u zoni uticaja.

Polaganje podzemnih elektroenergetskih kablova iznad i ispod postojećih elektronskih komunikacionih kablova ili kablovske kanalizacije, nije dopušteno unutar zaštitne zone, osim na mjestima ukrštanja. Polaganje elektroenergetskog kabla kroz okna kablovske kanalizacije, kao i polaganje ispod odnosno iznad okna, nije dopušteno. Ukrštanje podzemnih elektronskih komunikacionih kablova sa elektroenergetskim kablovima izvodi se po pravilu pod uglom od 90°, a ni u kom slučaju ne može biti manji od 45°.

Potrebno je ispoštovati najmanja propisana rastojanja, koja zavise od napona elektroenergetskog kabla, između podzemnog elektronskog komunikacionog kabla s bakarnim provodnikom i najbližeg podzemnog elektroenergetskog kabla. Ako, u realnim uslovima, nije moguće postići propisana rastojanja potrebno je primijeniti određene zaštitne mjere, koje se ostvaruju postavljanjem kabla u zaštitne cijevi ili polucijevi koje se spajaju na odgovarajući način.

4. Vodovod i kanalizacija

Pri paralelnom vođenju ili približavanju postojećeg elektronskog komunikacionog kabla i vodovodnih i kanalizacionih instalacija potrebno je poštovati propisana rastojanja, a dinamiku izgradnje vremenski uskladiti. Mjesto ukrštanja elektronskog komunikacionog kabla i vodovodne cijevi, po pravilu, treba da bude izvedeno tako da vodovodna cijev prolazi ispod elektronskog komunikacionog kabla, poštujući pri tome propisana rastojanja. Na mjestu ukrštanja elektronskog komunikacionog kabla i kanalizacione cijevi kanalizaciona cijev mora biti položena ispod kabla, pri čemu kabal treba da bude mehanički zaštićen. Polaganje vodovodnih i kanalizacionih cijevi kroz okna kablovske kanalizacije, kao i polaganje ispod, odnosno iznad okna, nije dopušteno.

5. Infrastruktura javnih operatora elektronskih komunikacionih usluga (radio bazne stanice)

U cilju racionalnog korišćenja prostora, zaštite životne sredine ili zdravlja ljudi, javne bezbjednosti ili uređenja prostora, izgradnja objekata i infrastrukture javnih operatora mora biti obavljena na načina da se u najvećoj mogućoj mjeri omogući raspoloživost kvalitetnog zajedničkog korišćenja elektronske komunikacione infrastrukture. Operatori su dužni da pri izgradnji i korišćenju komunikacionih mreža preduzmu sve mjere koje omogućavaju pristup i kvalitetno zajedničko korišćenje elektronske komunikacione infrastrukture.

Ako je za baznu stanicu potrebno izgraditi samonosivi antenski stub, u skladu sa odredbama člana 33 stav 1 Zakona o elektronskim komunikacijama potrebno je antenski stub projektovati tako da može nositi više antenskih sistema za eventualno korišćenje od strane drugih operatora, a u cilju zaštite životne sredine i primjerenijeg prostornog uređenja.


Prema članu 86 Zakona o elektronskim komunikacijama i Pravilniku o graničnim vrijednostima parametara elektromagnetnog polja u cilju ograničavanja izlaganja populacije elektromagnetnom zračenju („Službeni list Crne Gore“ broj 15/10) mora se ispoštovati ograničenje jačine elektromagnetnih polja. Način korišćenja radio i telekomunikacione terminalne opreme i elemenata elektronskih komunikacionih mreža mora biti takav, da ukupna jačina elektromagnetnog polja na određenoj lokaciji ne prelazi granice propisane posebnim zakonom.


Prilikom projektovanja/izgradnje objekta pridržavati se tehničkih standarda iz predmetne oblasti. Spisak važnijih standarda primjenjivih za predmetnu oblast dat je u prilogu.

1. **MEST EN 50173-1:2009** Informaciona tehnologija - Osnovni sistemi kabliranja - Dio 1: Opšti zahtjevi / Information technology - Generic cabling systems - Part 1: General requirements
2. **MEST EN 50173-2:2009** Informaciona tehnologija - Osnovni sistemi kabliranja - Dio 2: Kancelarijski prostor / Information technology - Generic cabling systems - Part 2: Office premises
3. **MEST EN 50173-3:2009** Informaciona tehnologija - Osnovni sistemi kabliranja - Dio 3: Industrijske prostorije / Information technology - Generic cabling systems - Part 3: Industrial premises
4. **MEST EN 50173-4:2009** Informaciona tehnologija - Osnovni sistemi kabliranja - Dio 4: Stambeni prostori / Information technology - Generic cabling systems - Part 4: Homes
5. **MEST EN 50173-5:2009** Informaciona tehnologija - Osnovni sistemi kabliranja - Dio 5: Centri podataka / Information technology - Generic cabling systems - Part 5: Data centres
6. **ISO/IEC 18010** Information technology — Pathways and spaces for customer premises cabling
7. **ISO/IEC 11801** Generic cabling for customer premises
8. **ISO/IEC 15018** Generic cabling for homes
9. **MEST EN 50174-1:2009** Informaciona tehnologija - Instalacija kabliranja - Dio 1: Specifikacija i obezbjeđenje kvaliteta / Information technology - Cabling installation - Part 1: Specification and quality assurance
10. **MEST EN 50174-2:2009** Informaciona tehnologija - Instalacija kabliranja - Dio 2: Planiranje i praksa instaliranja kablova u zgradama / Information technology - Cabling installation - Part 2: Installation planning and practices inside buildings
11. **MEST EN 50174-3:2009** Informaciona tehnologija - Instalacija kabliranja - Dio 3: Planiranje i praksa instaliranja kablova izvan zgrada / Information technology - Cabling installation - Part 3: Installation planning and practices outside buildings
12. **MEST EN 50117-2-3:2009** Koaksijalni kablovi - Dio 2-3: Specifikacija po sekcijama za kablove koji se koriste u distribucionim kablovskim mrežama - Distribicioni i spojni kablovi za sisteme koji rade u opsegu 5 MHz - 1 000 MHz / Coaxial cables - Part 2-3: Sectional specification for cables used in cabled distribution networks - Distribution and trunk cables for systems operating at 5 MHz - 1 000 MHz
13. **MEST EN 50117-2-4:2009** Koaksijalni kablovi - Dio 2-4: Specifikacija po sekcijama za kablove koji se koriste u distribucionim kablovskim mrežama - Unutrašnji priključni kablovi za sisteme koji rade u opsegu 5 MHz - 3 000 MHz / Coaxial cables - Part 2-4: Sectional specification for cables used in cabled distribution networks - Indoor drop cables for systems operating at 5 MHz - 3 000 MHz
14. **MEST EN 50117-2-5:2009** Koaksijalni kablovi - Dio 2-5: Specifikacija po sekcijama za kablove koji se koriste u distribucionim kablovskim mrežama - Spoljašnji priključni kablovi za sisteme koji rade u opsegu 5 MHz - 3 000 MHz / Coaxial cables - Part 2-5: Sectional specification for cables used in cabled distribution networks - Outdoor drop cables for systems operating at 5 MHz - 3 000 MHz



15. MEST EN 50290-2-1:2009 Komunikacioni kablovi - Dio 2-1: Opšta pravila za projektovanje i izgradnju / Communication cables - Part 2-1: Common design rules and construction
16. MEST EN 50310:2009 Primjena izjednačavanja potencijala i uzemljenja u zgradama pomoću opreme informacione tehnologije / Application of equipotential bonding and earthing in buildings with information technology equipment
17. MEST EN 50346:2009/A2:2011 Informaciona tehnologija - Instalacija kabliranja - Ispitivanje instaliranog kabliranja / Information technology - Cabling installation - Testing of installed cabling
18. MEST EN 50441-1:2009 Kablovi za unutrašnje stambene telekomunikacione instalacije - Dio 1: Neoklopljeni kablovi - Klasa 1 / Cables for indoor residential telecommunication installations - Part 1: Unscreened cables - Grade 1
19. MEST EN 50441-2:2009 Kablovi za unutrašnje stambene telekomunikacione instalacije - Dio 2: Oklopljeni kablovi - Klasa 2 / Cables for indoor residential telecommunication installations - Part 2: Screened cables - Grade 2
20. MEST EN 50441-3:2009 Kablovi za unutrašnje stambene telekomunikacione instalacije - Dio 3: Oklopljeni kablovi - Klasa 3 / Cables for indoor residential telecommunication installations - Part 3: Screened cables - Grade 3
21. MEST EN 60603-7-3:2010 Konektori za elektronsku opremu - Dio 7-3: Detaljna specifikacija za 8-pinske, oklopljene, slobodne i pričvršćene konektore, za prenos podataka na frekvencijama do 100 MHz / Connectors for electronic equipment - Part 7-3: Detail specification for 8-way, shielded, free and fixed connectors, for data transmissions with frequencies up to 100 MHz
22. MEST EN 60603-7-5:2010 Konektori za elektronsku opremu - Dio 7-5: Detaljna specifikacija za 8-pinske, oklopljene, slobodne i pričvršćene konektore, za prenos podataka na frekvencijama do 250 MHz / Connectors for electronic equipment - Part 7-5: Detail specification for 8-way, shielded, free and fixed connectors, for data transmissions with frequencies up to 250 MHz
23. MEST EN 60603-7-7:2009 Konektori za elektronsku opremu - Dio 7-7: Detaljna specifikacija za 8-pinske, oklopljene, slobodne i pričvršćene konektore za prenos podataka na frekvencijama do 600 MHz / Connectors for electronic equipment - Part 7-7: Detail specification for 8-way, shielded, free and fixed connectors for data transmission with frequencies up to 600 MHz
24. MEST EN 60966-2-4:2009 Sklopovi radiofrekventnih i koaksijalnih kablova - Dio 2-4: Detaljna specifikacija za kablovske sklopove za radio i TV prijemnike - Frekventni opseg 0 - 3000 MHz, IEC 61169-2 konektori / Radio frequency and coaxial cables assemblies - Part 2-4: Detail specification for cable assemblies for radio and TV receivers - Frequency range 0 to 3 000 MHz, IEC 61169-2 connectors
25. MEST EN 60966-2-5:2009 Spojevi radiofrekventnih i koaksijalnih kablova - Dio 2-5: Detaljna specifikacija za kablovske sklopove za radio i TV prijemnike - Frekventni opseg 0 - 1000 MHz, IEC 61169-2 konektori / Radio frequency and coaxial cable assemblies - Part 2-5: Detail specification for cable assemblies for radio and TV receivers - Frequency range 0 to 1 000 MHz, IEC 61169-2 connectors
26. MEST EN 60966-2-6:2010 Spojevi radiofrekventnih i koaksijalnih kablova - Dio 2-6: Detaljna specifikacija za kablovske spojeve za radio i TV prijemnike - Frekventni opseg 0 - 3000 MHz, IEC 61169-24 konektori / Radio frequency and coaxial cable assemblies - Part 2-6: Detail specification for cable assemblies for radio and TV receivers - Frequency range 0 MHz to 3 000 MHz, IEC 61169-24 connectors

- 
27. MEST EN 61169-2:2009 Radiofrekventni konektori - Dio 2: Specifikacija po sekcijama - Radiofrekventni koaksijalni konektori tipa 9,52 / Radio-frequency connectors - Part 2: Sectional specification - Radio frequency coaxial connectors of type 9,52
 28. MEST EN 61169-24:2010 Radiofrekventni konektori - Dio 24: Specifikacija po sekcijama - Radiofrekventni koaksijalni konektori sa navojnim spajanjem, tipično za upotrebu u 75 omskim kablovskim mrežama (tip F) / Radio-frequency connectors - Part 24: Sectional specification - Radio frequency coaxial connectors with screw coupling, typically for use in 75 ohm cable networks (type F)
 29. EN 50083 Cabled distribution systems for television, sound and interactive multimedia signals
 30. EN 50083-1 Safety requirements
 31. MEST EN 50083-2:2008 Kablovske mreže za televizijske signale, zvučne signale i usluge uzajamnog djelovanja - Dio 2: Elektromagnetna kompatibilnost za opremu / Cable networks for television signals, sound signals and interactive services - Part 2: Electromagnetic compatibility for equipment
 32. EN 50083-3 Active wideband equipment
 33. MEST EN 50083-4:2009 Kablovske mreže za televizijske signale, zvučne signale i interaktivne usluge - Dio 4: Pasivna širokopojasna oprema za mreže koaksijalnih kablova / Cable networks for television signals, sound signals and interactive services - Part 4: Passive wideband equipment for coaxial cable networks
 34. MEST EN 50083-5:2009 Kablovske mreže za televizijske signale, zvučne signale i interaktivne usluge - Dio 5: Oprema glavne stanice / Cable networks for television signals, sound signals and interactive services - Part 5: Headend equipment
 35. EN 50083-6 Optical equipment
 36. MEST EN 50083-7:2009 Kablovske mreže za televizijske signale, zvučne signale i usluge uzajamnog djelovanja - Dio 7: Karakteristike sistema / Cable networks for television signals, sound signals and interactive services - Part 7: System performance
 37. MEST EN 50083-8:2009 Kablovske mreže za televizijske signale, zvučne signale i interaktivne usluge - Dio 8: Elektromagnetna kompatibilnost za mreže / Cable networks for television signals, sound signals and interactive services - Part 8: Electromagnetic compatibility for networks
 38. MEST EN 50083-9:2009 Kablovske mreže za televizijske signale, zvučne signale i usluge uzajamnog djelovanja - Dio 9: Interfejsi za CATV/SMATV glavne stanice i sličnu profesionalnu opremu za DVB/MPEG-2 prenosne tokove / Cable networks for television signals, sound signals and interactive services -Part 9: Interfaces for CATV/SMATV headends and similar professional equipment for DVB/MPEG-2 transport streams
 39. EN 50083-10 System performance for return path
 40. MEST EN 60728-1:2009 Kablovske mreže za televizijske signale, zvučne signale i usluge uzajamnog djelovanja - Dio 1: Karakteristike sistema za direktne putanje / Cable networks for television signals, sound signals and interactive services - Part 1: System performance of forward paths



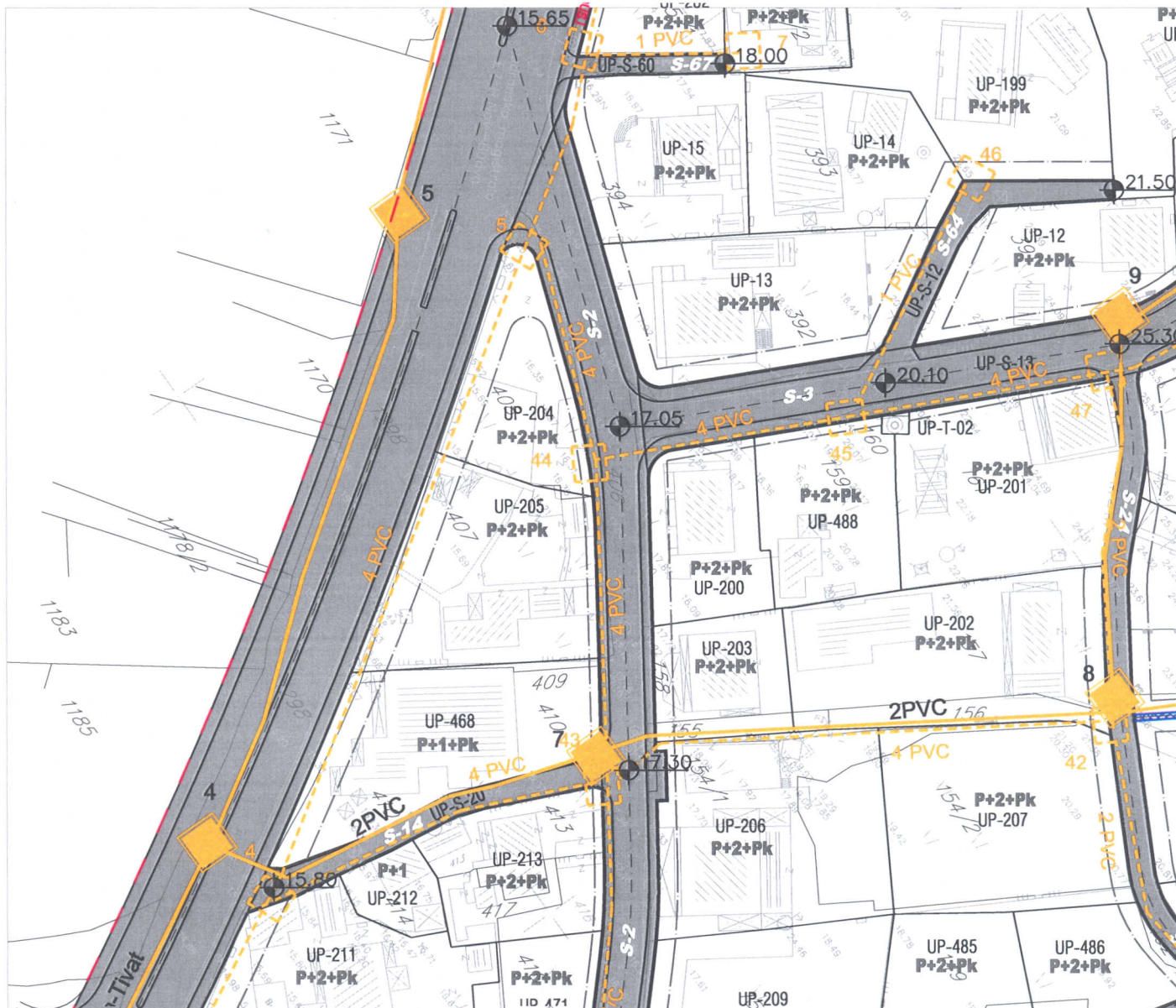
41. MEST EN 60728-3:2009 Kablovske mreže za televizijske signale, zvučne signale i usluge uzajamnog djelovanja - Dio 3: Aktivna širokopojasna oprema za mreže koaksijalnih kablova / Cable networks for television signals, sound signals and interactive services - Part 3: Active wideband equipment for coaxial cable networks
42. MEST EN 60728-4:2009 Kablovske mreže za televizijske signale, zvučne signale i usluge uzajamnog djelovanja - Dio 4: Pasivna širokopojasna oprema za mreže koaksijalnih kablova / Cable networks for television signals, sound signals and interactive services - Part 4: Passive wideband equipment for coaxial cable networks
43. MEST EN 60728-5:2009 Kablovske mreže za televizijske signale, zvučne signale i usluge uzajamnog djelovanja - Dio 5: Oprema glavne stanice / Cable networks for television signals, sound signals and interactive services - Part 5: Headend equipment
44. MEST EN 60728-6:2009 Kablovske mreže za televizijske signale, zvučne signale i usluge uzajamnog djelovanja - Dio 6: Optička (optoelektronička) oprema / Cable networks for television signals, sound signals and interactive services - Part 6: Optical equipment
45. MEST EN 60728-7-1:2009 Kablovske mreže za televizijske signale, zvučne signale i usluge uzajamnog djelovanja - Dio 7-1: Spoljašnje instalacione mreže hibridnih optičko- koaksijalnih kablova -Specifikacija fizičkog (PHY) nivoa / Cable networks for television signals, sound signals and interactive services - Part 7-1: Hybrid Fibre Coax Outside Plant Status Monitoring - Physical (PHY) Layer Specification
46. MEST EN 60728-7-2:2009 Kablovske mreže za televizijske signale, zvučne signale i usluge uzajamnog djelovanja - Dio 7-2: Nadgledanje stanja spoljašnjih instalacionih mreža hibridnih optičko-koaksijalnih kablova - Specifikacija MAC nivoa / Cable networks for television signals, sound signals and interactive services - Part 7-2: Hybrid Fibre Coax Outside Plant Status Monitoring - Media access Control (MAC) Layer Specification
47. MEST EN 60728-7-3:2009 Kablovske mreže za televizijske signale, zvučne signale i usluge uzajamnog djelovanja - Dio 7-3: Nadgledanje stanja spoljašnjih instalacionih mreža hibridnih optičkih - kablova - Specifikacija napajanja na interfejs magistralu transpondera (PSTIB) / Cable networks for television signals, sound signals and interactive services - Part 7-3: Hybrid Fibre Coax Outside Plant Status Monitoring - Power supply to Transponder Interface Bus (PSTIB) Specification
48. MEST EN 60728-10:2009 Kablovske mreže za televizijske signale, zvučne signale i usluge uzajamnog djelovanja - Dio 10: Karakteristike sistema za povratne putanje / Cable networks for television signals, sound signals and interactive services - Part 10: System performance for return paths
49. MEST EN 60728-11:2009 Kablovske mreže za televizijske signale, zvučne signale i usluge uzajamnog djelovanja - Dio 11: Bezbjednost / Cable networks for television signals, sound signals and interactive services - Part 11: Safety



DETALJNI URBANISTIČKI PLAN MRČEVAC

PLAN TELEKOMUNIKACIONE INFRASTRUKTURE R 1:1000

UP 204



LEGENDA

	GRANICA PLANA
	GRANICA I BROJ KATASTARSKE PARCELE
	GRANICA I BROJ URBANISTIČKE PARCELE
	REGULACIONA LINIJA
	GRAĐEVINSKA LINIJA

EK MREŽA

	POSTOJEĆA RBS
	POSTOJEĆE EK okno (35 EK okna - EK koncentracija)
	POSTOJEĆA EK kanalizacija EK Kanalizacija -1,2,4 PVC cijevi F110mm
	planirana telefonska centrala - koncentrator elektronskih komunikacija
	planirana RBS
	planirano EK okno (151 EK okana)
	planirana EK kanalizacija EK Kanalizacija -1,2,4 PVC cijevi F110mm



Savjetnik za geodetske poslove:
Jelena Tošković, spec.sci.geod.