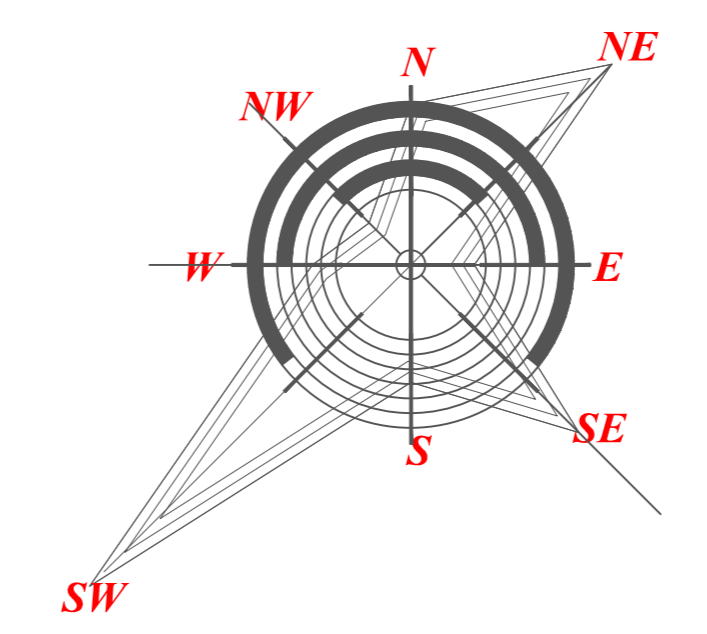
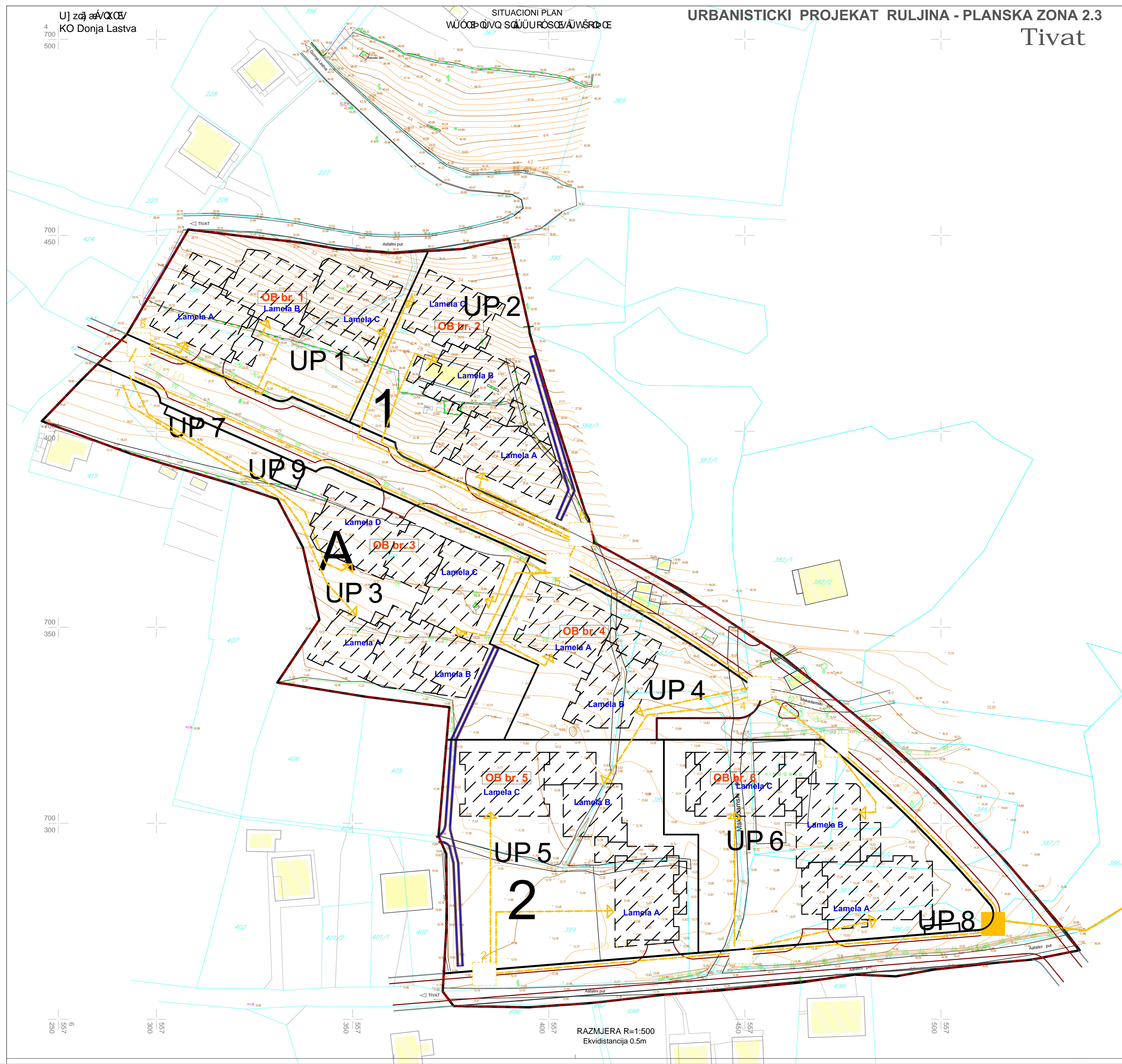








UJ zq aV QCV
KO Donja Lastva



SITUACIONI PLAN
WUOP QVQ SQUUROSQVUWSRQCE

URBANISTICKI PROJEKAT RULJINA - PLANSKA ZONA 2.3
Tivat



LEGENDA:

-  granica zahvata UP-a
-  postojeća tk infrastruktura
-  planirana tk infrastruktura
-  planirano tk okno
-  postojeće tk okno
-  planirani unutrašnji tk izvod

<p>obrađivač planske dokumentacije:  TEHNOEKONOMSKI INŽENJERING -PODGORICA</p>	
<p>URBANISTICKI PROJEKAT RULJINA</p>	
<p>faza izrade: PREDLOG PLANA</p>	<p>Skupština Opštine TIVAT Predsjednik Skupštine, Ivan Novosel, s.r.</p>
<p>Opština TIVAT: Odluka o donošenju Urbanističkog projekta Ruljina, broj:0304-318, Tivat 28.12.2012god.</p>	
<p>ELEKTRONSKE KOMUNIKACIJE</p>	
godina izrade:	2012.g
RAZMJERA	1:500
BROJ PRILOGA	17
<p>naručio: planske dokumentacije:  OPŠTINA TIVAT</p>	
<p>Odgovorni planer: Lidija Milovanovic dipl.ing arhitekture</p>	<p>Pечат pravnog lica koje je izradio plan :</p>
<p>Planer faze elektronske komunikacije: Zoran Kaludjerovic dipl.ing elektrotehnike</p>	<p>direktor : Zoran Jokic dipl.ing gradj.</p>