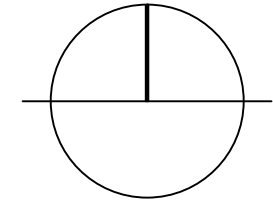


DETALJNI URBANISTIČKI PLAN DONJA LASTVA U TIVTU

PLAN



 Granica DUP-a

IZVOD IZ PUP-a
/teritorijalna planska podela prostora/
R 1:25000 **list br.2**

Investitor:  Opština Tivat

Obrađivač:  **URBANPROJEKT - PREDUZEĆE ZA KONSALTING,
URBANIZAM, PROJEKTOVANJE I INŽENJERING**

SKUPŠTINA OPŠTINE TIVAT
ODLUKA O DONOŠENJU
DETALJNOG URBANISTIČKOG PLANA
DONJA LASTVA
BR. 0304-317 OD 28.12.2012.

Izrada planske dokumentacije:

"URBANPROJEKT" AD-ČAČAK
Direktor:
ANDREJA ANDRIĆ, dipl.ing.građ.

Odgovorni planer:

ZORICA SRETENOVIĆ, dipl.ing.arh.




Predsjednik
Skupštine opštine Tivat:

IVAN NOVOSSEL

Sekretarijat za uređenje prostora
i zaštitu životne sredine:







TATJANA JELIĆ

Legenda:

-  planska cjelina
-  planska zona
-  planska jedinica

Kategorije detaljne namjene površina:

-  stanovanje manje gustine
-  stanovanje srednje gustine
-  centralne djelatnosti
-  mješovita namjena
-  školstvo
-  zdravstvo
-  kultura
-  turizam
-  turizam manje izgrađenosti
-  golf sa vilama
-  gradsko zelenilo
-  zelenilo u funkciji turizma
-  agrikulturni pejzaž
-  sport i rekreacija
-  groblje
-  saobraćajna infrastruktura
-  aerodrom
-  proizvodno-komunalne djelatnosti
-  obradivo zemljište
-  travnjaci
-  ostale vodne površine
-  marikultura
-  zaštitne šume
-  šume sa posebnom namjenom
-  ostale prirodne površine
-  Solila - zaštićena prirodna dobra

-  granica Opštine Tivat
-  objekti
-  granica Morskog dobra
-  primjenjivače se DSL po usvajanju
-  more
-  **Kompleks Luštica Development**
moguće su promjene lokacija pojedinih namjena površina, a u okviru programa definisanog u DUP-ovima za to područje

