

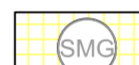




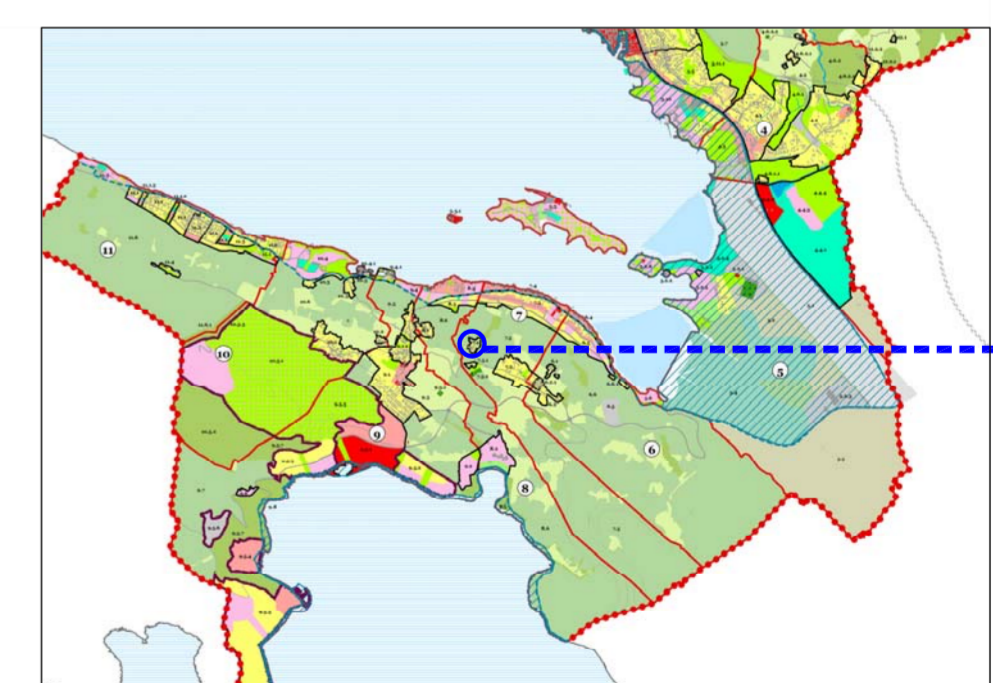


-  GRANICA OBUHVATA PLANA
-  GRANICA KATASTARSKE PARCELE
-  POVRŠINE ZA STANOVANJE MALIH GUSTINA
-  OSTALE PRIRODNE POVRŠINE
-  POVRŠINE ZA SAOBRAČAJNU INFRASTRUKTURU
-  RUŠEVINA I RUŠEVNI OSTATCI
-  POSTOJEĆI OBJEKAT



list **03** 1:500
 POSTOJEĆA NAMJENA POVRŠINA



URBANISTIČKI PROJEKAT BOGIŠĆI

NACRT PLANA . . . april 2014.

BOGIŠĆI