





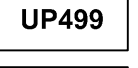
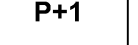






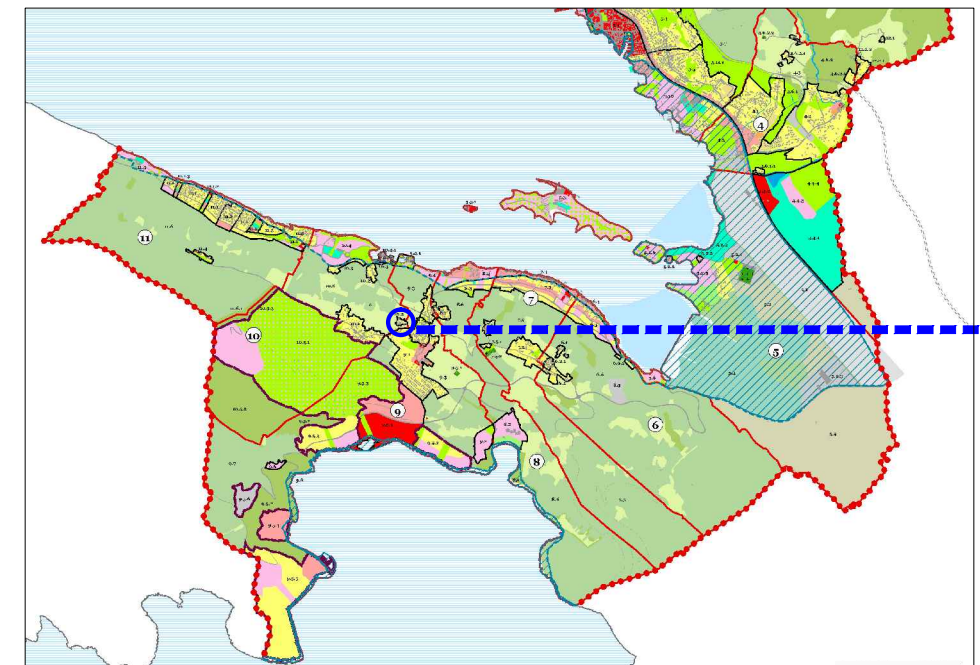
-  GRANICA OBUHVATA PLANA
-  GRANICA KATASTARSKE PARCELE
-  OZNAKA KATASTARSKE PARCELE
-  REGULACIONA LINIJA
-  GRADEVINSKA LINIJA GL1
-  GRANICA URBANISTIČKE PARCELE
-  OZNAKA URBANISTIČKE PARCELE
-  SPRATNOST OBJEKTA
-  POSTOJEĆI OBJEKTI
-  NOVOPLANIRANI OBJEKTI
-  BISTJERNA

Odluka o donošenju "Urbanističkog projekta Kostići"  
Broj: 0304 - 350 - 203 od 29.12.2014.godine

naručilac:  Opština Tivat      predsjednik Skupštine opštine: *Krsto Bošković*

obrađivač:  MonteCEP Kotor      direktor: *Saša Karajović*

odgovorni planer: *Zorana Milošević*      saradnik: Jelena Franović d.i.p.a.



list **09** 1:500  
PLAN REGULACIJE, NIVELACIJE, PARCELACIJE I SAOBRAĆAJA

**URBANISTIČKI PROJEKT KOSTIĆI**

PLAN . . . 2014.

naručilac:  Opština TIVAT      obrađivač:  MonteCEP, Kotor

**KOSTIĆI**