








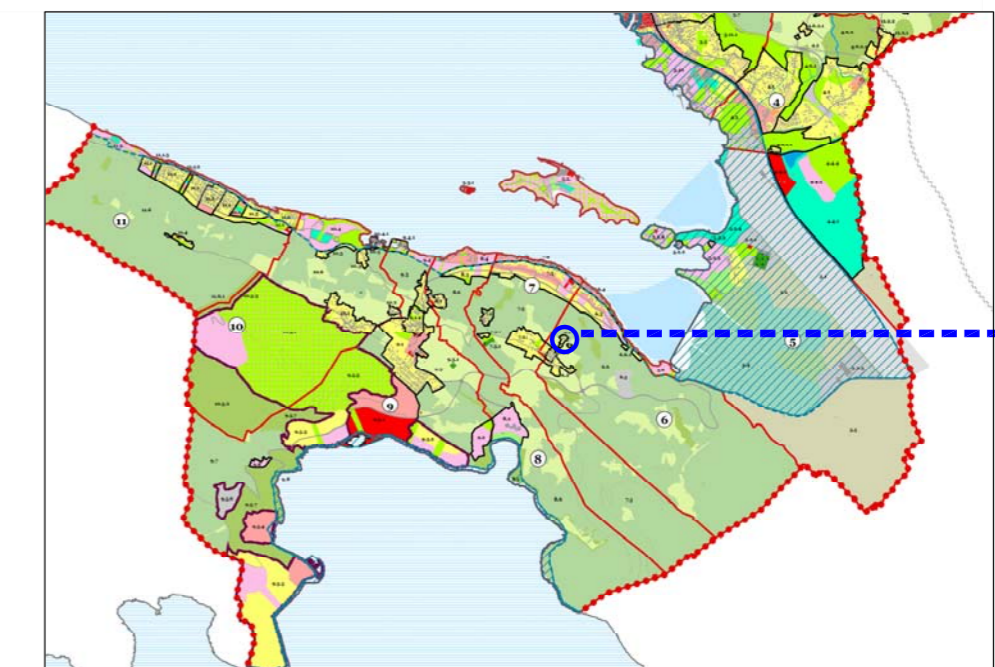


-  GRANICA OBUHVATA PLANA
-  GRANICA KATASTARSKE PARCELE
-  OZNAKA KATASTARSKE PARCELE
-  GRANICA URBANISTIČKE PARCELE
-  OZNAKA URBANISTIČKE PARCELE
-  SPRATNOST OBJEKTA
-  POSTOJEĆI OBJEKTI
-  NOVOPLANIRANI OBJEKTI
-  OBJEKTI POSLOVANJA



list **09** 1:500  
**PLAN PARCELACIJE, REGULACIJE I NIVELACIJE**

**URBANISTIČKI PROJEKAT MEŠTROVIĆI**

NACRT PLANA . . . april 2014.

naručilac:  Opština TIVAT

obrađivač:  MonteCEP, Kotor

**MEŠTROVIĆI**