









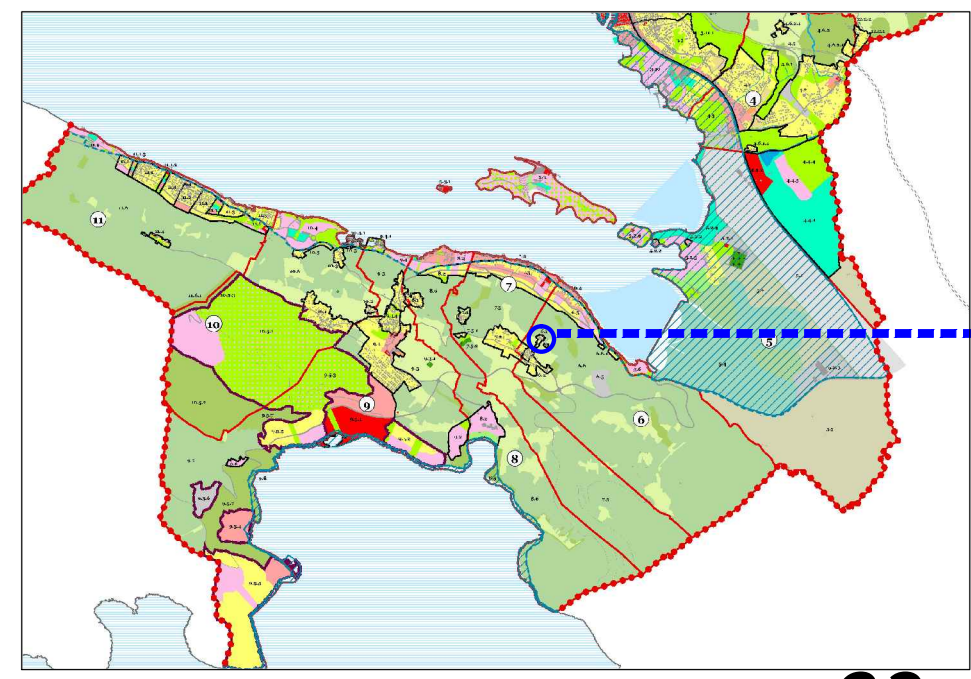
-  GRANICA OBUHVATA PLANA
-  GRANICA KATAstarske PARCELE
-  POVRŠINE ZA STANOVANJE MALIH GUSTINA
-  OBRADIVE POVRŠINE - ZAPUŠTENE
-  ŠUME SA POSEBNOM NAMJENOM
-  POVRŠINE ZA SAOBRAČAJNU INFRASTRUKTURU
-  RUŠEVINA I RUŠEVNI OSTACI
-  POSTOJEĆI OBJEKAT

Odluka o donošenju "Urbanističkog projekta Meštrovići"
 Broj: 0304 - 250 - 201 od 29.12.2014.godine

naručilac:  Opština Tivat predsjednik Skupštine opštine *Krsto Bošković*

obrađivač:  MonteCEP Kotor direktor *Saša Karajović*

odgovorni planer: *Zorana Milošević* saradnik: *Jelena Franović*



list **03** 1:500
 POSTOJEĆA NAMJENA POVRŠINA



URBANISTIČKI PROJEKAT MEŠTROVIĆI

PLAN . . . 2014.

MEŠTROVIĆI