





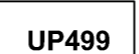
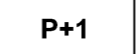





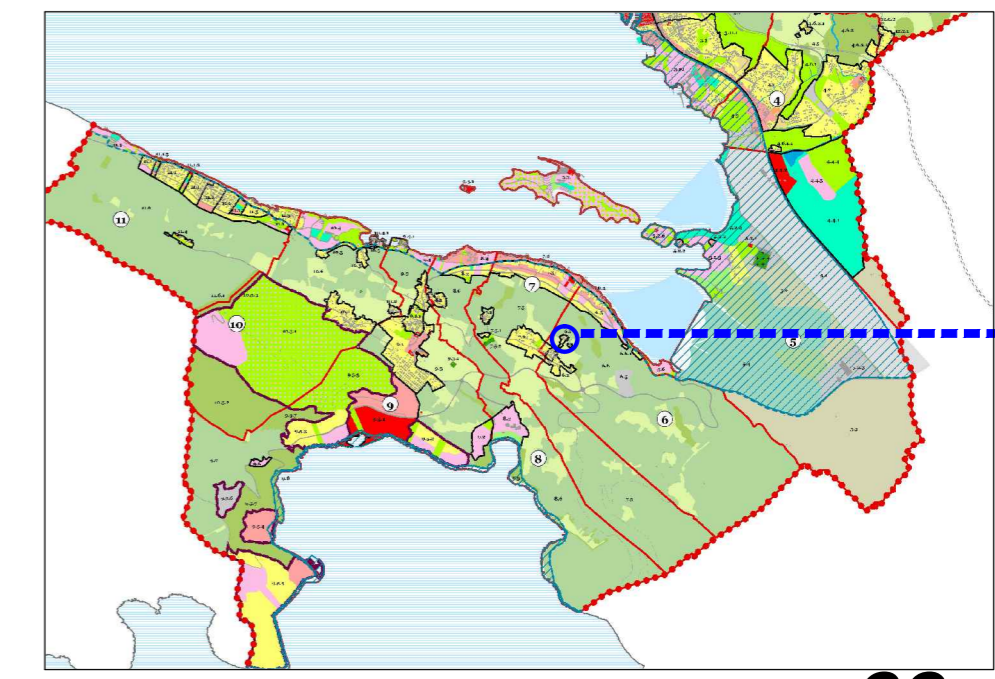


-  GRANICA OBUHVATA PLANA
-  GRANICA KATASTARSKE PARCELE
-  OZNAKA KATASTARSKE PARCELE
-  REGULACIONA LINIJA
-  GRADEVINSKA LINIJA GL1
-  GRANICA URBANISTIČKE PARCELE
-  OZNAKA URBANISTIČKE PARCELE
-  SPRATNOST OBJEKTA
-  POSTOJEĆI OBJEKTI
-  NOVOPLANIRANI OBJEKTI
-  BISTJERNA

Odluka o donošenju "Urbanističkog projekta Meštrovići"  
 Broj: 0304 - 250 - 201 od 29.12.2014.godine

naručilac:  Opština Tivat      predsjednik Skupštine opštine: *Krsto Bošković*  
 obrađivač:  MonteCEP Kotor      direktor: *Saša Karajović*

odgovorni planer: *Zorana Milošević d.i.a*      saradnik: *Jelena Franović d.i.p.a.*



list **09** 1:500  
 URBANISTIČKO RJEŠENJE SAOBRAĆAJNIH POVRŠINA SA PLANOM  
 PARCELACIJE, REGULACIJE I NIVELACIJE

**URBANISTIČKI PROJEKAT MEŠTROVIĆI**

PLAN . . . 2014.

**MEŠTROVIĆI**