






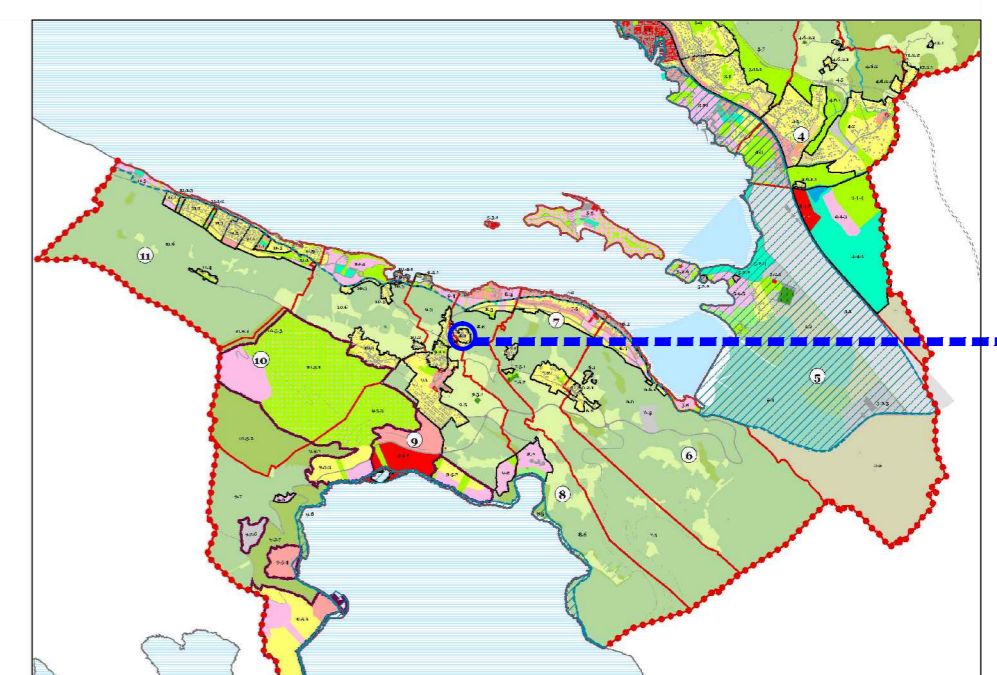


-  GRANICA OBUHVATA PLANA
-  SMG POVRŠINE ZA STANOVANJE MALIH GUSTINA
-  PO POLJOPRIVREDNE POVRŠINE
-  OP OSTALE PRIRODNE POVRŠINE
-  DS POVRŠINE ZA SAOBRAČAJNU INFRASTRUKTURU
-  RUŠEVINA I RUŠEVNI OSTACI
-  POSTOJEĆI OBJEKAT



list **03** 1:500  
POSTOJEĆA NAMJENA POVRŠINA

**URBANISTIČKI PROJEKAT MILOVIĆI**

NACRT PLANA . . . april 2014.

naručilac:  Opština TIVAT

obrađivač:  MonteCEP, Kotor

**MILOVIĆI**

LAZAC