

















LEGENDA:

-  granica urbanističkog projekta
-  granica i broj katastarske parcele
-  granica i broj urbanističke parcele
-  građevinska linija - GL1
-  gabarit prizemlja objekta
-  gabarit sprata objekta
-  postojeći vodovod
-  planirani vodovod po PUP Tivat pehd 315mm
-  planirani vodovod
-  vodovodni kućni priključci
-  projektovani i delimično izgrađeni gravitacioni kanalizacioni vod
-  planirani kanalizacioni vod
-  planirani kanalizacioni vod - DSL Krašići
-  smjer odvođenja
-  kanalizacioni kućni priključci
-  projektovana atmosferska kanalizacija prema DSL Krašići
- 213** lokacija za kontejnere

URBANISTIČKI PROJEKT

KRAŠIĆI 2

NACRT PLANA

PLAN HIDROTEHNIČKE

INFRASTRUKTURE

list **O8**

razmera

1:1000