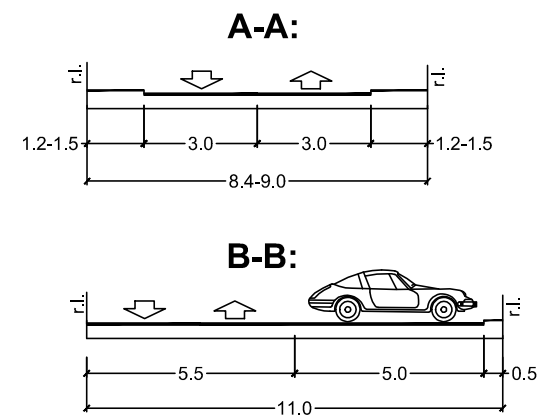


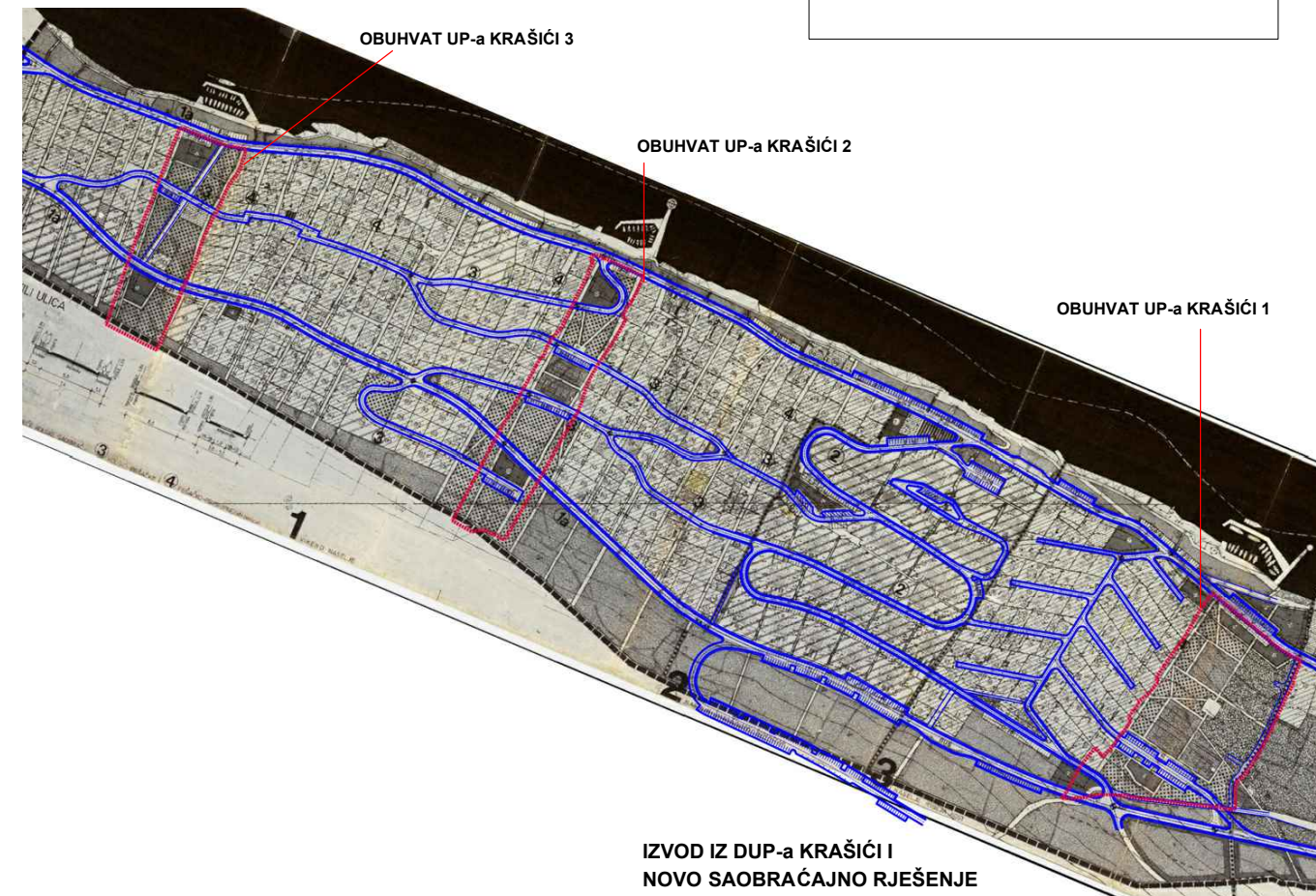


Poprečni profili, R = 1:200



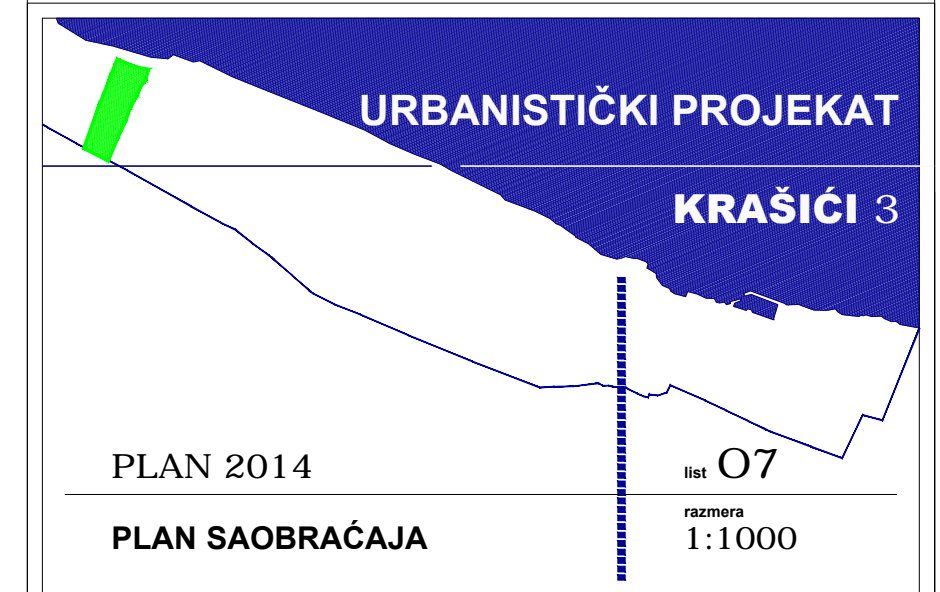
Koordinate tačaka
osovina saobraćajnica

tačka	Y	X
1	6552913.66	4696739.81
2	6552930.93	4696739.45
3	6552864.63	4696757.42
4	6552868.65	4696751.80
5	6552871.97	4696817.60
6	6552847.03	4696821.37
7	6552797.96	4696841.43
8	6552710.45	4696873.08
9	6552899.65	4696752.88
10	6552844.53	4696755.33
11	6552771.03	4696796.82
12	6552738.35	4696780.49
13	6552701.18	4696791.46
14	6552698.31	4696776.98
15	6552773.61	4696701.31
16	6552888.47	4696673.27



LEGENDA:

- granica urbanističkog projekta
 - 53 granica i broj katastarske parcele
 - UP1 granica i broj urbanističke parcele
- površine saobraćajne infrastrukture:
- IS kolska ulica
 - IS kolsko-pješačka ulica
 - IS pješačka ulica
- GL 1 građevinska linija - GL1
 - gabarit prizemlja objekta
 - gabarit sprata objekta
 - gabarit podzemne etaže objekta
 - ↕28.00 apsolutna kota uređenog terena



Odluka o donošenju "Urbanističkog projekta Krašići 3"
Broj: 0304 - 350 - 206 od 29.12.2014.godine

naručilac: Opština Tivat predsjednik Skupštine opštine: Krsto Bošković
obradivač: MonteCEP Kotor odgovorni planer i direktor MonteCEP-a: Saša Karajović