


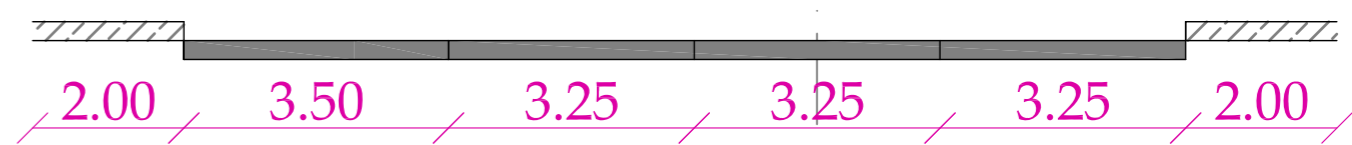
Koordinate tačaka At		
Tačka br.	Y	X
01	6556907.031	4700691.325
02	6556922.797	4700636.117
03	6557020.404	4700505.709
04	6557034.831	4700414.767
05	6557040.203	4700388.144
06	6556997.514	4700501.780
07	6556989.575	4700518.259

Koordinate tačaka A		
Tačka br.	Y	X
01	6556971.520	4700570.979
02	6556999.874	4700529.318
03	6557011.137	4700508.368
04	6557029.986	4700445.300
05	6556912.208	4700673.737

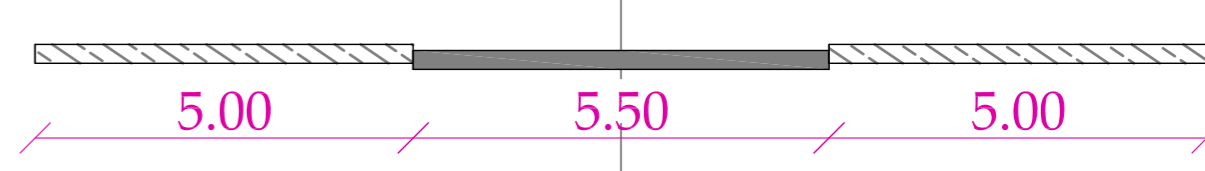
Poprečni presjeci
-presjek 1a-1a



-presjek 1b-1b

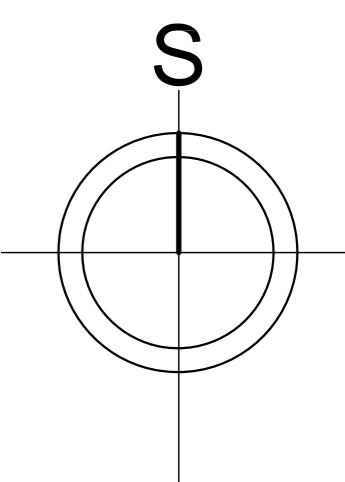


-presjek 2-2



LEGENDA

- Granica zahvata UP-a "Donja Lastva"
- Granica katastarske parcele
- Broj katastarske parcele
- Oznaka urbanističke parcele
- Granica urbanističke parcele
- Građevinska linija
- Planirana spratnost objekta
- Kolsko pješačke površine
- Pješačke površine
- Površine javne namjene
- Površine ograničene namjene



Urbanistički projekat
"Donja Lastva" u Tivtu

Opština Tivat Obradivač:
"Urbi.Pro" d.o.o. Podgorica

Naziv grafičkog priloga:
SAOBRAČAJ

Planer	Simeun Matović dip.inž.građ.	Razmjera	Broj lista
Planer	Zorka Slavković, dip.inž.građ.	1:500	08
Saradnik			