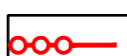





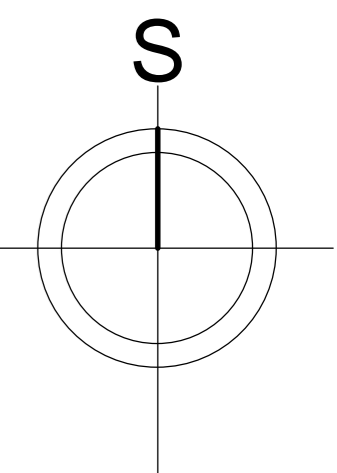




LEGENDA

-  Granica zahvata UP-a "Donja Lastva"
-  Granica katastarske parcele
-  Broj katastarske parcele
-  Tradicionalna gradnja XIX vijek
-  Gradnja XX vijek
-  Gradnja XXI vijek
-  Ruševina



**Urbanistički projekat  
"Donja Lastva" u Tivtu**

Investitor:  
**Opština Tivat**



Обрађивач:  
**"Urbi.Pro"d.o.o. Podgorica**



Naziv grafičkog priloga:

**HRONOLOŠKO-STILSKA ANALIZA**

Planer	<b>Arh. Aleksandra Džudović dip.ing</b>	Razmjera	<b>1:500</b>	<b>Broj lista 05a</b>
Planer	<b>Arh. Dušan Džudović dip.ing</b>			
Saradnik	<b>Sandra Joksimović Lončarević, dip.arh.un.arh.</b>			
Saradnik	<b>Stefan Đukić bsc.arh</b>			