










LEGENDA

-  Granica zahvata UP-a "Donja Lastva"
-  Granica katastarske parcele
-  Broj katastarske parcele
-  Održavanje
-  Rekonstrukcija izgleda prilagođavanje izvedenog stanja izgledu
-  Rekonstrukcija ruševine
-  Rušenje

**Urbanistički projekat  
"Donja Lastva" u Tivtu**

Investitor:  
**Opština Tivat**



Obrađivač:  
**"Urbi.Pro"d.o.o. Podgorica**



Naziv grafičkog priloga:

**PLAN INTERVENCIJA**

Planer	<b>Arh.Aleksandra Džudović dip.ing</b>	Razmjera	<b>1:500</b>
Planer	<b>Arh.Dušan Džudović dip.ing</b>		
Saradnik	<b>Sandra Joksimović Lončarević, dip.arh.un.arh.</b>		
Saradnik	<b>Stefan Đukić bsc.arh</b>		
			<b>05c</b>