















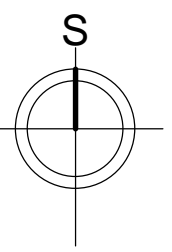


LEGENDA

-  Granica zahvata UP-a "Donja Lastva"
-  Granica i broj katastarske parcele
-  Granica i oznaka urbanističke parcele
-  Postojeći objekat
-  Vodovod postojeći
-  Ukidanje vodovoda
-  Vodovod planirani
-  Požarni hidrant
-  Atmosferska kanalizacija planirana
-  Fekalna kanalizacija planirana
-  Reviziono okno atmosferske kanalizacije
-  Reviziono okno fekalne kanalizacije
-  Smjer odvođenja fekalne kanalizacije
-  Smjer odvođenja atmosferske kanalizacije
-  Ispust u more
-  Kontejneri



**Urbanistički projekat
"Donja Lastva" u Tivtu**

Investitor:
Opština Tivat



Obrađivač:
"Urbi.Pro" d.o.o. Podgorica



Naziv grafičkog priloga:

HIDROTEHNIČKA INFRASTRUKTURA

Planer **Husein Vuković dip.ing.građ.**
Planer **Ivana Bajković dip.ing.građ.**

Razmjera **1:500**
Broj lista **10**

Saradnik