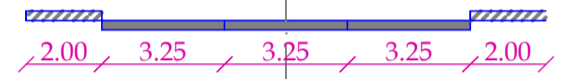




Koordinate tačaka At		
Tačka br.	Y	X
01	6556907.031	4700691.325
02	6556922.797	4700636.117
03	6557020.404	4700505.709
04	6557034.831	4700414.767
05	6557040.203	4700388.144
06	6556997.514	4700501.780
07	6556990.378	4700516.595

Koordinate tačaka A		
Tačka br.	Y	X
01	6556971.520	4700570.979
02	6556999.874	4700529.318
03	6557011.137	4700508.368
04	6557029.986	4700445.300
05	6556912.208	4700673.737


Poprečni presjeci -presjek 1a-1a



-presjek 1b-1b

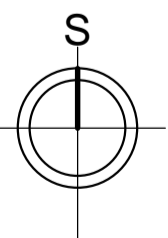


-presjek 2-2



LEGENDA

- Granica zahvata UP-a "Donja Lastva"
- Granica i broj katastarske parcele
- Granica i oznaka urbanističke parcela
- Spratnost objekta
- Postojeći objekat
- Građevinska linija
- Kolsko-pješačke površine
- Pješačke površine
- Ivičnjak
- Ulice u naseljima
- Autobusko stajalište
- Kontejneri



Urbanistički projekat "Donja Lastva" u Tivtu

Opština Tivat



Обрађивач:

"Urbi.Pro"d.o.o. Podgorica



Naziv grafičkog priloga:

SAOBRAČAJ

Planer **Simeun Matović, dip.inž.građ.**
Planer **Zorka Slavković, dip.inž.građ.**

Razmjera
1:500

Broj lista
08