



LEGENDA



-  granica plana
-  granica i broj katastarske parcele

NAMJENA


Izgradjene površine

-  individualno stanovanje
-  komunalne djelatnosti – TS




Neizgradjene površine

-  slobodne površine sa pretežno niskim i srednjim rastinjem
-  prirodni, šumovit pejzaž




ulice

-  asfaltni kolovoz
-  makadam

GEOTEHNIČKE KARAKTERISTIKE TERENA

-  I kategorija – tereni bez ograničenja za urbanizaciju
-  II kategorija – tereni sa neznatnim ograničenjima za urbanizaciju
-  III kategorija – tereni sa znatnim ograničenjima za urbanizaciju

INFRASTRUKTURA

-  trasa 110 kV dalekovoda
-  trase 35 kV dalekovoda
-  trase 10 kV dalekovoda

NACRT PLANA 2017

Izmjene i dopune
 Detaljnog urbanističkog plana
GRADIOŠNICA
 za lokaciju proizvodno komunalnih površina

naručilac:



Opština Tivat

obradjivač:



MonteCEP, Kotor