

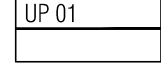








LEGENDA

-  GRANICA PLANA
-  GRANICA I BROJ KATASTARKE PARCELE
-  GRANICA I BROJ URBANISTIČKE PARCELE
-  P+1 PLANIRANA SPRATNOST OBJEKATA

PLANIRANE NAMJENE

-  IOK INFRASTRUKTURNE I PROIZVODNO KOMUNALNE POVRŠINE
-  DS POVRŠINE SAOBRAĆAJNE INFRASTRUKTURE
-  PUS POVRŠINE ZA PEJZAŽNO UREDJENJE SPECIJALNE NAMJENE

NACRT PLANA 2017

Izmjene i dopune
 Detaljnog urbanističkog plana
GRADIOŠNICA
 za lokaciju proizvodno komunalnih površina

naručilac:



Opština Tivat

obradjivač:



MonteCEP, Kotor