

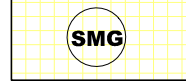



LEGENDA

-  granica plana
-  granica i broj katastarske parcele

NAMJENA

Izgradjene površine

-  individualno stanovanje
-  komunalne djelatnosti – TS




Neizgradjene površine

-  slobodne površine sa pretežno niskim i srednjim rastinjem
-  prirodni, šumovit pejzaž




ulice

-  asfaltni kolovoz
-  makadam

GEOTEHNIČKE KARAKTERISTIKE TERENA

-  I kategorija – tereni bez ograničenja za urbanizaciju
-  II kategorija – tereni sa neznatnim ograničenjima za urbanizaciju
-  III kategorija – tereni sa znatnim ograničenjima za urbanizaciju

INFRASTRUKTURA

-  trasa 110 kV dalekovoda
-  trase 35 kV dalekovoda
-  trase 10 kV dalekovoda

PLAN 2017

Izmjene i dopune
 Detaljnog urbanističkog plana
GRADIOŠNICA
 za lokaciju proizvodno komunalnih površina

Odluka o donošenju Izmjena i dopuna
 Detaljnog urbanističkog plana "Gradiošnica"
 za lokaciju proizvodno komunalnih površina
 broj: 0304-350-297 od 02.10.2017.godine

naručilac:

 Opština Tivat

predsjednik

Skupštine opštine  Ivan Novosel

obradjivač:

 MonteCEP, Kotor

direktor

 Saša Karajović