


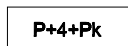
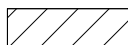




## LEGENDA


-  granica zahvata
-  broj urbanističke parcele
-  broj objekta
-  spratnost objekta
-  postojeći objekat
-  granica urbanističke parcele
-  građevinska linija

Odluka o donošenju plana  
broj 0304 - 237 od 12.12.2013. godine

Obrađivač plana  
Republički zavod za urbanizam i projektovanje, ad Podgorica

Odgovorni planer  
Dušan Džudović, dipl.ing.arh

Skupština Opštine Tivat  
Predsjednik Skupštine  
Ivan Novosel



# IZMJENA DETALJNOG URBANISTIČKOG PLANA TIVAT - CENTAR ZA LOKACIJU HOTELA PALMA u Tivtu

## Plan PARCELACIJA I REGULACIJA

### Koordinate prelomnih tačaka urbanističke parcele i građevinskih linija

01 6557974.43 4698480.72	10 6557932.31 4698444.70
02 6557982.32 4698470.20	11 6557928.37 4698449.84
03 6557984.12 4698454.12	12 6557921.80 4698456.90
04 6557971.25 4698446.98	13 6557917.67 4698461.45
05 6557968.57 4698451.50	14 6557916.67 4698463.37
06 6557937.93 4698433.22	15 6557918.71 4698467.11
07 6557936.44 4698436.89	16 6557932.38 4698477.48
08 6557934.97 4698440.23	17 6557934.50 4698474.69
09 6557933.69 4698442.48	18 6557940.55 4698479.28
	19 6557952.15 4698463.91

Investitor



Opština Tivat

Oznaka sjevera:



Obrađivač



republički zavod za urbanizam i projektovanje - ad podgorica

Razmjera:

**R 1:500**

Broj lista:

**05**