

















Objekt u dodjelo:  
 Izjava o izradi "Kvalifikacijski urbanistički plan Kraljeva  
 za zonu 2 - naselje Maslinica"  
 na području 1:1.500,000,000.  
 SUPOSREMA OPŠTINE TRAJA

Koordinator: **inž. Zoran Šušteršič**

**LEGENDA:**

-  GRANICA ZAHVATA PLANA
-  GRANICA KAT. PARCELE
-  KAT. PARCELE KOJIMA SU KORIDORSKE GRANICE
-  BROJ KAT. PARCELE
-  GRANICA NOVE URB. PARCELE
-  BROJ NOVE URB. PARCELE
-  GRANICA BLOKA
-  BROJ BLOKA
- namjena i korištenje:**
-  STANOVANJE STANOVANJE APARTMANSKOG TIPIA
-  STANOVANJE APARTMANSKOG TIPIA
-  STANOVANJE
-  STANOVANJE
-  STANOVANJE
-  CENTRALNI SADRŽAJI
-  ZELENE POVRŠINE
-  TEHNIKO-KOMUNALNE POVRŠINE

list 04 PLAN NAMJENE POVRŠINA

1:1000

IZMJENE I DOPUNE DUP-a KRALJEVA  
 ZA ZONU 2

**naselje maslinica**

OPŠTINA TRAJA  
 MESTARSTVO

