

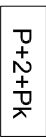



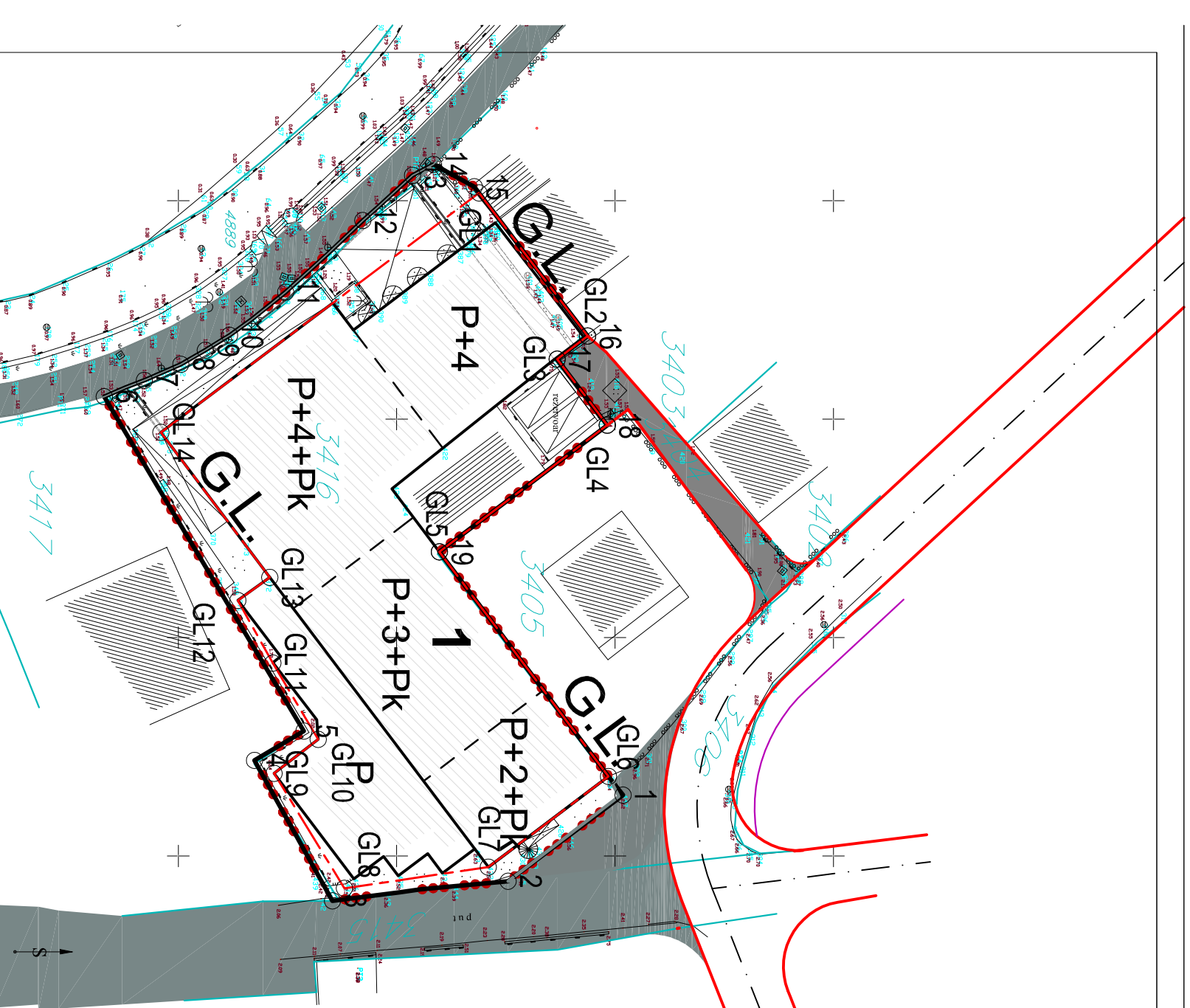


LEGENDA

-  granica zahvata
-  broj postojećeg objekta
-  spratnost postojećeg objekta
-  postojeći objekat
-  granica urbanističke parcele
-  G.L. - građevinska linija



Koordinate prelomnih tačaka
urbanističke parcele

1 6657974.43 4698480.72
2 6657982.32 4698470.20
3 6657984.12 4698454.12
4 6657971.25 4698446.98
5 6657968.57 4698451.50
6 6657937.93 4698433.22
7 6657936.44 4698436.89
8 6657934.97 4698440.23
9 6657933.69 4698442.48

Koordinate prelomnih tačaka
građevinskih linija

10 6657932.31 4698444.70
11 6657928.37 4698449.84
12 6657921.80 4698456.90
13 6657917.67 4698461.45
14 6657916.67 4698463.37
15 6657918.71 4698467.11
16 6657932.38 4698477.48
17 6657934.50 4698474.69
18 6657940.55 4698479.28
19 6657952.15 4698463.91

GL 1 6657919.28 4698467.54
GL 2 6657932.38 4698477.48
GL 3 6657934.49 4698474.71
GL 4 6657940.54 4698479.28
GL 5 6657952.15 4698463.91
GL 6 6657972.72 4698479.40
GL 7 6657981.03 4698468.39
GL 8 6657982.96 4698455.21
GL 9 6657972.44 4698448.77

GL 10 6657969.33 4698452.81
GL 11 6657962.33 4698448.66
GL 12 6657956.60 4698445.45
GL 13 6657954.49 4698448.38
GL 14 6657941.21 4698438.41

IZMJENA DETALJNOG URBANISTIČKOG PLANA TIVAT - CENTAR ZA LOKACIJU HOTELA PALMA u Tivtu

Plan PARCELACIJA I REGULACIJA

Investitor



Opština Tivat

Oznaka sjevera:



Obrađivač



republički zavod za urbanizam i projektovanje - ad podgorica

Razmjera:

R 1 : 500

Broj lista:

05