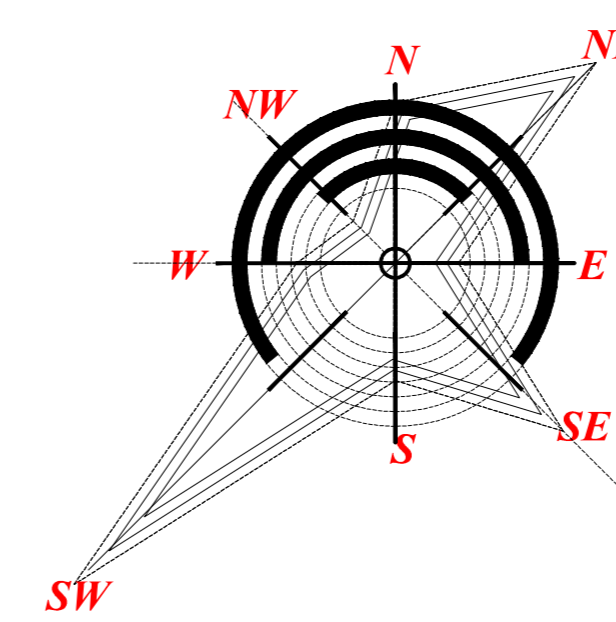
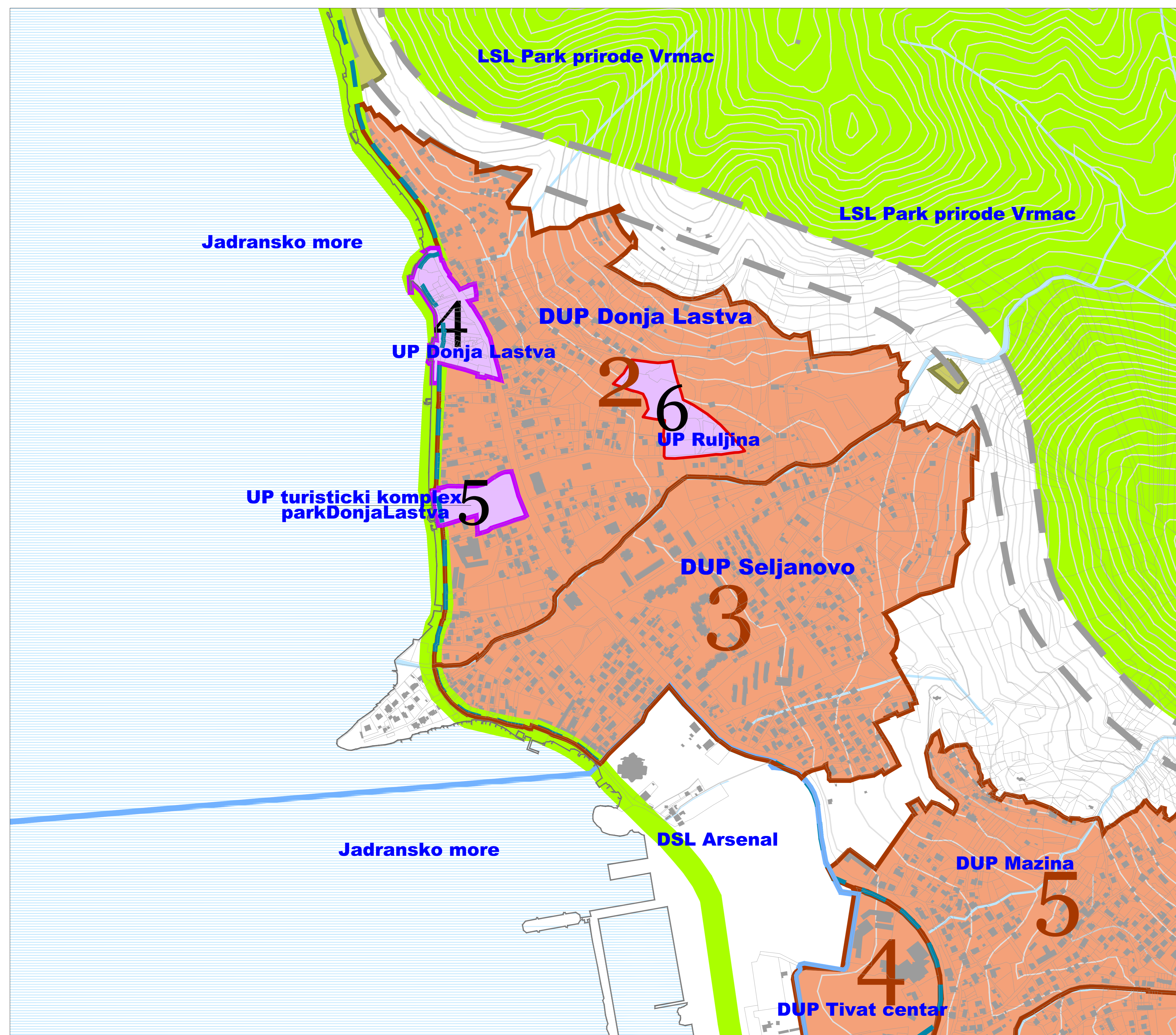


Tivat

URBANISTICKI PROJEKAT RULJINA - PLANSKA ZONA 2.3



LEGENDA:

- granicu zahvata UP-a
- lungo mare
- granicu morskog dobra

TEI obradivac planske dokumentacije:
TEHNOEKONOMSKI INŽENJERING - PODGORICA

URBANISTICKI PROJEKAT
RULJINA

faza izrade: NACRT

Opština TIVAT:
Odluka o izradi Urbanističkog projekta Ruljina,
broj:0101-1688, Tivat 30.12.2010 god.

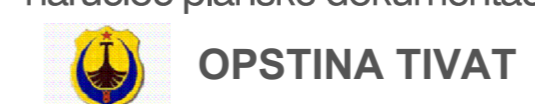
KONTAKTNE ZONE

godina izrade: Podgorica, februar 2012.g.

RAZMJERA 1:2500

BROJ PRILOGA 04

narucioc planske dokumentacije:



OPŠTINA TIVAT

Odgovorni planer:
Lidija Milovanovic dipl.ing arhitekture
Strucni konsultant:
Ratimir Magosa dipl.ing arhitekture

Pecati pravnog lica
koje je izradilo plan: