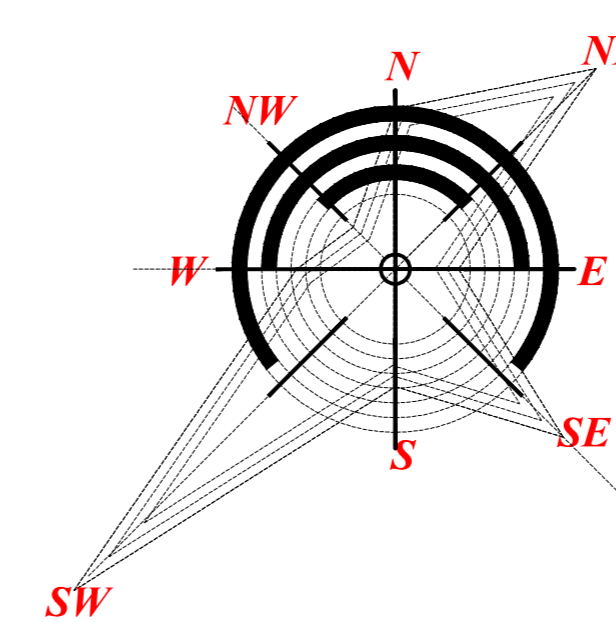
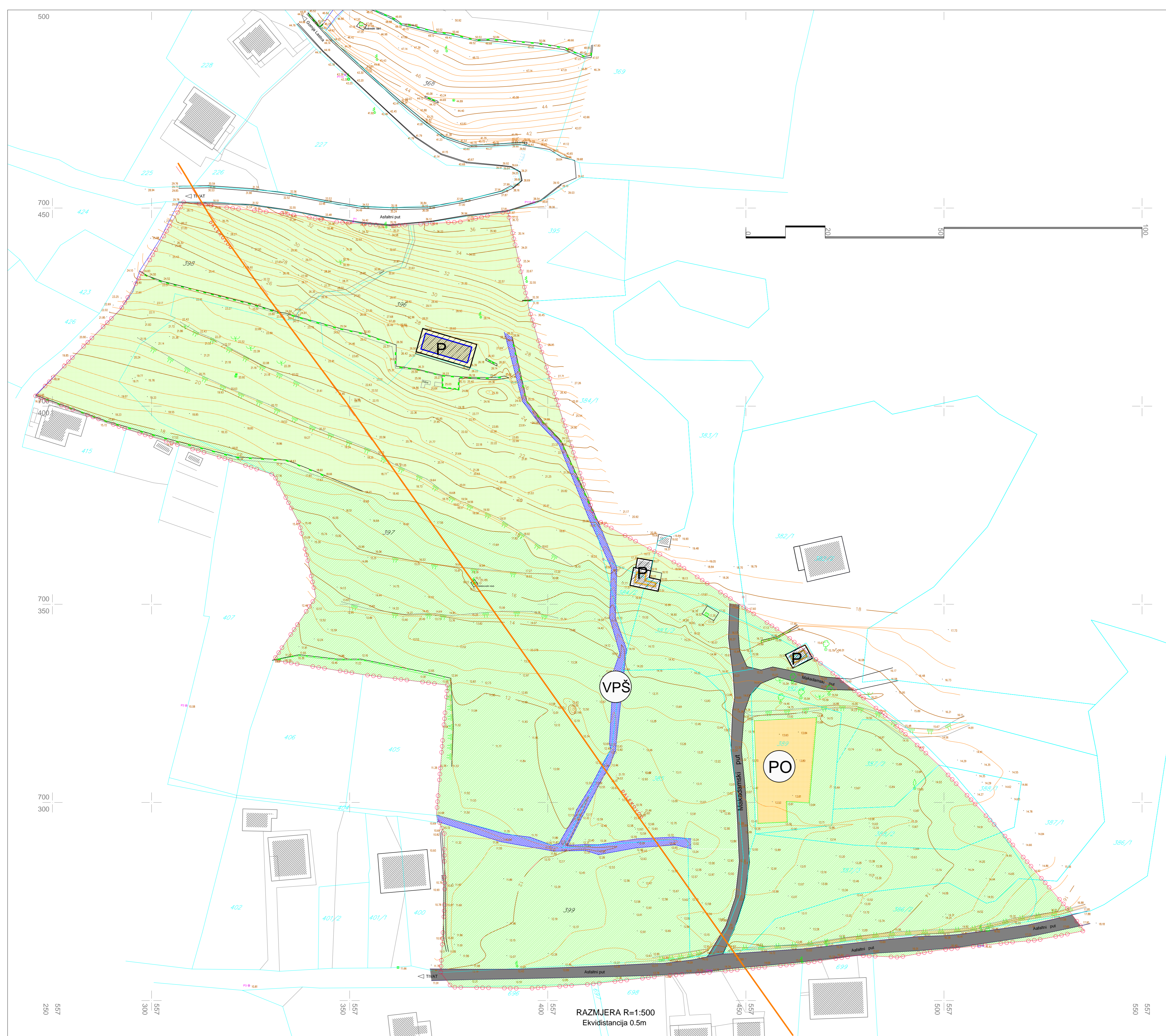


Tivat

URBANISTICKI PROJEKAT RULJINA - PLANSKA ZONA 2.3



LEGENDA:

- granica zahvata UP-a
- postojeća saobraćajna infrastruktura
- kolsko pjesacka površina
- elektrovod 35KV
- postojeći objekat
- objekat se uklanja
- kategorije površina
 - neuređena zelena površina
 - sumsko zelenilo
 - poljoprivredna površina
 - povrsine kopnenih voda
 - stanovanje manje gustine
- P postojeća spratnost
- Bonitet - stanje fizičkih struktura
 - Ocjena 1 - los
 - Ocjena 2 - srednji
 - Ocjena 3 - dobar

TEI obradivac planske dokumentacije:
TEHNOEKONOMSKI INŽENJERING - PODGORICA

URBANISTICKI PROJEKAT
RULJINA

faza izrade: NACRT

Opština TIVAT:
Odluka o izradi Urbanističkog projekta Ruljina,
broj:0101-1688, Tivat 30.12.2010 god.

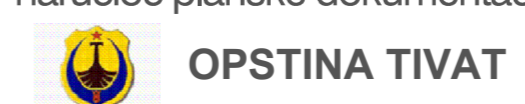
ANALIZA POSTOJEĆE
FIZICKE STRUKTURE

godina izrade: Podgorica, februar 2012.g.

RAZMJERA 1:500

BROJ PRILOGA 06

narucioc planske dokumentacije:



OPŠTINA TIVAT

Odgovorni planer:
Lidija Milovanovic dipl.ing arhitekture
Strucni konsultant:
Ratimir Mugosa dipl.ing arhitekture

Pecat pravnog lica
koje je izradilo plan :