

SELJANOVO

Jadransko more



M4



M3

M2

M1

TIVAT


Legenda:

-  Obuhvat izmjena i dopuna DSL 'Arsenal'
-  Granica Morskog dobra
-  Granica zona na moru
-  Prva zona marine
-  Druga zona marine
-  Treća zona marine
-  Neangažovani dio akvatorijuma u obuhvatu DSL

Namjena prema PPPN MD

-  Izgrađena obala (mula, mandrač, privezišta, kupališta)
-  Naseljska struktura
-  Kombinovani sadržaji (nautički, turistički, komercijalni)
-  Jedriličarski klub
-  Pristanište
-  Marina
-  Kupalište

Zaštićeni objekti kulture i prirode

-  Kategorija zaštićenog područja prirode po IUCN

Naziv planskog dokumenta:

Izmjena i dopuna
Državne studije lokacije

ARSENAL

TIVAT

Odluka o izradi planskog dokumenta:

"Službeni list Crne Gore, br. 47/2012" od 7.9.2012.

Godina izrade planskog dokumenta:

2013

Obrađivači:

businessArt
Architectural and project management
Studentska bb, Iamela XI/11, 81000 Podgorica, Crna Gora

CAU
Centar za Arhitekturu i Urbanizam
Bulevar Džordža Vašingtona bb, 81000 Podgorica, Crna Gora

Naručilac:



Ministarstvo održivog razvoja i turizma Crne Gore
IV Proteterske brigade 19, 81000 Podgorica, Crna Gora

Naziv grafičkog priloga:

GENERALNI KONCEPT

Razmjera:

1 : 5 000

broj grafičkog priloga:

08