
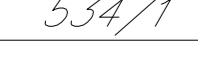
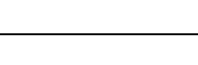
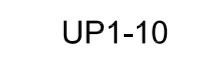
















**LEGENDA:**

-  GRANICA OBUHVATA IZMJENA I DOPUNA DSL 'ARSENAL'
-  534/1 BROJ I GRANICA KATASTARSKE PARCELE
-  GRANICA URBANISTIČKE PARCELE
-  UP1-10 BROJ URBANISTIČKE PARCELE
-  GRANICA ZONA NA MORU
-  **M1** PRVA ZONA MARINE
-  **M2** DRUGA ZONA MARINE
-  **M3** TREĆA ZONA MARINE
-  **M4** NEANGAŽOVANI DIO AKVATORIJUMA

**SAOBRAĆAJ**

-  KOLSKA SAOBRAĆAJNICA
-  TROTOAR
-  KOLSKO-PJEŠAČKA ULICA SA OGRANIČENIM REŽIMOM KORIŠĆENJA

**TELEKOMUNIKACIONA INFRASTRUKTURA**

-  TK PODZEMNI VOD VIŠEG REDA
-  UKIDANJE TK PODZEMNOG VODA VIŠEG REDA
-  PLANIRANI TK PODZEMNI VOD VIŠEG REDA
-  PLANIRANO TK OKNO
-  TK OKNO
-  BAZNA STANICA MOBILNE TELEFONIJE

**Napomena:**  
 Grafčki prikaz fizičkih struktura i plutajućih dokova u zoni M2 predstavlja samo grafičku provjeru smještanja planiranih kapaciteta. Arhitektonsko rješenje marine prilagođavaće se potrebama, uz poštovanje dozvoljenih kapaciteta, površna planiranih objekata, njihove spratnosti kao i svih propisa iz građevinske regulative.  
 Fizičke strukture i plutajući dokovi u zoni M3 predstavljaće logično nadovezivanje na strukture zone M2, uz poštovanje dozvoljenih kapaciteta, površna planiranih objekata, njihove spratnosti kao i svih propisa iz građevinske regulative.

Naziv planskog dokumenta:

**Izmjena i dopuna  
 Državne studije lokacije  
 ARSENAL**

**TIVAT**

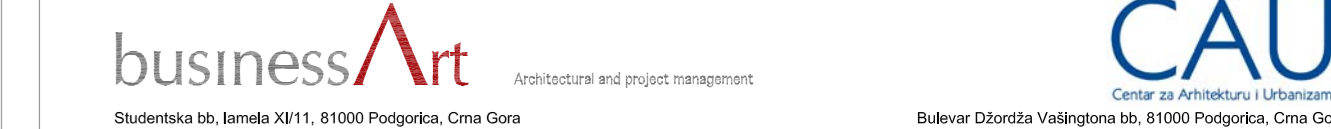
Odluka o izradi planskog dokumenta:

\*Službeni list Crne Gore, br. 47/2012\* od 7.9.2012.

Godina izrade planskog dokumenta:

**2013**

Obrađivači:



Naručilac:



Naziv grafičkog priloga:

**PLAN TELEKOMUNIKACIONE  
 INFRASTRUKTURE**

Razmjera:

**1 : 1 000**

broj grafičkog priloga:

**15**