









državna studija lokacije:
DIO SEKTORA 22

obrađivač plana	CAU Centar za Arhitekturu i Urbanizam	registarska šifra: CAU_DSL_2015.05.17_15
naručilac	MINISTARSTVO ODRŽIVOG RAZVOJA I TURIZMA	odluka o donošenju plana: br. 07-1149 Podgorica, 13.aprila 2017. godine
naziv planskog dokumenta	državna studija lokacije: DIO SEKTORA 22	godina izrade plana: 2017.
faza planskog dokumenta	Plan	Razmjera: 1:5000
naziv grafičkog prikaza	Izvod iz PUP-a Tivat - namjena površina	broj grafičkog prikaza: 03

LEGENDA

-  GRANICA ZAHVATA PLANA
-  GRANICA MORSKOG DOBRA

IZVOD IZ PUP-a TIVAT

-  objekti
-  granica Morskog dobra
-  primjenjivače se DSL po usvajanju
-  stanovanje manje gustine
-  saobraćajna infrastruktura
-  ostale vodne površine

